

地域計画

策定年月日	令和7年3月27日
更新年月日	()
目標年度	令和15年度
市町村名 (市町村コード)	時津町 (423084)
地域名 (地域内農業集落名)	日並地区 (日並1、日並2、日並3、日並4)

注:「地域名」欄には、協議の場が設けられた区域を記載し、農林業センサスの農業集落名を記載してください。

1 地域における農業の将来の在り方

(1) 地域計画の区域の状況

区域内の農用地等面積(農業上の利用が行われる農用地等の区域)	40.35 ha
① 農業振興地域のうち農用地区域内の農地面積	40.35 ha
② 田の面積	0.89 ha
③ 畑の面積(果樹、茶等を含む)	39.46 ha
④ 区域内において、規模縮小などの意向のある農地面積の合計	14.12 ha
⑤ 区域内において、今後農業を担う者が引き受ける意向のある農地面積の合計	0 ha
(参考)区域内における80才以上の農業者の農地面積の合計	3.27 ha
うち後継者不在の農業者の農地面積の合計	ha
(備考)	

注1:①については、農業振興地域担当部局と調整の上、記載してください。

2:②及び③については、農業委員会の農地台帳の面積(現況地目)に基づき記載してください。

3:④については、規模縮小又は離農の意向のある農地面積を記載してください。

4:⑤については、区域内に特定することができない場合には、引き受ける意向のあるすべての農地面積を記載の上、備考欄にその旨記載してください。

5:(参考)の区域内における80才以上の農業者の農地面積等については、できる限り記載するように努めてください。

6:「区域内の農用地等面積」に遊休農地が含まれている場合には、備考欄にその面積を記載してください。

(2) 地域農業の現状及び課題

- ・農業者の高齢化が進展しており、離農に伴う耕作放棄地が増えつつある状況である。
- ・後継者となりうる世代も、昼間は別で就労されている方が多く、自営で就農する人はほぼいない状況である。
- ・1農業者当たりの農地も狭く、現状において専業での農業も難しい状況がある。

(3) 地域における農業の将来の在り方(作物の生産や栽培方法については、必須記載事項)

後継者や新規就農者が少しでも増えるよう、「稼げる魅力的な農業」を実践できる環境づくりが大事となるが、1農業者が大きな生産基盤を持つ体制を構築することは農地の条件上難しいことから、地域でまとまった形での魅力的な特産品・ブランド化等を目指して、品質の向上、また、販売手法を検討し、農産物の需要を向上させていきたい。

2 農業の将来の在り方に向けた農用地の効率的かつ総合的な利用に関する目標

(1) 農用地の効率的かつ総合的な利用に関する方針			
農用地の集積・集約化を行う際には、認定農業者やすでに基本構想の基準に到達した経営を行っている者を中心として検討を行っていく。			
(2) 担い手(効率的かつ安定的な経営を営む者)に対する農用地の集積に関する目標			
現状の集積率	29.69	%	将来の目標とする集積率
			82 %
(3) 農用地の集団化(集約化)に関する目標			
団地化された農用地が少ないため、集団化については、まずは近隣の農地所有者同士で協議を行いながら、小規模での集団化を目指していく。			

3 農業者及び区域内の関係者が2の目標を達成するためとるべき必要な措置

(1)農用地の集積、集団化の取組	
集約化については、一部から声が上がってきているが、実現に向けた直接的な相談はほとんどないような状況である。まずは、集積、集約に特化した農業者の希望、要望の聞き取りを行う。	
(2)農地中間管理機構の活用方法	
入作を希望する中心経営体に対しては、農地中間管理機構を活用して、農地を貸し付けていく。また、農地中間管理事業について、農業者への制度周知を図る。	
(3)基盤整備事業への取組	
従前からある「時津町農業生産基盤整備事業補助金交付要綱」(「農地整備事業」及び「農業用施設整備事業」)や「時津町農道整備事業補助金交付要綱」(「農道整備事業」)のみでなく、できる限り農業者の自己負担がない形で基盤整備ができないか、要望を聞きながら検討を図っていく。	
(4)多様な経営体の確保・育成の取組	
継ぎなくなる農業にするため、安定した収入を得る方法として、新たな販売ルート(インターネット等を活用したルートも視野に入れ)の拡充を図るため、情報提供を行う。	
(5)農業協同組合等の農業支援サービス事業者等への農作業委託の取組	
多面的機能支払交付金の活動組織である木場崎地区農地保全の会の活動区域内においては、組織内にて耕作放棄地の整理(農道管理や基盤整備)を行い、山林化防止への取組を行う。	
以下任意記載事項(地域の実情に応じて、必要な事項を選択し、取組内容を記載してください)	
<input checked="" type="checkbox"/> ①鳥獣被害防止対策	<input type="checkbox"/> ②有機・減農薬・減肥料
<input type="checkbox"/> ③スマート農業	<input type="checkbox"/> ④畑地化・輸出等
<input type="checkbox"/> ⑤果樹等	<input type="checkbox"/> ⑥燃料・資源作物等
<input type="checkbox"/> ⑦保全・管理等	<input type="checkbox"/> ⑧農業用施設
<input type="checkbox"/> ⑨耕畜連携等	<input checked="" type="checkbox"/> ⑩その他
【選択した上記の取組内容】	
①町猟友会の高齢化に伴う狩猟者不足を補うため、有害鳥獣捕獲の体制整備を図るとともに、自主対策として、「時津町農林水産商工業事業補助金交付要綱」に基づき、「農業振興費補助金事業」(「鳥獣被害防止事業」)を活用し、ワイヤーメッシュ柵の更新を行い、農地へのイノシシの侵入防止対策に取り組む。	
⑩災害にあっても意欲を失わないように、自然災害が引き金となり、老朽化でダメージを受けていた施設の被害に対しても、補助ができるような、農業政策の計画を国や県に要望する。	

4 地域内の農業を担う者一覧(目標地図に位置付ける者)

属性	農業を担う者 (氏名・名称)	現状			10年後 (目標年度:令和 年度)				
		経営作目等	経営面積	作業受託面積	経営作目等	経営面積	作業受託面積	目標地図上の表示	備考
	別紙参照		40.35 ha	ha		40.35 ha	ha		
			ha	ha		ha	ha		
			ha	ha		ha	ha		
			ha	ha		ha	ha		
			ha	ha		ha	ha		
			ha	ha		ha	ha		
			ha	ha		ha	ha		
			ha	ha		ha	ha		
			ha	ha		ha	ha		
			ha	ha		ha	ha		
			ha	ha		ha	ha		
			ha	ha		ha	ha		
			ha	ha		ha	ha		
計	108経営体		40.35 ha	0 ha		40.35 ha	0 ha		

注1:「属性」欄には、認定農業は「認農」、認定新規就農者は「認就」、法人化を行うことが確実であると市町村が判断する集落営農は「集」、基本構想水準到達者は「到達」、農業協同組合は「農協」、農業支援サービス事業者(農協を除く)は「サ」、上記に該当しない農用地等を継続的に利用する者は「利用者」の属性を記載してください。

注2:「経営面積」「作業受託面積」欄には、地域計画の対象地域内における農業を担う者の経営面積、作業受託面積を記載してください。

注3:農業を担う者に位置付ける場合は、できる限りその者から同意を得ていること。

注4:作業受託面積には、基幹3作業の実面積を記載してください。なお特定農作業受託面積は、作業受託面積に含めず、経営面積に含めてください。

注5:備考欄には、農業を担う者として位置付けられた者に不測の事態に備えて、代わりに利用する者を記載するよう努めてください。

5 農業支援サービス事業者一覧(任意記載事項)

番号	事業体名 (氏名・名称)	作業内容	対象品目

6 目標地図(別添のとおり)

7 基盤法第22条の3(地域計画に係る提案の特例)を活用する場合には、以下を記載してください。

農用地所有者等数(人)		うち計画同意者数(人・%)	
-------------	--	---------------	--

注1:「農用地所有者等」欄には、区域内の農用地等の所有者、賃借人等の使用収益権者の数を記載してください。

注2:「うち計画同意者数」欄には、同意者数を記載してください。

注3:提案する地区の対象となる範囲を目標地図に明記してください。

(留意事項)














































農業を担う者を位置付ける際、これらの者の氏名が含まれた地域計画について、法令に基づく手続として、本人の同意なく、関係者の意見聴取や、地域計画の案の縦覧、地域計画の公告を行うことができますが、個人情報を保有するに当たっては、利用目的をできる限り特定し、本人から直接書面に記録された個人情報を取得するときは、あらかじめ、本人に対し、その利用目的を明示してください。

また、市町村の公報への掲載等とは別に、インターネットの利用により関係者以外の不特定多数に対して情報を提供する場合は、氏名を削除するなど配慮してください。

必要に応じて区域内の農用地の一覧を参考として添付してください。

4 地域内の農業を担う者一覧(目標地図に位置付ける者)

属性	農業を担う者 (氏名・名称)	現状			10年後 (目標年度:令和15年度)				
		経営作目等	経営面積	作業受託面積	経営作目等	経営面積	作業受託面積	目標地図上の表示	備考
1	利用者	ぶどう・みかん	1.647 ha	ha	ぶどう・みかん	1.647 ha	ha	■	
2	利用者	みかん・野菜	0.894 ha	ha	みかん・野菜	0.894 ha	ha	■	
3	利用者	野菜・果樹	0.152 ha	ha	野菜・果樹	0.152 ha	ha	■	
4	認農	みかん・柿・栗・野菜	1.099 ha	ha	みかん・柿・栗・野菜	1.099 ha	ha	■	
5	利用者	野菜・果樹	0.279 ha	ha	野菜・果樹	0.279 ha	ha	■	
6	利用者	みかん	0.832 ha	ha	みかん	0.832 ha	ha	■	
7	利用者	野菜・果樹	0.071 ha	ha	野菜・果樹	0.071 ha	ha	■	
8	利用者	野菜・果樹	0.059 ha	ha	野菜・果樹	0.059 ha	ha	■	
9	利用者	ぶどう	0.094 ha	ha	ぶどう	0.094 ha	ha	■	
10	利用者	果樹	0.464 ha	ha	果樹	0.464 ha	ha	■	
11	利用者	みかん	0.43 ha	ha	みかん	0.43 ha	ha	■	
12	利用者	みかん	0.104 ha	ha	みかん	0.104 ha	ha	■	
13	利用者	みかん・柿・野菜	0.24 ha	ha	みかん・柿・野菜	0.24 ha	ha	■	
14	利用者	みかん・たけのこ	0.459 ha	ha	みかん・たけのこ	0.459 ha	ha	■	
15	認農	みかん	0.509 ha	ha	みかん	0.509 ha	ha	■	
16	利用者	野菜・果樹	0.295 ha	ha	野菜・果樹	0.295 ha	ha	■	
17	利用者	みかん	0.317 ha	ha	みかん	0.317 ha	ha	■	
18	認農	みかん	1.113 ha	ha	みかん	1.113 ha	ha	■	
19	利用者	野菜・果樹	0.041 ha	ha	野菜・果樹	0.041 ha	ha	■	
20	利用者	柿	0.024 ha	ha	柿	0.024 ha	ha	■	
21	到達	みかん・野菜	1.628 ha	ha	みかん・野菜	1.628 ha	ha	■	
22	認農	みかん・野菜	1.297 ha	ha	みかん・野菜	1.297 ha	ha	■	
23	認農	みかん・野菜	0.772 ha	ha	みかん・野菜	0.772 ha	ha	■	
24	利用者	みかん	0.226 ha	ha	みかん	0.226 ha	ha	■	
25	利用者	みかん・野菜	0.922 ha	ha	みかん・野菜	0.922 ha	ha	■	
26	利用者	野菜・果樹	0.321 ha	ha	野菜・果樹	0.321 ha	ha	■	
27	利用者	野菜・果樹	0.301 ha	ha	野菜・果樹	0.301 ha	ha	■	
28	利用者	みかん	0.102 ha	ha	みかん	0.102 ha	ha	■	
29	利用者	野菜・果樹	0.071 ha	ha	野菜・果樹	0.071 ha	ha	■	
30	利用者	果樹	0.138 ha	ha	果樹	0.138 ha	ha	■	
31	利用者	ぶどう・果樹	0.891 ha	ha	ぶどう・果樹	0.891 ha	ha	■	
32	利用者	野菜	0.447 ha	ha	野菜	0.447 ha	ha	■	
33	利用者	ぶどう・みかん・野菜	1.153 ha	ha	ぶどう・みかん・野菜	1.153 ha	ha	■	
34	利用者	花き	0.185 ha	ha	花き	0.185 ha	ha	■	
35	利用者	みかん	0.162 ha	ha	みかん	0.162 ha	ha	■	
36	利用者	ぶどう・みかん・野菜	0.622 ha	ha	ぶどう・みかん・野菜	0.622 ha	ha	■	
37	利用者	野菜・果樹	0.02 ha	ha	野菜・果樹	0.02 ha	ha	■	
38	利用者	みかん・びわ	0.32 ha	ha	みかん・びわ	0.32 ha	ha	■	
39	利用者	ぶどう	0.302 ha	ha	ぶどう	0.302 ha	ha	■	
40	利用者	みかん	0.083 ha	ha	みかん	0.083 ha	ha	■	
41	利用者	みかん	0.083 ha	ha	みかん	0.083 ha	ha	■	
42	利用者	野菜・果樹	0.096 ha	ha	野菜・果樹	0.096 ha	ha	■	
43	利用者	野菜	0.028 ha	ha	野菜	0.028 ha	ha	■	
44	利用者	みかん	0.026 ha	ha	みかん	0.026 ha	ha	■	
45	利用者	みかん	0.174 ha	ha	みかん	0.174 ha	ha	■	
46	利用者	みかん	0.095 ha	ha	みかん	0.095 ha	ha	■	
47	利用者	みかん	0.12 ha	ha	みかん	0.12 ha	ha	■	
48	利用者	野菜・果樹	0.085 ha	ha	野菜・果樹	0.085 ha	ha	■	
49	利用者	野菜・果樹	0.893 ha	ha	野菜・果樹	0.893 ha	ha	■	
50	利用者	みかん	0.458 ha	ha	みかん	0.458 ha	ha	■	
51	利用者	果樹	0.058 ha	ha	果樹	0.058 ha	ha	■	
52	利用者	野菜・果樹	0.109 ha	ha	野菜・果樹	0.109 ha	ha	■	
53	利用者	みかん	0.355 ha	ha	みかん	0.355 ha	ha	■	
54	利用者	みかん	0.911 ha	ha	みかん	0.911 ha	ha	■	
55	利用者	みかん	0.207 ha	ha	みかん	0.207 ha	ha	■	
56	利用者	みかん	0.824 ha	ha	みかん	0.824 ha	ha	■	
57	利用者	野菜・果樹	0.2 ha	ha	野菜・果樹	0.2 ha	ha	■	
58	利用者	野菜	0.155 ha	ha	野菜	0.155 ha	ha	■	
59	利用者	みかん・梅	0.217 ha	ha	みかん・梅	0.217 ha	ha	■	
60	利用者	野菜	0.347 ha	ha	野菜	0.347 ha	ha	■	
61	利用者	みかん・野菜	0.193 ha	ha	みかん・野菜	0.193 ha	ha	■	
62	利用者	みかん	0.179 ha	ha	みかん	0.179 ha	ha	■	
63	利用者	みかん	0.081 ha	ha	みかん	0.081 ha	ha	■	

64	利用者	柿・果樹	0.152 ha	ha	柿・果樹	0.152 ha	ha	
65	利用者	野菜・果樹	0.114 ha	ha	野菜・果樹	0.114 ha	ha	
66	利用者	野菜・果樹	0.051 ha	ha	野菜・果樹	0.051 ha	ha	
67	利用者	植木	0.73 ha	ha	植木	0.73 ha	ha	
68	利用者	野菜・果樹	0.091 ha	ha	野菜・果樹	0.091 ha	ha	
69	利用者	野菜・果樹	0.059 ha	ha	野菜・果樹	0.059 ha	ha	
70	利用者	ぶどう・野菜	0.86 ha	ha	ぶどう・野菜	0.86 ha	ha	
71	利用者	みかん	0.127 ha	ha	みかん	0.127 ha	ha	
72	利用者	野菜・果樹	0.173 ha	ha	野菜・果樹	0.173 ha	ha	
73	利用者	みかん・野菜	0.083 ha	ha	みかん・野菜	0.083 ha	ha	
74	利用者	野菜	0.075 ha	ha	野菜	0.075 ha	ha	
75	利用者	水稲・みかん・野菜	0.36 ha	ha	水稲・みかん・野菜	0.36 ha	ha	
76	利用者	ぶどう	0.666 ha	ha	ぶどう	0.666 ha	ha	
77	利用者	野菜・果樹	0.13 ha	ha	野菜・果樹	0.13 ha	ha	
78	利用者	野菜・果樹	0.086 ha	ha	野菜・果樹	0.086 ha	ha	
79	認農	みかん・花き	0.681 ha	ha	みかん・花き	0.681 ha	ha	
80	利用者	みかん	0.772 ha	ha	みかん	0.772 ha	ha	
81	利用者	みかん・野菜	0.842 ha	ha	みかん・野菜	0.842 ha	ha	
82	利用者	みかん	0.385 ha	ha	みかん	0.385 ha	ha	
83	利用者	野菜	0.056 ha	ha	野菜	0.056 ha	ha	
84	利用者	みかん・野菜	0.087 ha	ha	みかん・野菜	0.087 ha	ha	
85	利用者	野菜・果樹	0.1 ha	ha	野菜・果樹	0.1 ha	ha	
86	利用者	水稲	0.015 ha	ha	水稲	0.015 ha	ha	
87	到達	ぶどう・みかん	0.836 ha	ha	ぶどう・みかん	0.836 ha	ha	
88	利用者	みかん	0.588 ha	ha	みかん	0.588 ha	ha	
89	利用者	みかん	0.609 ha	ha	みかん	0.609 ha	ha	
90	到達	みかん	1.637 ha	ha	みかん	1.637 ha	ha	
91	利用者	みかん	0.436 ha	ha	みかん	0.436 ha	ha	
92	利用者	野菜・果樹	0.071 ha	ha	野菜・果樹	0.071 ha	ha	
93	利用者	野菜・果樹	0.014 ha	ha	野菜・果樹	0.014 ha	ha	
94	利用者	野菜・果樹	0.191 ha	ha	野菜・果樹	0.191 ha	ha	
95	利用者	野菜・果樹	0.024 ha	ha	野菜・果樹	0.024 ha	ha	
96	到達	みかん	1.735 ha	ha	みかん	1.735 ha	ha	
97	利用者	みかん	0.17 ha	ha	みかん	0.17 ha	ha	
98	認農	ぶどう・みかん	0.675 ha	ha	ぶどう・みかん	0.675 ha	ha	
99	利用者	みかん	0.393 ha	ha	みかん	0.393 ha	ha	
100	利用者	みかん・柿	0.071 ha	ha	みかん・柿	0.071 ha	ha	
101	利用者	みかん・野菜	0.395 ha	ha	みかん・野菜	0.395 ha	ha	
102	利用者	野菜・果樹	0.113 ha	ha	野菜・果樹	0.113 ha	ha	
103	利用者	果樹	0.263 ha	ha	果樹	0.263 ha	ha	
104	利用者	野菜・果樹	0.135 ha	ha	野菜・果樹	0.135 ha	ha	
105	利用者	野菜・果樹	0.083 ha	ha	野菜・果樹	0.083 ha	ha	
106	利用者	野菜・果樹	0.017 ha	ha	野菜・果樹	0.017 ha	ha	
107	利用者	野菜・果樹	0.046 ha	ha	野菜・果樹	0.046 ha	ha	
108	利用者	野菜・果樹	0.017 ha	ha	野菜・果樹	0.017 ha	ha	
109			ha	ha		ha	ha	
110			ha	ha		ha	ha	
111			ha	ha		ha	ha	
112			ha	ha		ha	ha	
113			ha	ha		ha	ha	
114			ha	ha		ha	ha	
115			ha	ha		ha	ha	
116			ha	ha		ha	ha	
117			ha	ha		ha	ha	
118			ha	ha		ha	ha	
119			ha	ha		ha	ha	
120			ha	ha		ha	ha	