

# 時津中央第2土地区画整理事業だより NO.35

発行：時津町 建設部 区画整理課

TEL：095-882-2211 FAX：095-882-5648

E-mail：[kukaku@town.togitsu.nagasaki.jp](mailto:kukaku@town.togitsu.nagasaki.jp)

## 【元村下街区公園の都市計画変更の案の縦覧について】

時津中央第2土地区画整理事業区域内に計画している元村下街区公園は、これまで水路を活かして親水空間を創出する計画としていましたが、この度、公園に挟まれた水路部分を公園として整備するために、都市計画の変更を行うものです。

この変更によって水路部分を公園区域に追加して、公園区域全体を平地とした整備を図ります。平地で整備することにより、公園区域が一体的に利用できることから文化・レクリエーション活動時の利便性が向上するものと考えています。

なお、変更に伴い公園の面積は従来の0.13haから0.01ha増加し、0.14haとなるほか、公園区域とならない水路は緑地として整備し、水路は暗渠として公園や道路の下に整備します。

この都市計画変更の案の縦覧期間は次のとおりで、都市計画の変更の案について時津町の住民及び利害関係人は意見書を提出する事ができます。意見書は縦覧期間満了の日までに時津町役場区画整理課にご提出ください。

## 元村下街区公園の都市計画変更の案の縦覧

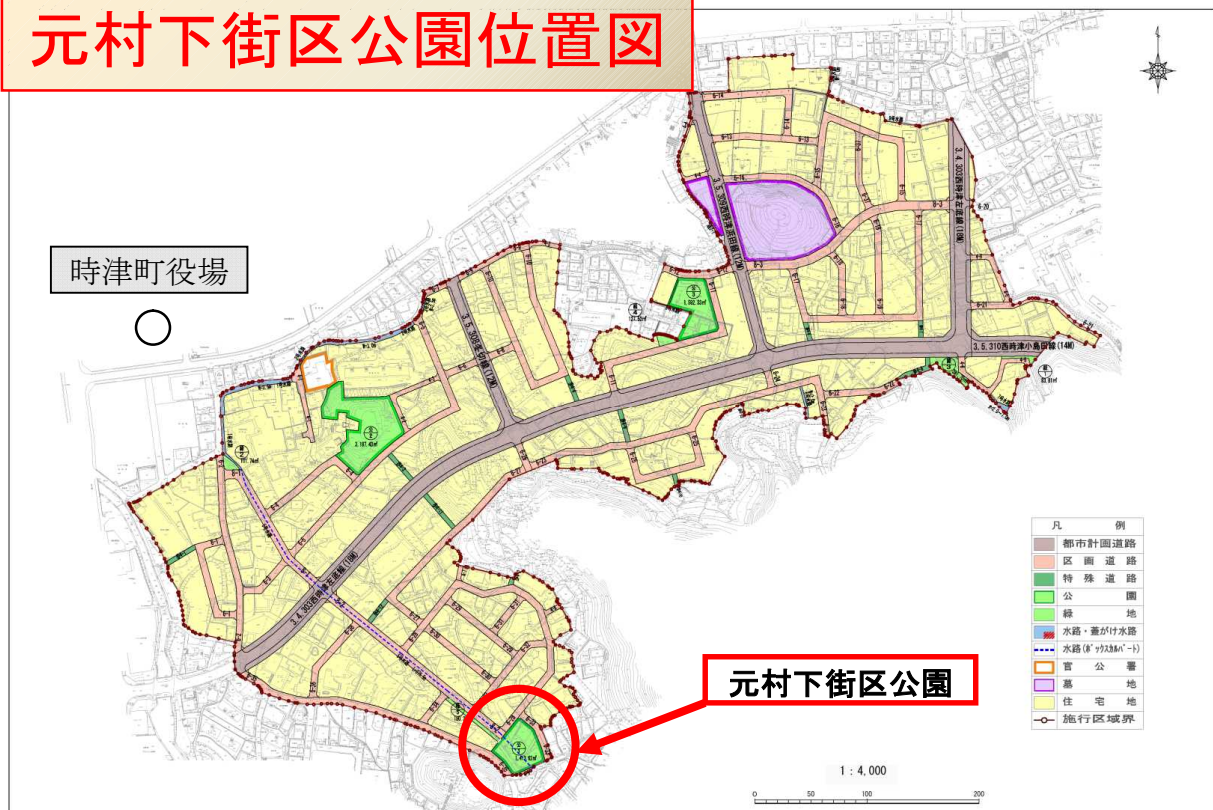
■縦覧期間：平成28年10月7日（金）～10月21日（金）

※土曜、日曜、祝日を除く。

■縦覧時間：午前8時45分～午後5時30分

■縦覧場所：時津町役場 建設部 区画整理課

## 元村下街区公園位置図

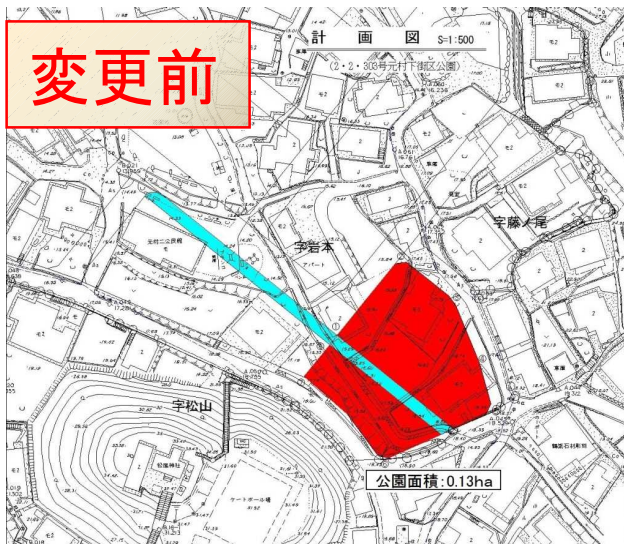


# 元村下街区公園付近拡大図

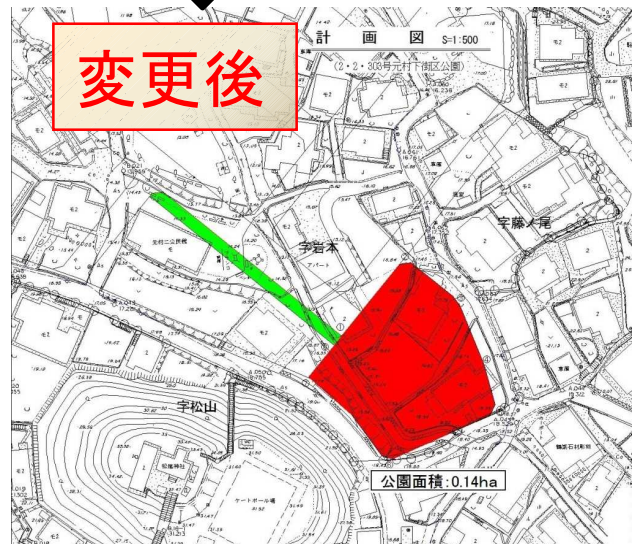


# 元村下街区公園変更前後比較図

変更前



変更後



凡 例	
都市計画公園区域	
水路	
緑地	
字界	
区画整理事業区域	