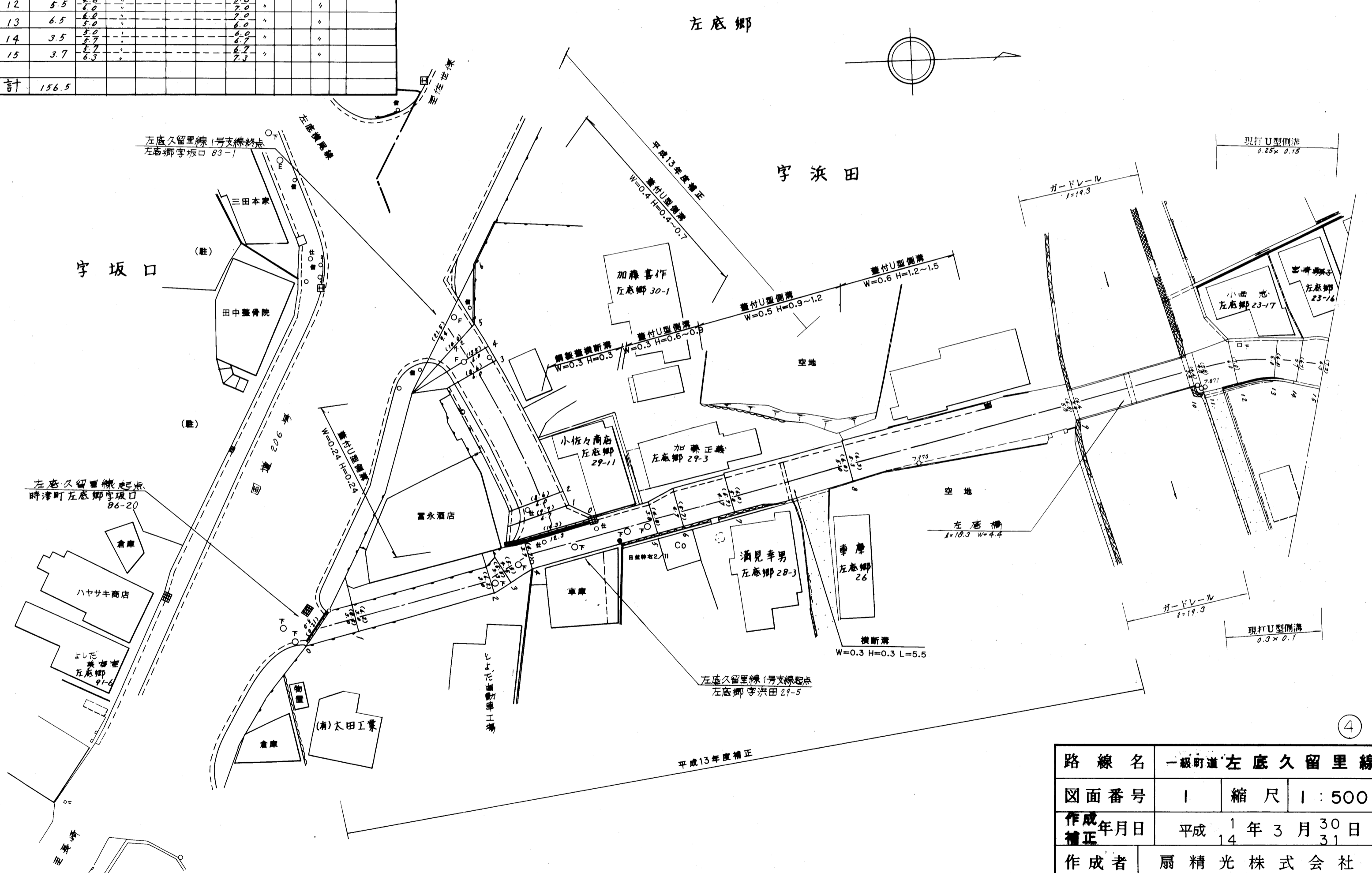


左底久留里線

整理番号	区間長	車道巾員	路肩巾員	歩道巾員	待避所巾員	分離帯巾員	全巾員	路面種別	設計CBR	舗装年度	改良年度	備考
1	5.5	5.0	1.0	6.0			12.0	As	200	改	200	
2	21.0	3.0		2.2			6.2	"	"	"	"	
3	2.5	3.0		2.2			6.2	"	"	"	"	
4	4.2	4.5		2.7			7.2	"	"	"	"	
5	19.5	3.7		2.7			6.4	"	"	"	"	
6	4.0	4.7		2.7			7.4	"	"	"	"	
7	8.0	4.7		2.7			7.4	"	"	"	"	
8	18.5	5.0		2.0			7.0	"	"	"	"	
9	34.7	4.8		2.0			6.8	"	"	"	"	
10	18.3	3.4		2.4			6.2	"	"	未		左底橋 L=18.3 W=4.4
11	1.1	3.4		2.4			6.2	"	"	"	"	
12	5.5	4.0		2.0			6.0	"	"	"	"	
13	6.5	5.0		2.0			7.0	"	"	"	"	
14	3.5	2.7		4.2			6.9	"	"	"	"	
15	3.7	4.7		2.7			7.4	"	"	"	"	
計	156.5											

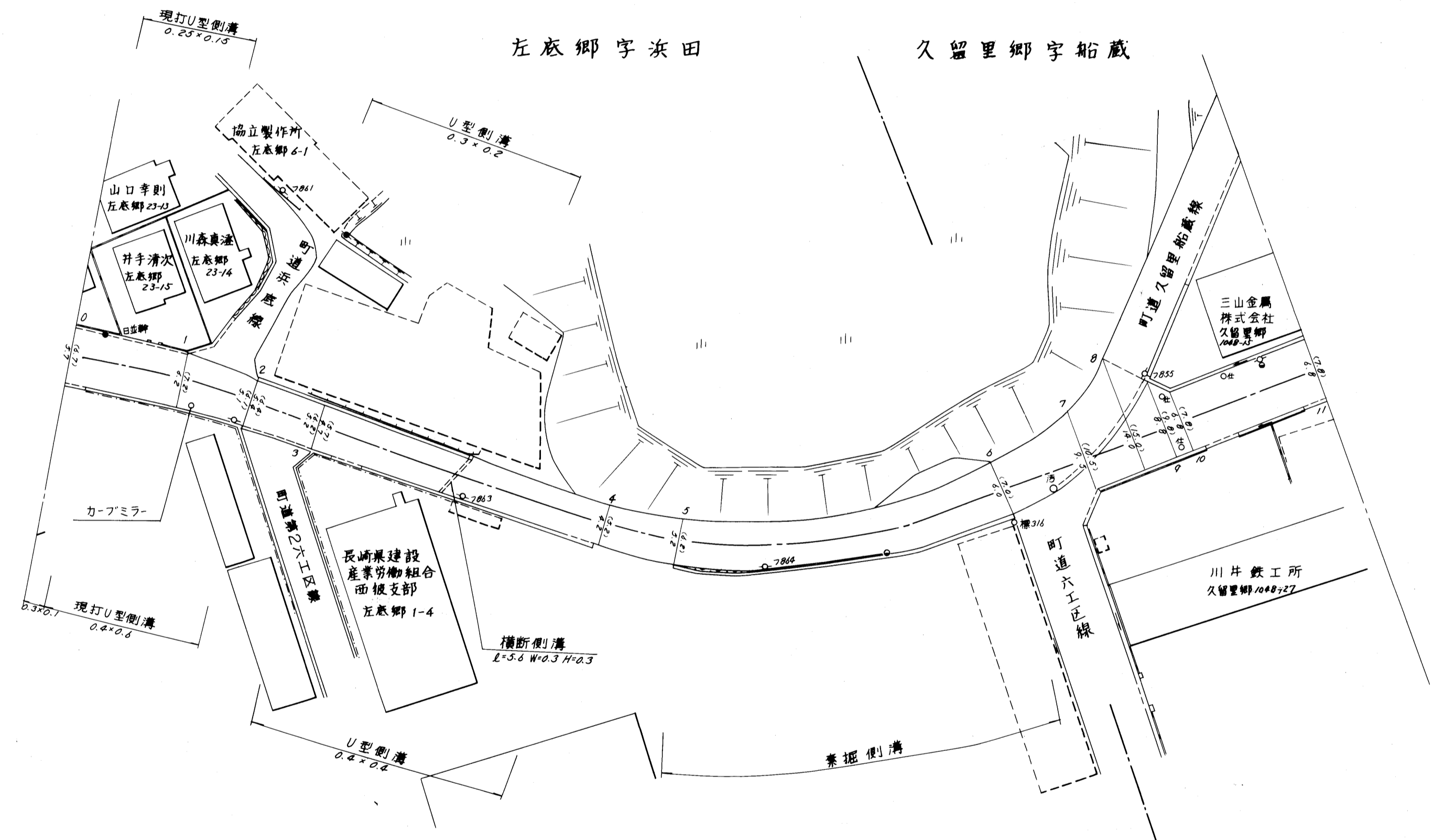
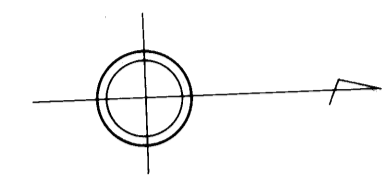
左底久留里線1号支線

区間	区間長	車道巾員	路肩巾員	歩道巾員	待避所巾員	分離帯巾員	全巾員	路面種別	設計CBR	舗装年度	改良年度	備考
1	2.7	2.3	1.0	1.0			4.3	OS	200	改	200	
2	2.0	4.7		2.0			6.7	"	"	"	"	
3	21.6	4.0		1.6			5.6	"	"	"	"	平成13年度 補正
4	2.5	4.0		1.6			5.6	"	"	"	"	
5	2.7	6.0		6.5			12.5	"	"	"	"	
6	3.0	7.2		7.8			15.0	"	"	"	"	
計	34.5	9.4		11.5			21.5					



路線名	一級町道左底久留里線		
図面番号	1	縮尺	1:500
作成年月日	平成14年3月30日		
補正	14 31		
作成者	扇精光株式会社		
<b>時津町役場</b>			

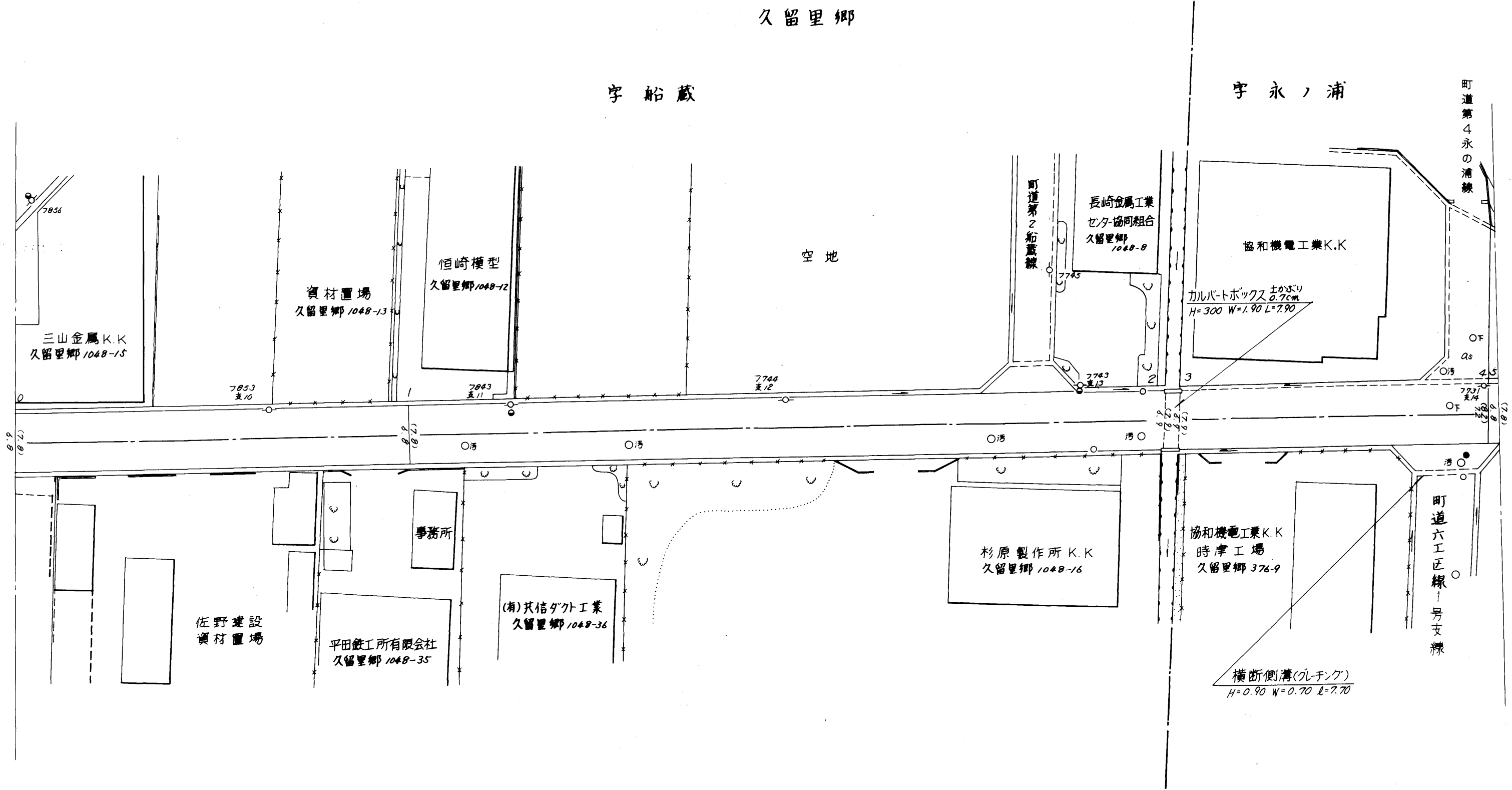
整理番号	区間長	車道巾員	路肩巾員	歩道巾員	待避所巾員	分離帯巾員	全巾員	路面種別	設計C/B/R	舗装年度	改良未改良	改良年度	備考
1	14.4	5.7	2.0				7.7	As			未		
2	9.1	4.2	1.0				5.2	"			"		
3	9.1	5.2	1.0				6.2	"			"		
4	30.1	4.7	1.0				5.7	"			"		
5	9.6	4.2	1.0				5.2	"			"		
6	4.9	5.2	1.0				6.2	"			"		
7	11.2	4.0	1.0				5.0	"			"		
8	6.6	8.5	1.0				9.5	"			"		
9	4.3	14.0	1.0				15.0	"			"		
10	2.1	8.0	1.0				9.0	"			"		
11	10.1	4.0	1.0				5.0	"			"		
計	104.5												



④

路線名	一級町道 左底久留里線		
図面番号	2	縮尺	1:500
作成年月日	昭和59年4月1日		
作成者	扇精光株式会社		
<b>時津町役場</b>			

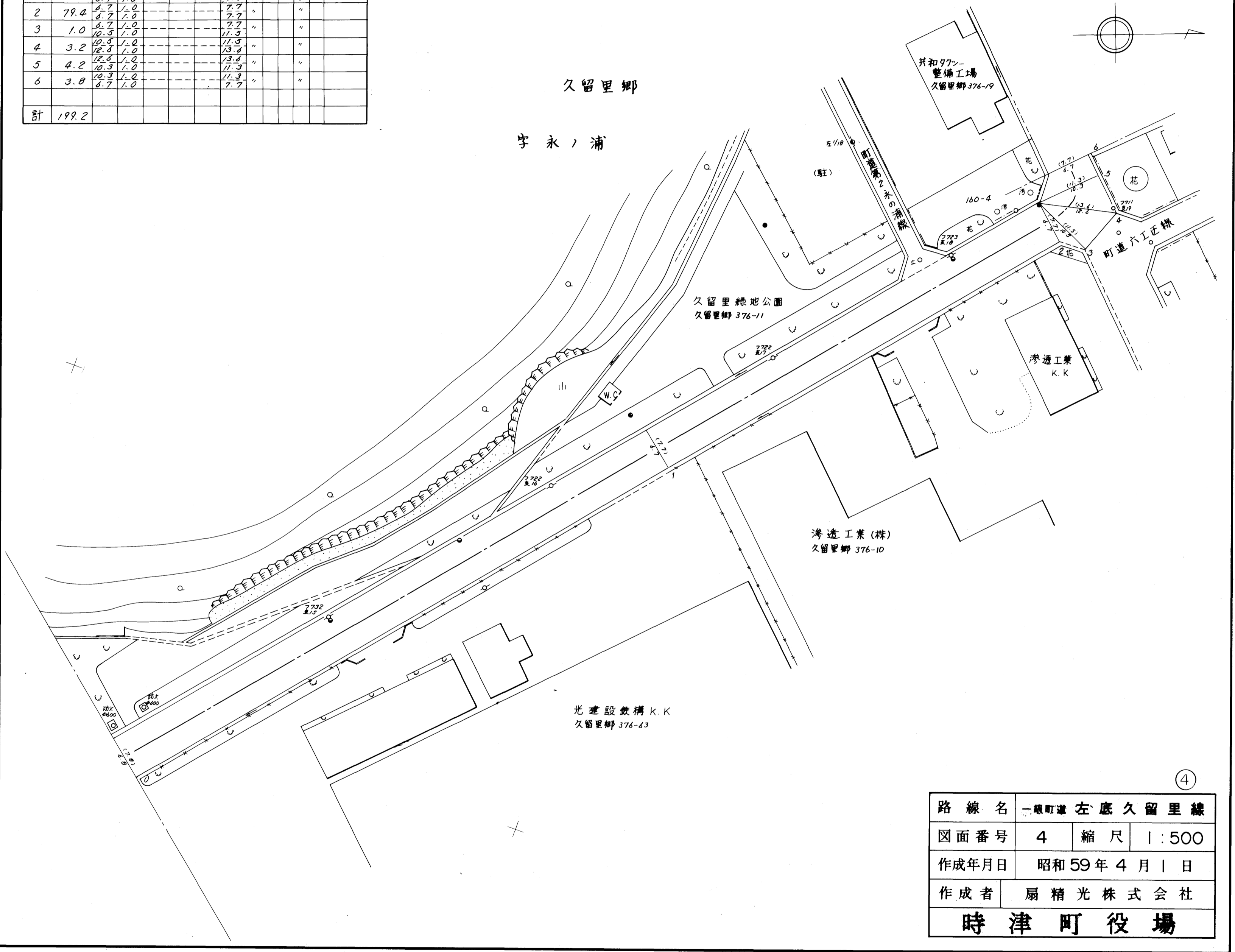
整理番号	区間長	車道巾員	路肩巾員	歩道巾員	待避所巾員	分離帯巾員	全巾員	路面種別	設計C/R	舗装年度	改良未改良	改良年度	備考
1	52.2	6.0	1.0				7.0	As			未		
2	100.0	6.0	1.0				7.0	"			"		
3	1.9	6.0	1.0				7.0	Co			"		
4	40.9	7.2	1.0				8.2	As			"		
5	1.4	6.0	1.0				7.0	"			"		
計	196.4												



④

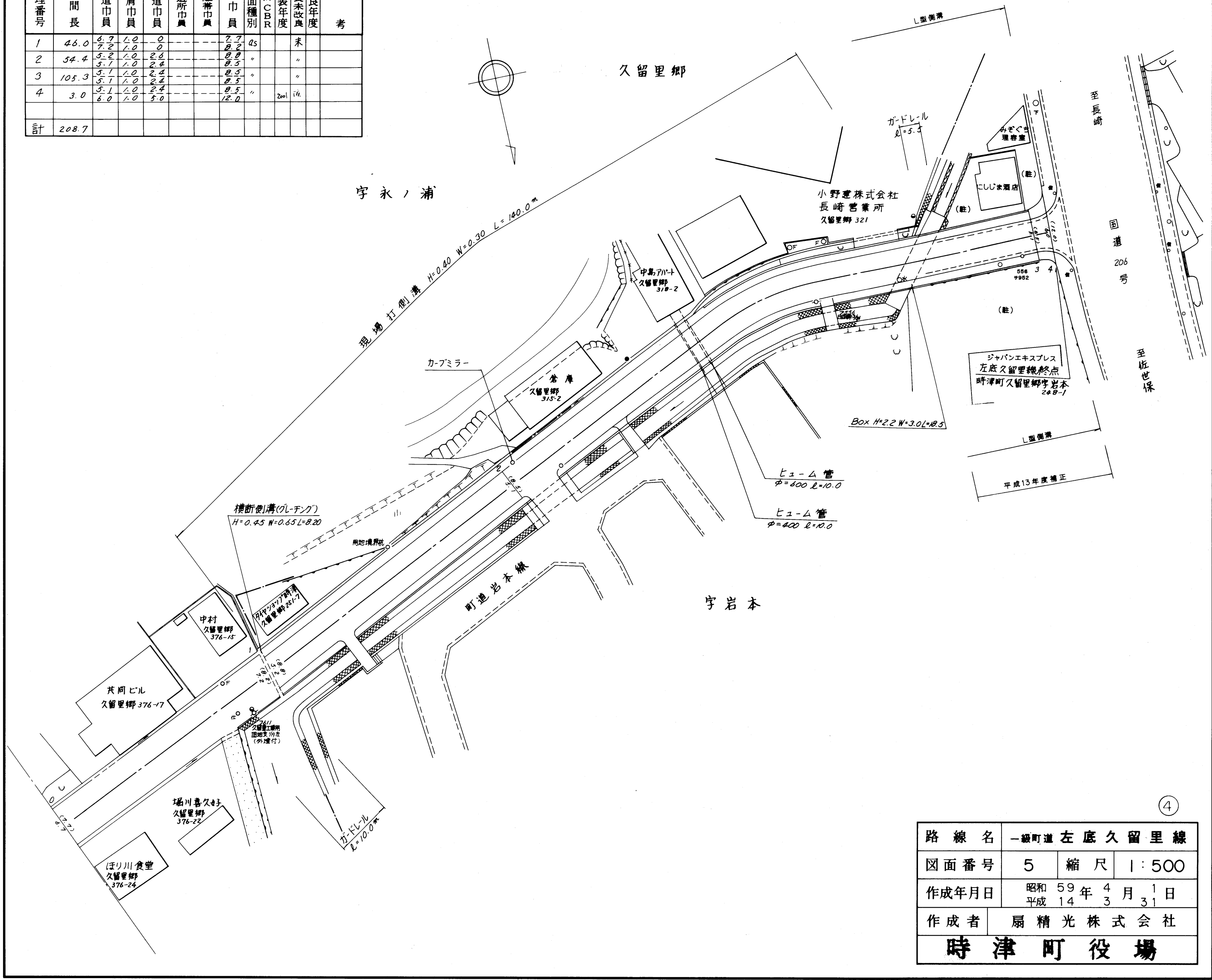
路線名	一級町道 左底久留里線		
図面番号	3	縮尺	1:500
作成年月日	昭和59年4月1日		
作成者	扇精光株式会社		
<b>時津町役場</b>			

整理番号	区間長	車道巾員	路肩巾員	歩道巾員	待避所巾員	分離帯巾員	全巾員	路面種別	設計CBR	舗装年度	改良未改良	改良年度	備考
1	107.6	8.8 8.7	1.0 1.0				2.8 2.7	as			未		
2	79.4	8.7 8.7	1.0 1.0				2.7 2.7	"			"		
3	1.0	8.7 10.5	1.0 1.0				2.7 11.5	"			"		
4	3.2	10.5 12.8	1.0 1.0				11.5 13.4	"			"		
5	4.2	12.8 10.3	1.0 1.0				13.4 11.3	"			"		
6	3.8	10.3 8.7	1.0 1.0				11.3 7.7	"			"		
計	199.2												



路線名	一畑町道左底久留里線		
図面番号	4	縮尺	1:500
作成年月日	昭和59年4月1日		
作成者	扇精光株式会社		
<b>時津町役場</b>			

整理番号	区間長	車道巾員	路肩巾員	歩道巾員	待避所巾員	分離帯巾員	全巾員	路面種別	設計C/R	舗装年度	改良未改良	改良年度	備考
1	46.0	4.7 7.2	1.0 1.0	0			7.7 8.2	05			未		
2	54.4	5.2 5.1	1.0 1.0	2.4 2.4			8.8 8.5	"			"		
3	105.3	5.1 5.1	1.0 1.0	2.4 2.4			8.5 8.5	"			"		
4	3.0	5.1 6.0	1.0 1.0	2.4 5.0			8.5 12.0	"	201	14			
計	208.7												



④

路線名	一級町道 左底久留里線		
図面番号	5	縮尺	1:500
作成年月日	昭和 59年 4月 1日 平成 14年 3月 31日		
作成者	扇精光株式会社		
<b>時津町役場</b>			