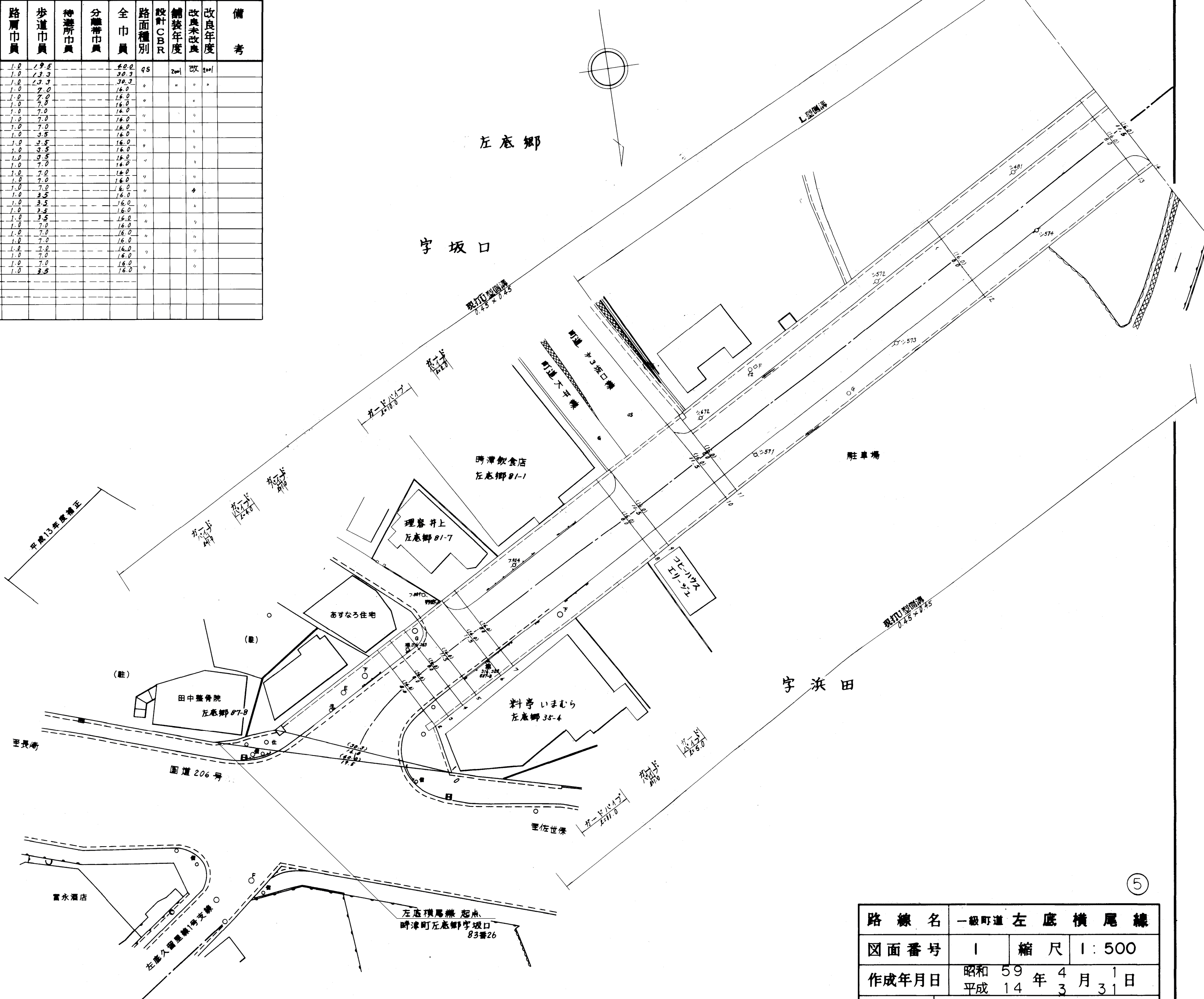


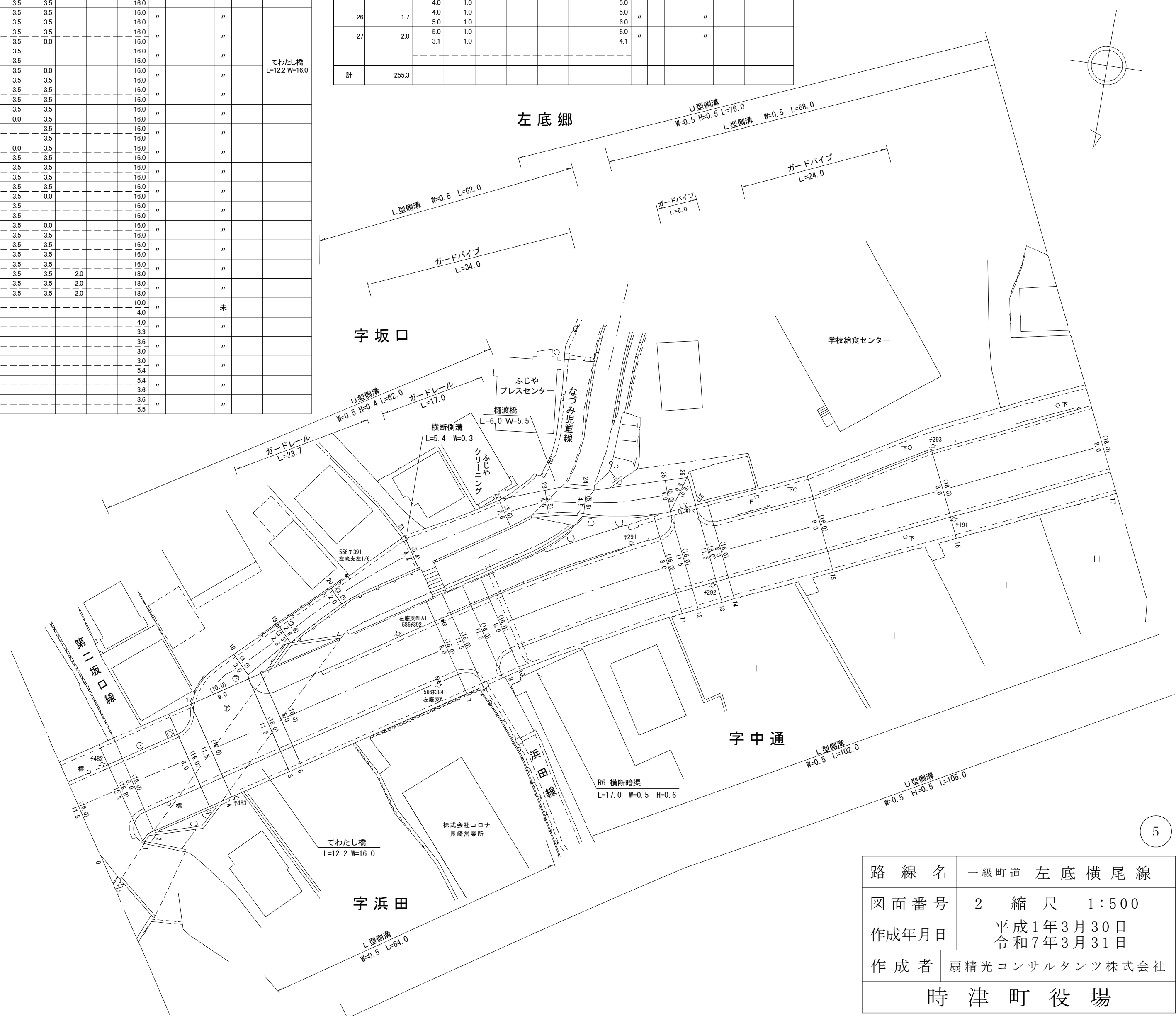
整理番号	区間長	車道巾員	路肩巾員	歩道巾員	待避所巾員	分離帯巾員	全巾員	路面種別	設計CBR	舗装年度	改良年度	備考
1	1.8	19.5	1.0	1.9			40.2	95	2nd	改	2001	
2	13.4	16.0	1.0	2.3			30.3	"	"	"	"	
3	2.6	8.0	1.0	7.0			16.0	"	"	"	"	
4	2.9	8.0	1.0	7.0			16.0	"	"	"	"	
5	2.9	8.0	1.0	7.0			16.0	"	"	"	"	
6	5.2	11.5	1.0	3.5			16.0	"	"	"	"	
7	2.6	11.5	1.0	3.5			16.0	"	"	"	"	
8	30.0	8.0	1.0	7.0			16.0	"	"	"	"	
9	2.7	8.0	1.0	7.0			16.0	"	"	"	"	
10	12.4	11.5	1.0	3.5			16.0	"	"	"	"	
11	2.1	11.5	1.0	3.5			16.0	"	"	"	"	
12	52.4	8.0	1.0	7.0			16.0	"	"	"	"	
13	32.4	8.0	1.0	7.0			16.0	"	"	"	"	
14	2.9	8.0	1.0	7.0			16.0	"	"	"	"	
計	166.3											



路線名	一級町道 左底横尾線		
図面番号	1	縮尺	1:500
作成年月日	昭和 59 年 4 月 1 日 平成 14 年 3 月 31 日		
作成者	扇精光株式会社		
<b>時津町役場</b>			

整理番号	区間長	車道幅員	路肩幅員	歩道等幅員(右)	歩道等幅員(左)	待避所幅員	中央帯幅員	全幅員	路面種別	設計C B R	舗装年度	改良未改良	改良年度	備考
1	6.9	11.5	1.0		3.5			16.0	as					
		12.3	1.0		3.5			16.8						
2	2.4	8.0	1.0	3.5	3.5			16.0	"					
3	9.6	8.0	1.0	3.5	3.5			16.0	"					
4	3.8	8.0	1.0	3.5	3.5			16.0	"					
5	10.1	11.5	1.0	3.5	0.0			16.0	"					てわたし橋 L=12.2 W=16.0
6	2.1	8.0	1.0	3.5	3.5			16.0	"					
7	28.8	8.0	1.0	3.5	3.5			16.0	"					
8	2.8	8.0	1.0	3.5	3.5			16.0	"					
9	3.4	11.5	1.0		3.5			16.0	"					
10	3.0	11.5	1.0	0.0	3.5			16.0	"					
11	28.2	8.0	1.0	3.5	3.5			16.0	"					
12	2.7	8.0	1.0	3.5	3.5			16.0	"					
13	4.0	11.5	1.0	3.5	0.0			16.0	"					
14	2.0	8.0	1.0	3.5	3.5			16.0	"					
15	16.4	8.0	1.0	3.5	3.5			16.0	"					
16	20.2	8.0	1.0	3.5	3.5	2.0		18.0	"					
17	26.4	8.0	1.0	3.5	3.5	2.0		18.0	"					
18	4.0	9.0	1.0					10.0	"					未
19	8.5	3.0	1.0					4.0	"					
20	10.2	2.6	1.0					3.6	"					
21	13.9	2.0	1.0					3.0	"					
22	16.2	4.4	1.0					5.4	"					
23	6.9	2.6	1.0					3.6	"					
		4.5	1.0					5.5	"					

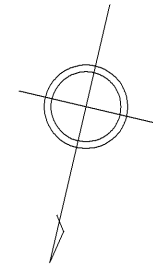
整理番号	区間長	車道幅員	路肩幅員	歩道等幅員(右)	歩道等幅員(左)	待避所幅員	中央帯幅員	全幅員	路面種別	設計C B R	舗装年度	改良未改良	改良年度	備考
24	6.0	4.5	1.0					5.5	as		2017			樋渡橋 L=6.0 W=5.5
25	13.1	4.5	1.0					5.5	"					
26	1.7	4.0	1.0					5.0	"					
27	2.0	5.0	1.0					6.0	"					
		3.1	1.0					4.1	"					
計	255.3													



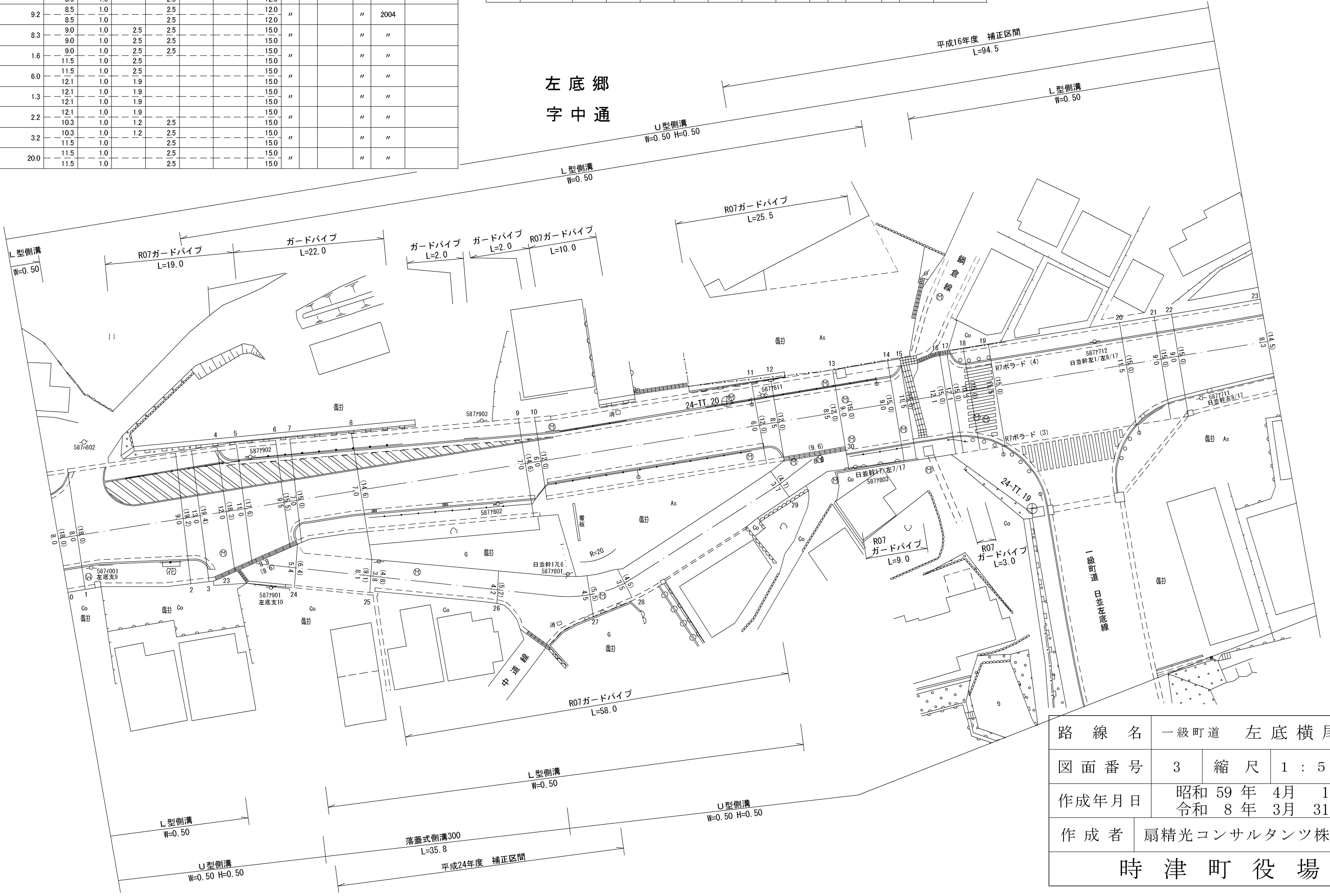
路線名	一級町道 左底横尾線		
図面番号	2	縮尺	1:500
作成年月日	平成1年3月30日 令和7年3月31日		
作成者	扇精光コンサルタンツ株式会社		
時津町役場			

整理番号	区間長	車道幅員	路肩幅員	歩道等幅員(右)	歩道等幅員(左)	待避所幅員	中央帯幅員	全幅員	路面種別	設計C B R	舗装年度	改良未改良	改良年度	備考
1	2.9	8.0	1.0	3.5	3.5	2.0		18.0	as			改	1988	
2	15.7	8.0	4.5	3.5		2.0		18.0	"			"	"	
3	2.5	9.0	4.7	3.5		2.0		19.2	"			"	"	
4	3.9	13.0	4.4			2.0		19.4	"			"	"	
5	2.7	12.0	4.3			2.0		18.3	"			"	"	
6	5.7	11.0	2.1		2.5	2.0		17.6	"			"	"	
7	2.0	9.5	1.5		2.5	2.0		15.5	"			"	"	
8	8.8	7.0	1.0	2.5	2.5	2.0		15.0	"			"	"	
9	25.0	7.0	1.0	2.5	2.5	1.6		14.6	"			"	"	
10	2.3	6.0	1.0	2.5	2.5			12.0	"			"	"	
11	32.5	6.0	1.0	2.5	2.5			12.0	"			"	"	
12	2.4	6.0	1.0	2.5	2.5			12.0	"			"	"	
13	9.2	8.5	1.0		2.5	2.5		12.0	"			"	2004	
14	8.3	9.0	1.0	2.5	2.5			15.0	"			"	"	
15	1.6	9.0	1.0	2.5	2.5			15.0	"			"	"	
16	6.0	11.5	1.0	2.5	2.5			15.0	"			"	"	
17	1.3	12.1	1.0	1.9				15.0	"			"	"	
18	2.2	12.1	1.0	1.9				15.0	"			"	"	
19	3.2	10.3	1.0	1.2	2.5			15.0	"			"	"	
20	20.0	11.5	1.0		2.5	2.5		15.0	"			"	"	

整理番号	区間長	車道幅員	路肩幅員	歩道等幅員(右)	歩道等幅員(左)	待避所幅員	中央帯幅員	全幅員	路面種別	設計C B R	舗装年度	改良未改良	改良年度	備考
21	5.3	11.5	1.0		2.5	2.5		15.0	as			改	2004	
22	2.6	9.0	1.0	2.5	2.5			15.0	"			"	"	
23	13.3	9.0	1.0	2.5	2.5			15.0	"			"	"	
24	6.2	8.8	1.0		2.7	2.5		14.5	"			未		
25	10.3	5.4	1.0		1.0			6.4	"			"	"	
26	18.4	3.8	1.0		1.0			4.8	"			"	"	
27	13.6	4.2	1.0		1.0			5.2	"			"	"	
28	5.3	4.5	1.0		1.0			5.5	"			"	"	
29	27.0	3.5	1.0		1.0			4.5	"			"	"	
30	6.2	3.7	1.0		1.0			4.7	"			"	"	
計	266.4													



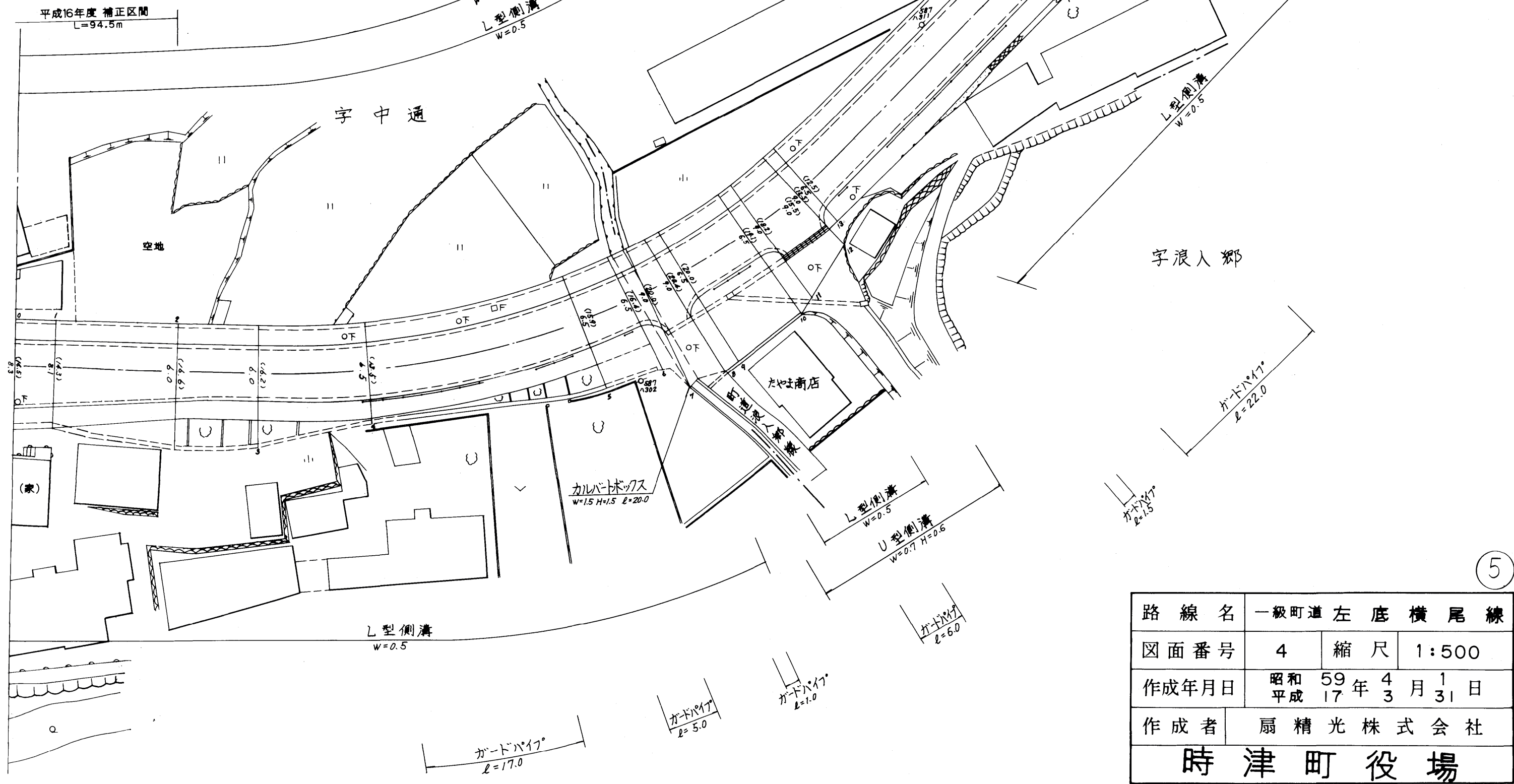
左底郷  
字中通



5

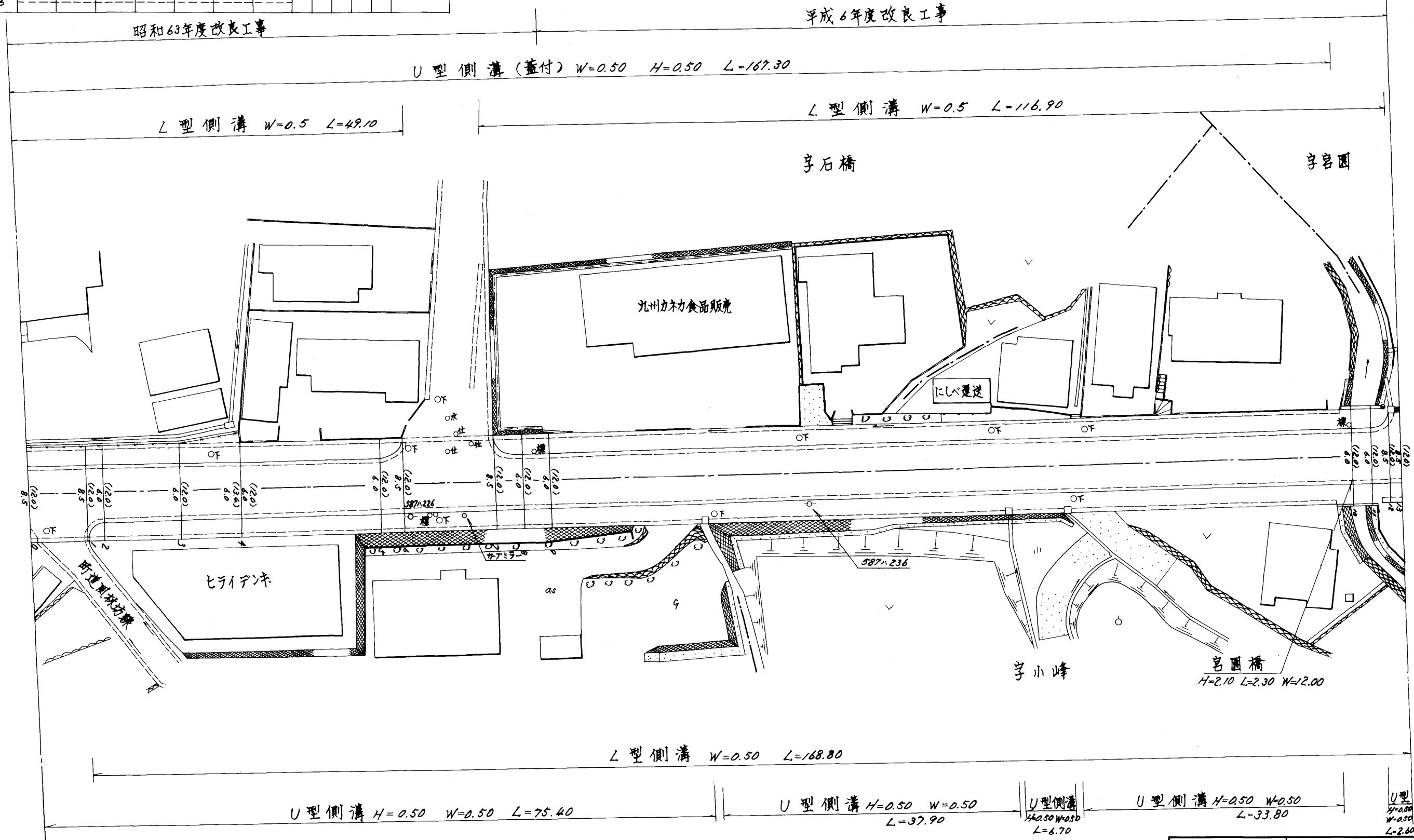
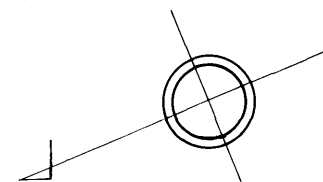
路線名	一級町道 左底横尾線		
図面番号	3	縮尺	1 : 500
作成年月日	昭和 59 年 4 月 1 日 令和 8 年 3 月 31 日		
作成者	扇精光コンサルタンツ株式会社		
時津町役場			

整理番号	区間長	車道巾員	路肩巾員	歩道巾員(右)	歩道巾員(左)	待避所巾員	中央帯巾員	全巾員	路面種別	設計CBR	舗装年度	改良未改良	改良年度	備考
1	5.3	2.3	1.0	2.7	2.5			14.5	as			改		
2	16.2	2.7	1.0	2.7	2.5			14.3	"			"		
3	10.7	2.0	1.0	2.5	2.5			16.6	"			"		
4	14.4	2.0	1.0	2.5	2.5			16.2	"			"		
5	28.9	2.5	1.0	2.5	2.5			13.5	"			"		
6	6.9	2.5	1.0	2.5	2.5			15.9	"			"		
7	2.5	2.0	1.0	2.5	2.5			16.4	"			"		
8	3.4	2.0	1.0	2.5	2.5			20.0	"			"		
9	2.1	2.0	1.0	2.5	2.5			20.4	"			"		
10	9.6	2.5	1.0	2.5	2.5			20.0	"			"		
11	2.1	2.0	1.0	2.5	2.5			17.1	"			"		
12	6.4	2.0	1.0	2.5	2.5			18.2	"			"		
13	1.6	2.0	1.0	2.5	2.5			12.5	"			"		
14	42.0	2.5	1.0	2.5	2.5			12.5	"	63		63		
15	2.4	2.5	1.0	2.5	2.5			12.0	"			"		
16	5.1	2.5	1.0	2.5	2.5			12.0	"			"		
17	1.8	2.0	1.0	2.5	2.5			12.0	"			"		
18	9.6	2.0	1.0	2.5	2.5			12.0	"			"		
19	2.1	2.0	1.0	2.5	2.5			12.0	"			"		
20	10.3	2.5	1.0	2.5	2.5			12.0	"			"		
21	2.1	2.0	1.0	2.5	2.5			12.0	"			"		
22	10.0	2.0	1.0	2.5	2.5			12.0	"			"		
23	2.4	2.0	1.0	2.5	2.5			12.0	"			"		
計	197.9													



路線名	一級町道 左底横尾線		
図面番号	4	縮尺	1:500
作成年月日	昭和 59年 4月 1日 平成 17年 3月 31日		
作成者	扇精光株式会社		
時津町役場			

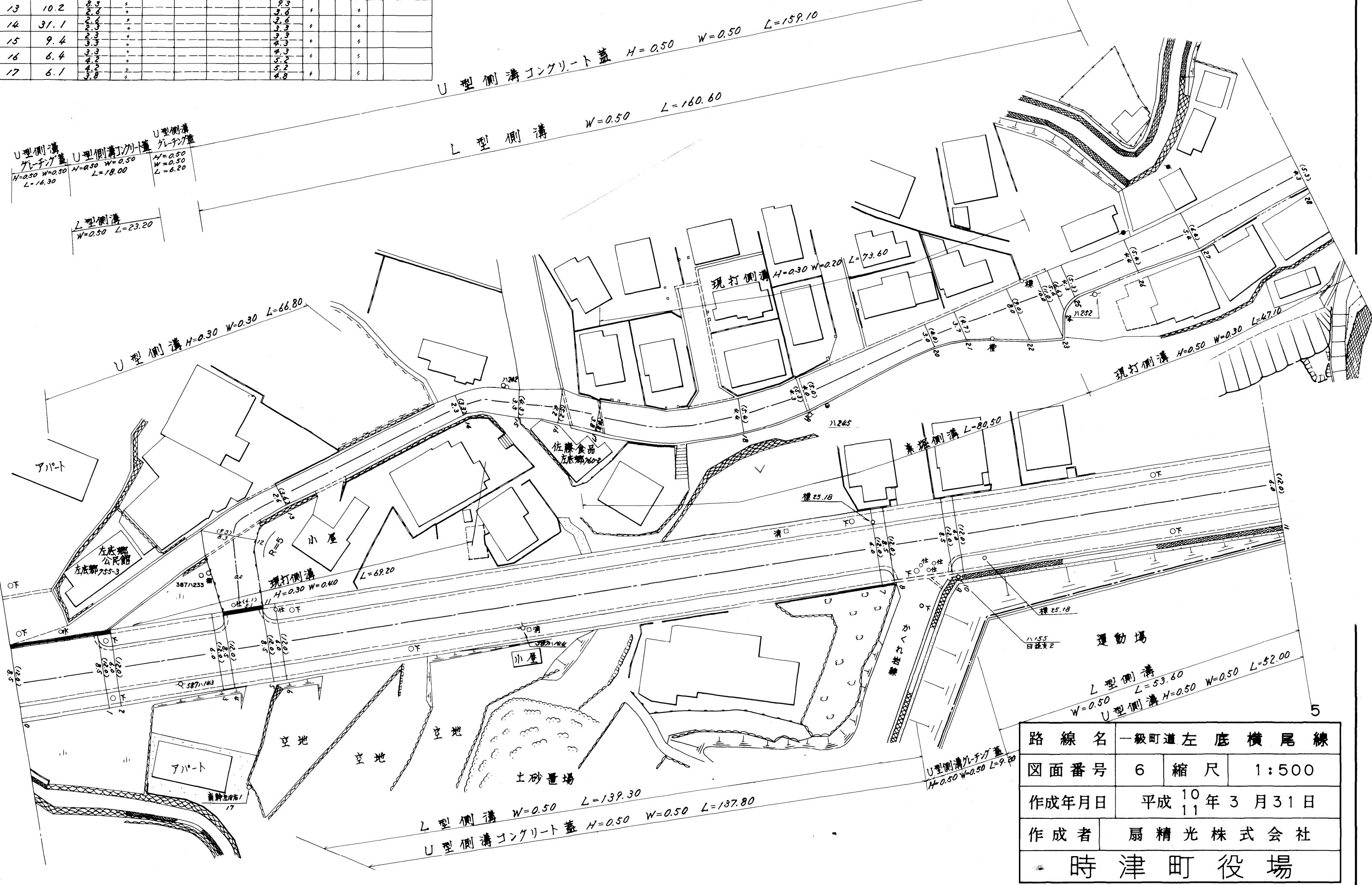
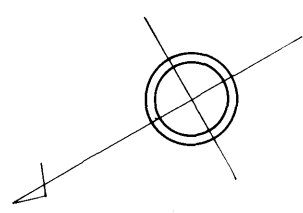
整理番号	区間長	車道巾員	路肩巾員	歩道等巾員(右)	歩道等巾員(左)	待避所巾員	中央帯巾員	全巾員	路面種別	設計C B R	舗装年度	改良未改良	改良年度	備考
1	7.4	8.5	1.0		2.5			12.0	AS	63	改	63		
2	2.1	8.5		2.5	2.5			12.0						
3	9.8	8.0			2.5			12.0						
4	7.7	8.0			2.5			12.0						
5	17.7	8.0			2.5			12.0						
6	2.9	8.5			2.5			12.0						
7	11.6	8.5						12.0						
8	3.6	8.5			2.3			12.0						
9	3.5	8.0			2.5			12.0						
10	102.1	8.0			2.5			12.0						
11	2.4	8.0			2.5			12.0						芝園橋 L=3.30 W=12.0
12	2.3	8.5			2.5			12.0						
13	1.5	8.5						12.0						
計	174.6													



路線名	一級町道左底横尾線		
図面番号	5	縮尺	1:500
作成年月日	平成7年4月1日		
作成者	扇精光株式会社		
時津町役場			

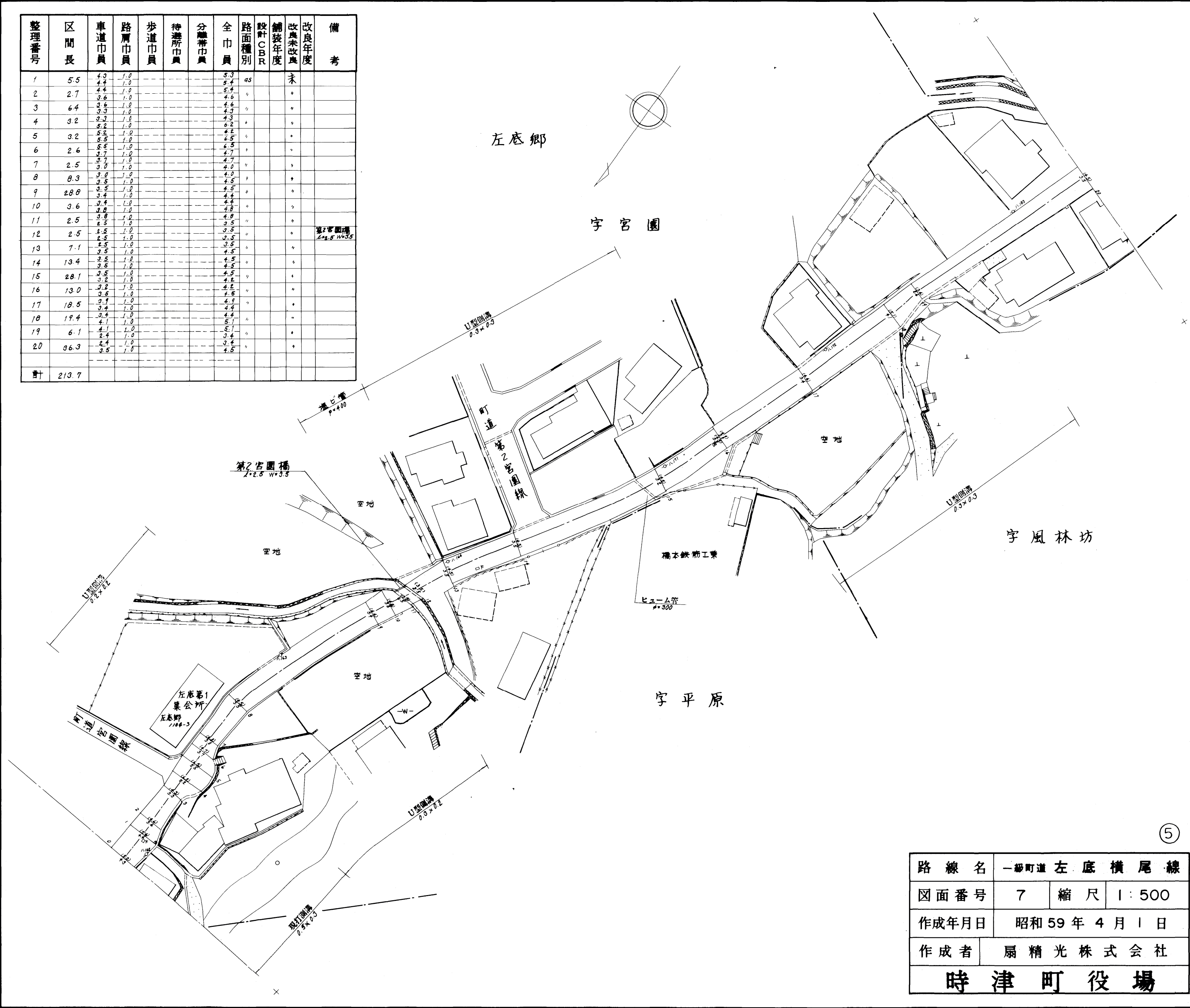
整理番号	区間長	車道巾員	路肩巾員	歩道等巾員(右)	歩道等巾員(左)	待避所巾員	中央帯巾員	全巾員	路面種別	設計C B R	舗装年度	改良未改良	改良年度	備考
1	13.8	8.5	1.0	2.5				12.0	AS					改
2	1.9	2.2		2.5	2.5			12.0						
3	16.2	4.0		2.5	2.5			12.0						
4	1.8	2.5		2.5	2.5			12.0						
5	6.2	2.5		2.5				12.0						
6	2.0	2.5		2.5				12.0						
7	93.9	4.0		2.5	2.5			12.0						
8	2.0	4.0		2.5	2.5			12.0						
9	9.2	2.5		2.5				12.0						
10	1.8	2.5		2.5				12.0						
11	50.2	4.0		2.5	2.5			12.0						
12	11.4	2.3		2.5				4.1						末
13	10.2	2.3		2.5				2.3						
14	31.1	2.3		2.5				2.6						
15	9.4	2.3		2.5				2.3						
16	6.4	2.3		2.5				2.3						
17	6.1	2.3		2.5				2.2						

18	22.8	2.8	1.0					4.8	AS					改
19	9.9	2.4						5.4						
20	21.9	2.4						5.0						
21	5.0	2.7						4.0						
22	8.9	2.7						4.7						
23	5.1	2.7						4.0						
24	1.9	2.8						11.0						
25	2.3	2.6						6.6						
26	10.6	2.3						5.3						
27	9.9	2.4						5.4						
28	19.5	2.4						4.4						
計	391.4							5.3						



路線名	一級町道左底横尾線		
図面番号	6	縮尺	1:500
作成年月日	平成10年3月31日		
作成者	扇精光株式会社		
時津町役場			

整理番号	区間長	車道巾員	路肩巾員	歩道巾員	待避所巾員	分離帯巾員	全巾員	路面種別	設計CBR	舗装年度	改良未改良	改良年度	備考
1	5.5	4.0	1.0				5.3	as			未		
		4.4	1.0				5.4						
2	2.7	4.4	1.0				5.4						
		3.6	1.0				4.6						
3	6.4	3.6	1.0				4.6						
		3.3	1.0				4.3						
4	3.2	3.2	1.0				4.2						
		3.2	1.0				4.2						
5	3.2	3.2	1.0				4.2						
		3.5	1.0				4.5						
6	2.6	3.5	1.0				4.5						
		3.7	1.0				4.7						
7	2.5	3.7	1.0				4.7						
		3.0	1.0				4.0						
8	0.3	3.0	1.0				4.0						
		3.5	1.0				4.5						
9	20.0	3.5	1.0				4.5						
		3.4	1.0				4.4						
10	3.6	3.4	1.0				4.4						
		3.0	1.0				4.0						
11	2.5	3.0	1.0				3.5						
		2.5	1.0				3.5						第2宮園橋
12	2.5	2.5	1.0				3.5						L2.5 W3.5
		2.5	1.0				3.5						
13	7.1	2.5	1.0				4.5						
		3.5	1.0				4.5						
14	13.4	3.5	1.0				4.5						
		3.5	1.0				4.5						
15	28.1	3.5	1.0				4.5						
		3.2	1.0				4.2						
16	13.0	3.2	1.0				4.2						
		3.5	1.0				4.5						
17	18.5	3.4	1.0				4.4						
		3.4	1.0				4.4						
18	19.4	3.4	1.0				4.4						
		4.1	1.0				5.1						
19	6.1	4.1	1.0				5.1						
		2.4	1.0				3.4						
20	36.3	2.4	1.0				3.4						
		3.5	1.0				4.5						
計	213.7												

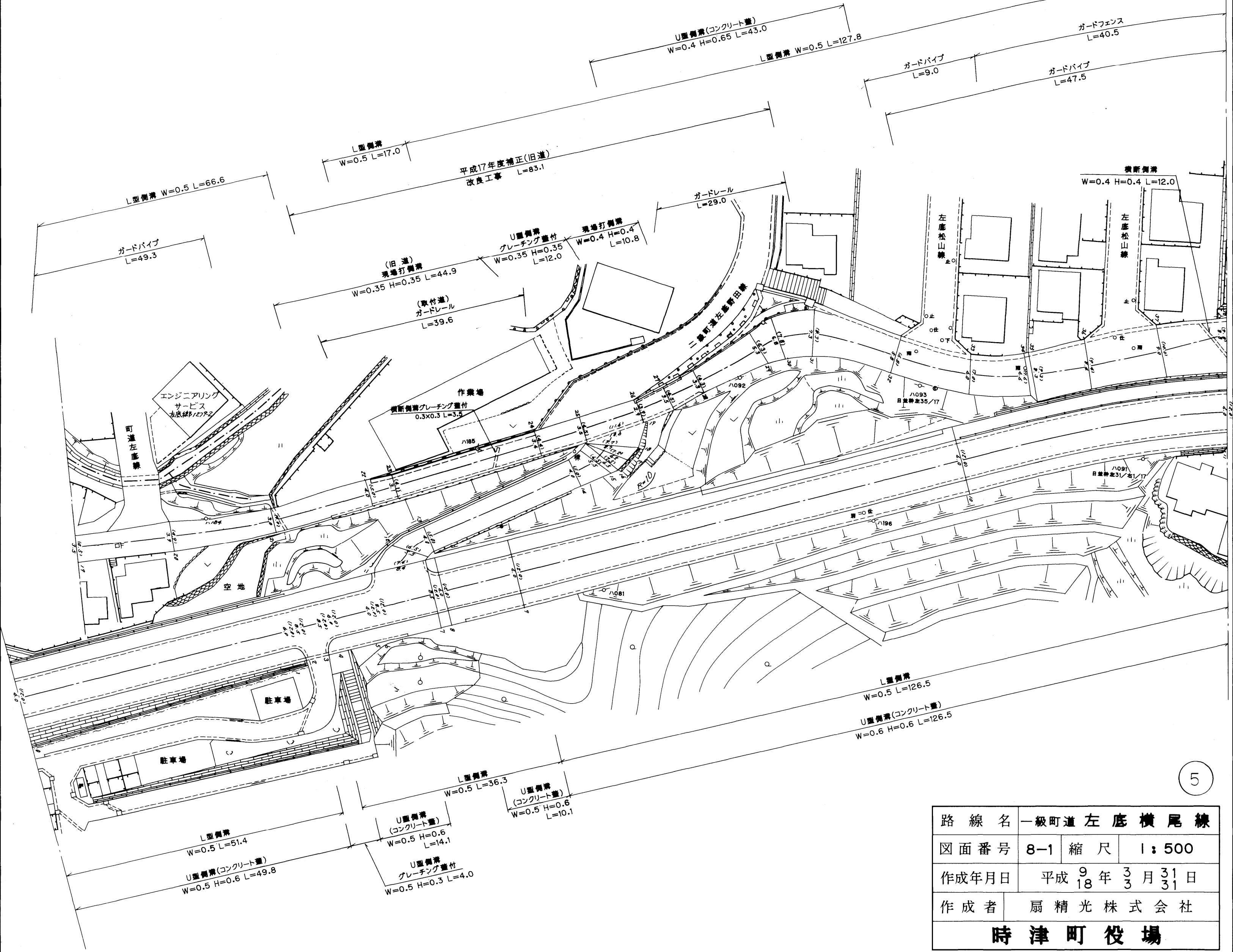
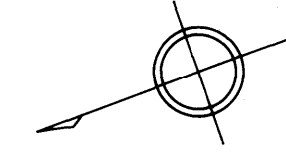


路線名	一級町道 左底横尾線		
図面番号	7	縮尺	1:500
作成年月日	昭和59年4月1日		
作成者	扇精光株式会社		
<b>時津町役場</b>			



整理番号	区間長	車道巾員	路肩巾員	歩道等巾員(右)	歩道等巾員(左)	待避所巾員	中央帯巾員	全市員	路面種別	舗装年度	改良未改良	改良年度	備考
------	-----	------	------	----------	----------	-------	-------	-----	------	------	-------	------	----

# 左底郷



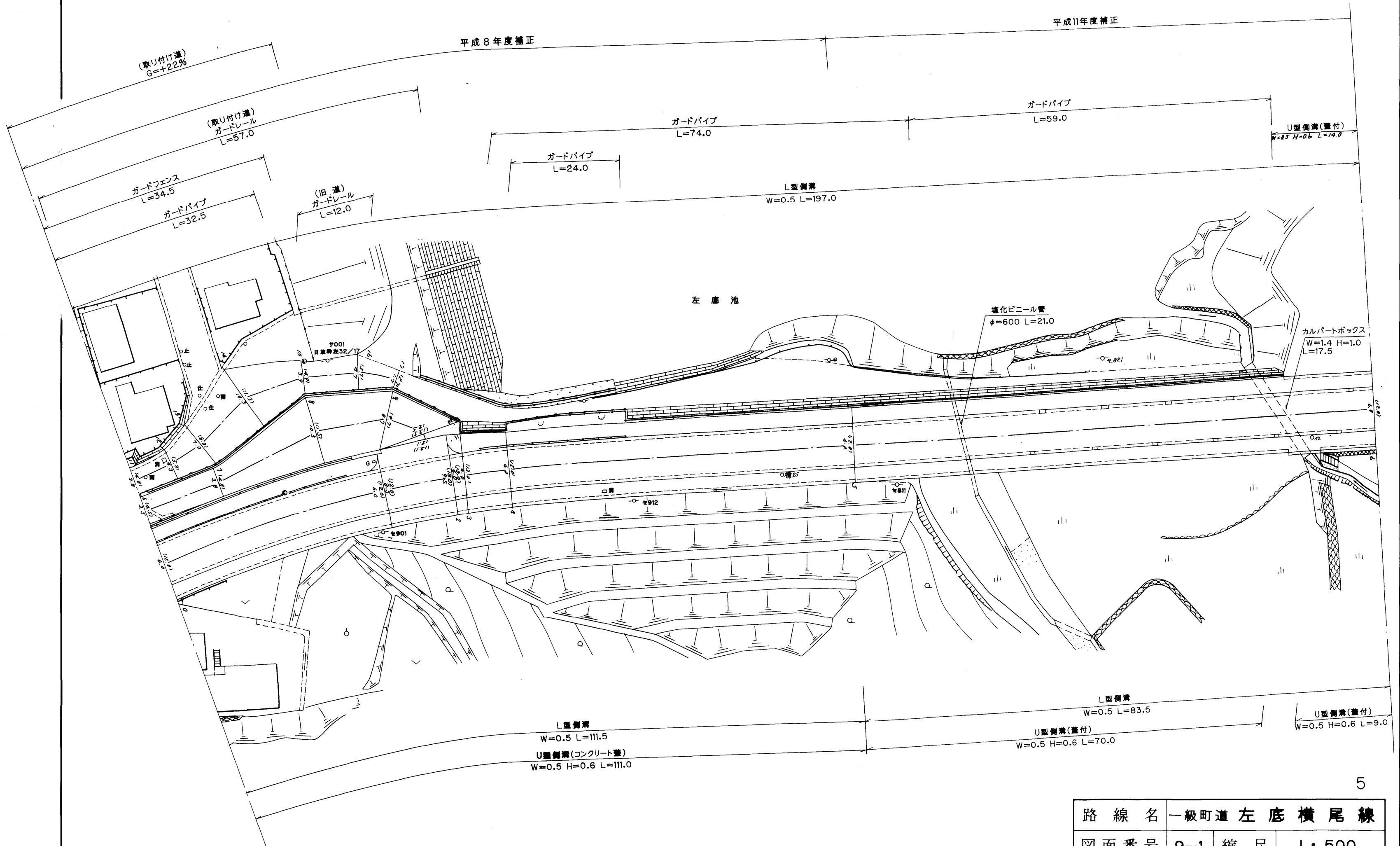
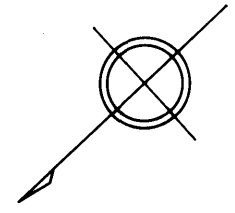
路線名	一級町道左底横尾線		
図面番号	8-1	縮尺	1:500
作成年月日	平成 9 年 3 月 31 日 18 年 3 月 31 日		
作成者	扇精光株式会社		
<b>時津町役場</b>			

整理番号	区間長	車道巾員	路肩巾員	歩道等巾員(右)	歩道等巾員(左)	待避所巾員	中央帯巾員	全巾員	路面種別	設計C B R	舗装年度	改良未改良	改良年度	備考
1	48.1	6.0	1.0	2.5	2.5			12.0	04	94	改	94		
2	1.9	6.0	1.0	2.5	2.5			12.0	"	"	"	"		
3	4.0	6.0	1.0	2.5	2.5			12.0	"	"	"	"		
4	2.0	6.0	1.0	2.5	2.5			12.0	"	"	"	"		
5	6.9	6.0	1.0	2.5	2.5			12.0	"	"	"	"		
6	1.6	6.0	1.0	2.5	2.5			12.0	"	"	"	"		
7	9.8	6.0	1.0	2.5	2.5			12.0	"	"	"	"		
8	1.7	6.0	1.0	2.5	2.5			12.0	"	"	"	"		
9	13.0	6.0	1.0	2.5	2.5			12.0	"	"	"	"		
10	80.0	6.0	1.0	2.5	2.5			12.0	"	"	"	"		
11	47.0	6.0	1.0	2.5	2.5			12.0	"	"	"	"		
12	3.3	6.0	1.0	2.5	2.5			6.5	"	94	"	94		
13	3.8	6.0	1.0	2.5	2.5			6.5	"	"	"	"		
14	27.9	6.0	1.0	2.5	2.5			6.5	"	"	"	"		
15	4.1	6.0	1.0	2.5	2.5			6.5	"	"	"	"		
16	1.3	6.0	1.0	2.5	2.5			2.5	"	"	"	"		
17	1.3	6.0	1.0	2.5	2.5			2.5	"	"	"	"		
18	1.9	6.0	1.0	2.5	2.5			2.5	"	"	"	"		
19	2.5	6.0	1.0	2.5	2.5			2.5	"	"	"	"		
20	16.7	6.0	1.0	2.5	2.5			4.9	"		未			
21	17.9	6.0	1.0	2.5	2.5			4.9	"		"			
22	17.3	6.0	1.0	2.5	2.5			4.9	"		"			
23	4.7	6.0	1.0	2.5	2.5			4.9	"	2005	改	2005		
24	26.1	6.0	1.0	2.5	2.5			4.4	"	"	"	"		
25	8.4	6.0	1.0	2.5	2.5			4.4	"	"	"	"		
26	10.3	6.0	1.0	2.5	2.5			4.5	"	"	"	"		
27	5.5	6.0	1.0	2.5	2.5			4.5	"	"	"	"		
28	6.0	6.0	1.0	2.5	2.5			4.5	"	"	"	"		
29	12.0	6.0	1.0	2.5	2.5			4.5	"	"	"	"		
30	3.9	6.0	1.0	2.5	2.5			4.5	"	"	"	"		
31	6.2	6.0	1.0	2.5	2.5			4.5	"	"	"	"		
32	15.0	6.0	1.0	2.5	2.5			6.8	"	1992	"	1992		
33	13.0	6.0	1.0	2.5	2.5			6.8	"	"	"	"		
34	10.0	6.0	1.0	2.5	2.5			7.0	"	"	"	"		
35	0.8	6.0	1.0	2.5	2.5			7.6	"	"	"	"		
36	10.0	6.0	1.0	2.5	2.5			8.4	"	"	"	"		
37	13.0	6.0	1.0	2.5	2.5			10.0	"	"	"	"		
38	12.0	6.0	1.0	2.5	2.5			9.8	"	"	"	"		
計	470.9													

路線名	一級町道左底横尾線		
図面番号	8-2	縮尺	
作成年月日	平成 <sup>9</sup> / <sub>18</sub> 年 <sup>3</sup> / <sub>3</sub> 月 <sup>31</sup> / <sub>31</sub> 日		
作成者	扇精光株式会社		
<b>時津町役場</b>			

整理番号	区間長	車道巾員	路肩巾員	歩道等巾員(右)	歩道等巾員(左)	待避所巾員	中央帯巾員	全巾員	路面種別	舗装年次	改良未改良	改良年次	備考
------	-----	------	------	----------	----------	-------	-------	-----	------	------	-------	------	----

# 左底郷

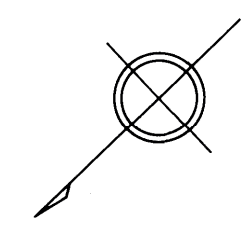


路線名	一級町道 左底横尾線		
図面番号	9-1	縮尺	1:500
作成年月日	平成 9 年 3 月 31 日		
作成者	扇精光株式会社		
<b>時津町役場</b>			

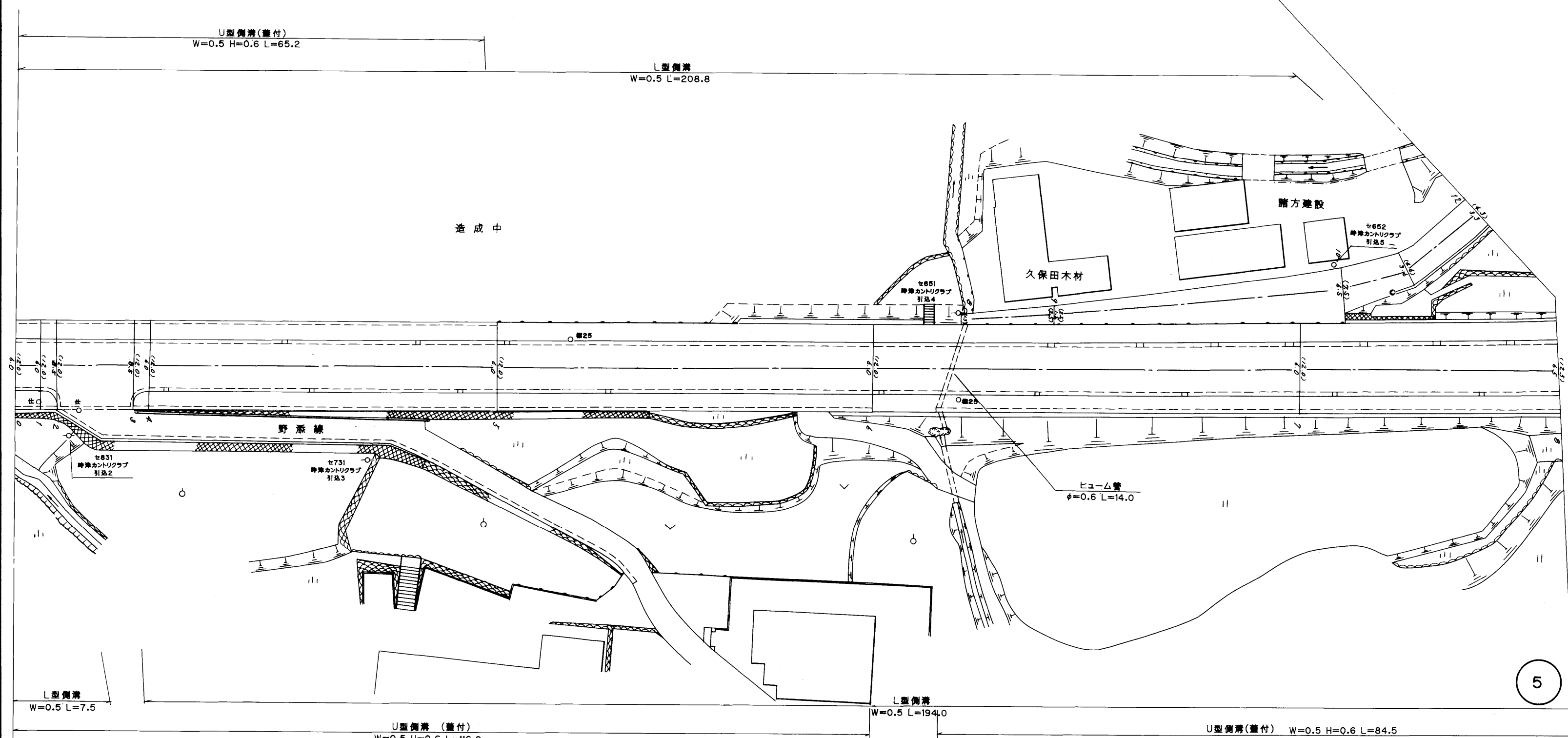
整理番号	区間長	車道巾員	路肩巾員	歩道等巾員(右)	歩道等巾員(左)	待避所巾員	中央帯巾員	全巾員	路面種別	設計C B R	舗装年度	改良未改良	改良年度	備考
1	37.3	2.0 2.0	1.0 1.0	2.5 2.5	2.5 2.5			12.0 12.0	2.8		90	改	90	
2	11.0	2.5 2.5	1.0 1.0	2.5 2.5				12.0 13.0	"		"	"	"	
3	2.0	2.0 2.0	1.0 1.0	2.5 2.5	3.5 3.5			13.0 13.0	"		"	"	"	
4	7.2	2.0 2.0	1.0 1.0	2.5 2.5	3.5 3.5			13.0 12.0	"		"	"	"	
5	55.3	2.0 2.0	1.0 1.0	2.5 2.5	2.5 2.5			12.0 12.0	"		"	"	"	
6	83.7	2.0 2.5	1.0 1.0	2.5 2.5	2.5 2.5			12.0 12.0	"		"	"	"	
7	12.4	2.5 2.8	1.0 1.0					4.3 4.8	"			"		
8	17.7	2.8 10.5	1.0 1.0					4.8 11.5	"			"		
9	11.6	10.5 2.7	1.0 1.0					11.5 2.7	"			"		
10	6.3	2.7 12.5	1.0 1.0					2.7 12.5	"			"		
11	0.8	12.5 2.7	1.0 1.0					12.5 2.7	"			"		
12	6.5	2.8 2.5	1.0 1.0					4.8 5.3	"		94	"	94	
13	5.5	2.5 2.0	1.0 1.0					5.3 2.0	"		"	"	"	
14	10.3	2.0 12.5	1.0 1.0					2.0 11.5	"		"	"	"	
15	10.0	12.5 2.9	1.0 1.0					11.5 2.9	"		"	"	"	
16	7.8	2.9 2.7	1.0 1.0					4.9 5.7	"		"	"	"	
17	6.2	2.7 1.7	1.0 1.0					5.7 2.7	"		"	"	"	
計	291.8													

路線名	一級町道左底横尾線		
図面番号	9-2	縮尺	1:500
作成年月日	平成 <sup>9</sup> <sub>27</sub> 年3月31日		
作成者	扇精光株式会社		
<b>時津町役場</b>			

整理番号	区間長	車道巾員	路肩巾員	歩道等巾員(右)	歩道等巾員(左)	待避所巾員	中央帯巾員	全巾員	路面種別	設計C B R	舗装年度	改良未改良	改良年度	備考
1	3.5	6.0	1.0	2.5	2.5			12.0	23	98	改	98		
2	2.0	6.0	1.0	2.5	2.5			12.0	〃	〃	〃	〃		
3	10.4	6.5	1.0	2.5	2.5			12.0	〃	〃	〃	〃		
4	2.0	6.0	1.0	2.5	2.5			12.0	〃	〃	〃	〃		
5	47.3	6.0	1.0	2.5	2.5			12.0	〃	〃	〃	〃		
6	50.8	6.0	1.0	2.5	2.5			12.0	〃	〃	〃	〃		
7	58.0	6.0	1.0	2.5	2.5			12.0	〃	〃	〃	〃		
8	34.8	6.5	1.0	2.5	2.5			12.5	〃	〃	〃	〃		
9	12.5							1.3	〃		未			交通不能
10	39.4	1.5	1.0					2.5	〃					
11	8.9	6.5	1.0					7.5	〃					
12	12.2	3.6	1.0					4.6	〃					
計	281.8													



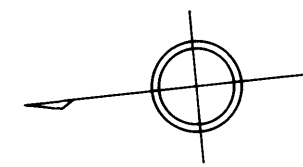
左底郷



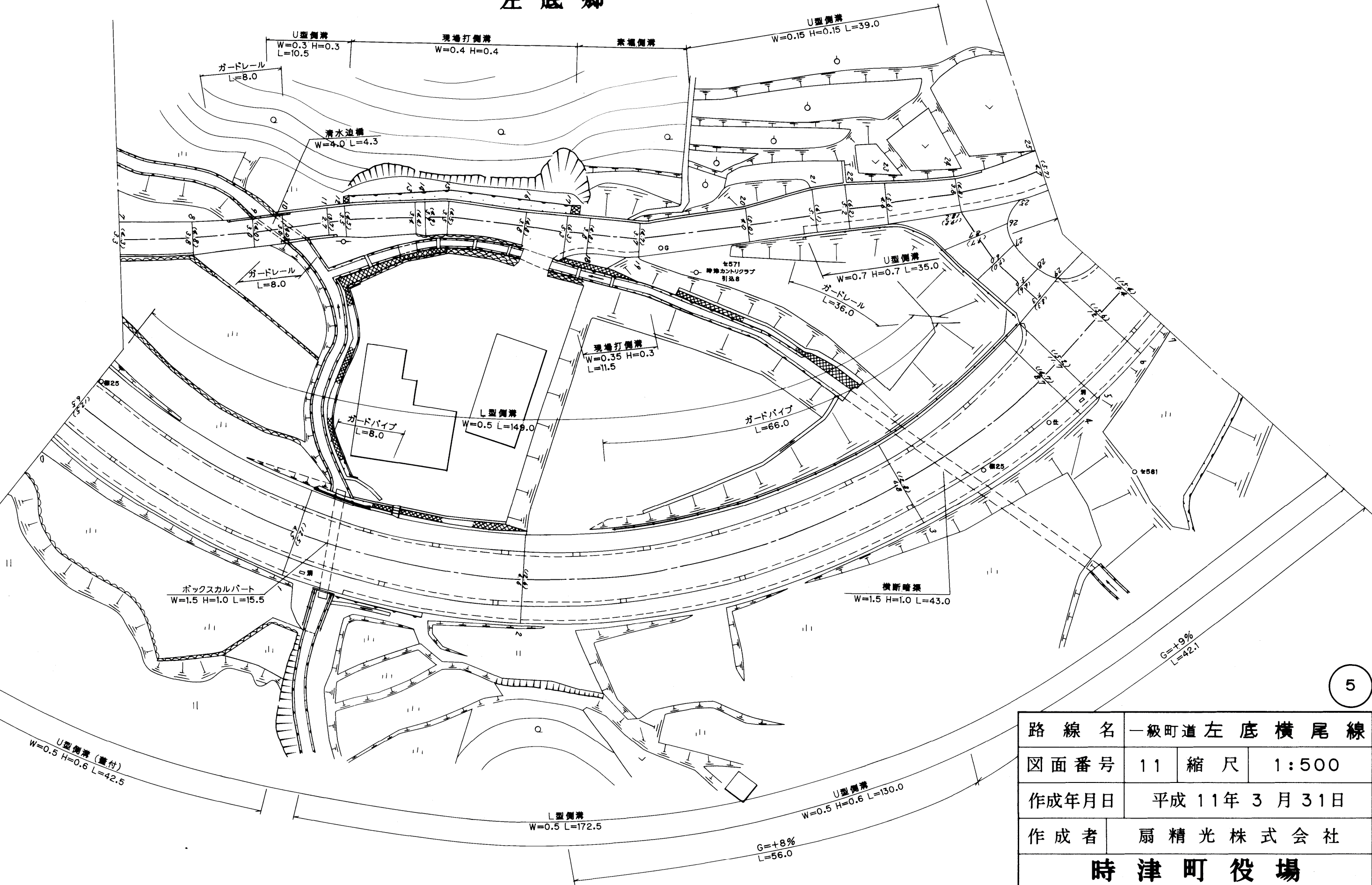
路線名	一級町道左底横尾線		
図面番号	10	縮尺	1:500
作成年月日	平成11年3月31日		
作成者	扇精光株式会社		
時津町役場			

整理番号	区間長	車道巾員	路肩巾員	歩道等巾員(右)	歩道等巾員(左)	待避所巾員	中央帯巾員	全巾員	路面種別	設計C/R	舗装年	改良未改良	改良年度	備考
1	36.0	2.5	1.0	2.5	2.5			12.5	AS	98	改	98		
2	33.0	2.5	1.0	2.5	2.5			12.5	"	"	"	"		
3	56.0	2.5	1.0	2.5	2.5			12.5	"	"	"	"		
4	25.2	2.5	1.0	2.5	2.5			12.5	"	"	"	"		
5	3.1	2.5	1.0	2.5	2.5			12.5	"	"	"	"		
6	8.6	2.5	1.0	2.5	2.5			12.5	"	"	"	"		
7	5.2	2.5	1.0	2.5	2.5			12.5	"	"	"	"		
8	10.4	2.5	1.0	2.5	2.5			12.5	"	"	"	"		
9	8.6	2.5	1.0	2.5	2.5			12.5	"	"	"	"		
10	4.3	2.5	1.0	2.5	2.5			12.5	"	"	"	"		清水道橋 W=4.0 L=4.3
11	6.4	2.5	1.0	2.5	2.5			12.5	"	"	"	"		
12	2.5	2.5	1.0	2.5	2.5			12.5	"	"	"	"		
13	9.9	2.5	1.0	2.5	2.5			12.5	"	"	"	"		
14	1.2	2.5	1.0	2.5	2.5			12.5	"	"	"	"		
15	3.2	2.5	1.0	2.5	2.5			12.5	"	"	"	"		
16	10.8	2.5	1.0	2.5	2.5			12.5	"	"	"	"		

17	6.0	2.5	1.0	2.5	2.5			12.5	AS	98	改	98		
18	3.2	2.5	1.0	2.5	2.5			12.5	"	"	"	"		
19	7.2	2.5	1.0	2.5	2.5			12.5	"	"	"	"		
20	15.3	2.5	1.0	2.5	2.5			12.5	"	"	"	"		
21	9.6	2.5	1.0	2.5	2.5			12.5	"	"	"	"		
22	4.7	2.5	1.0	2.5	2.5			12.5	"	"	"	"		
23	5.6	2.5	1.0	2.5	2.5			12.5	"	"	"	"		
24	10.0	2.5	1.0	2.5	2.5			12.5	"	"	"	"		
25	12.2	2.5	1.0	2.5	2.5			12.5	"	"	"	"		
26	4.0	2.5	1.0	2.5	2.5			12.5	"	"	"	"		
27	4.6	2.5	1.0	2.5	2.5			12.5	"	"	"	"		
28	5.0	2.5	1.0	2.5	2.5			12.5	"	"	"	"		
29	3.2	2.5	1.0	2.5	2.5			12.5	"	"	"	"		
計	315.0													



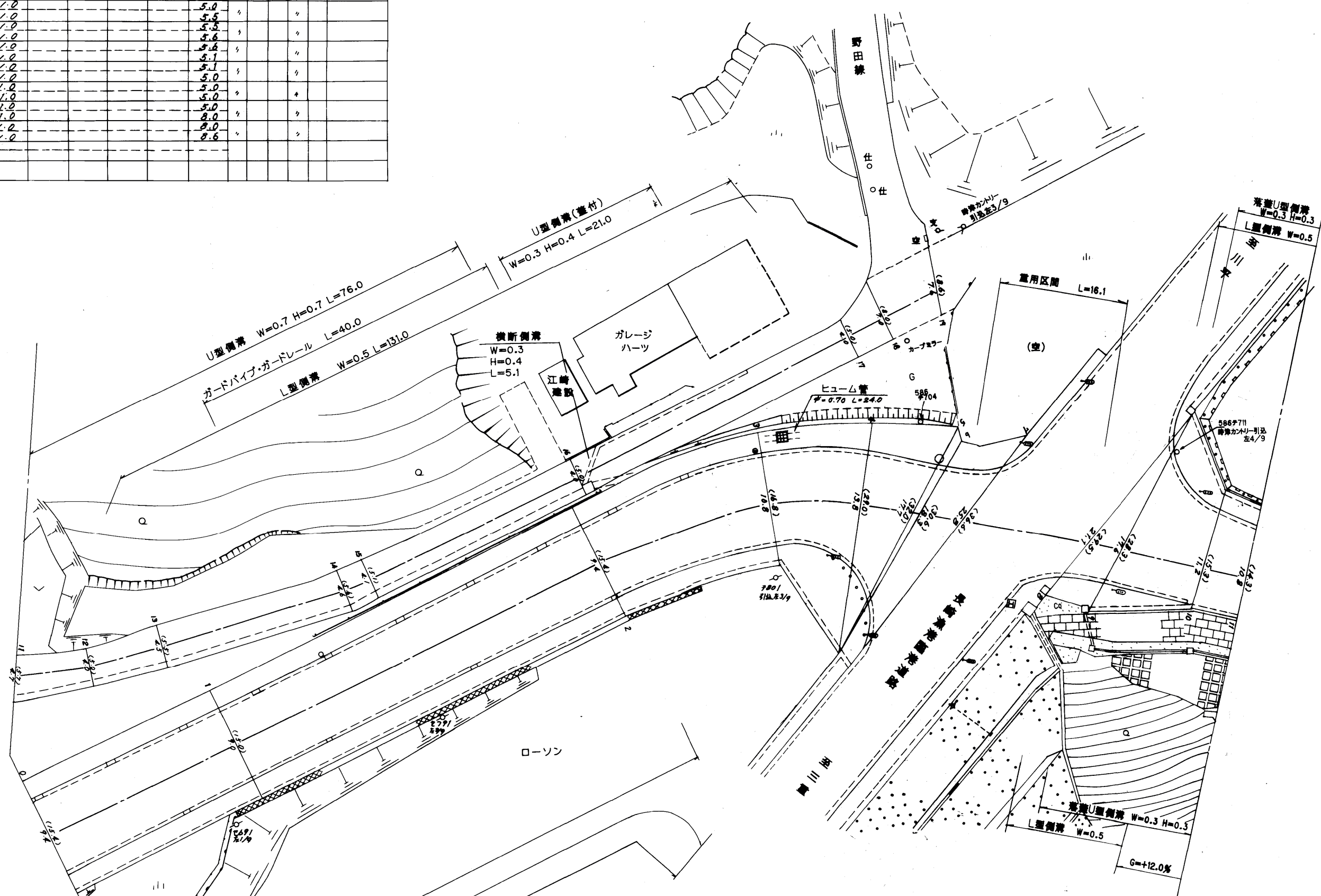
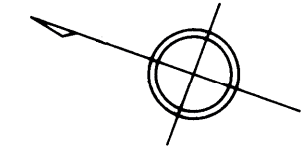
左底郷



路線名	一級町道左底横尾線		
図面番号	11	縮尺	1:500
作成年月日	平成11年3月31日		
作成者	扇精光株式会社		
<b>時津町役場</b>			

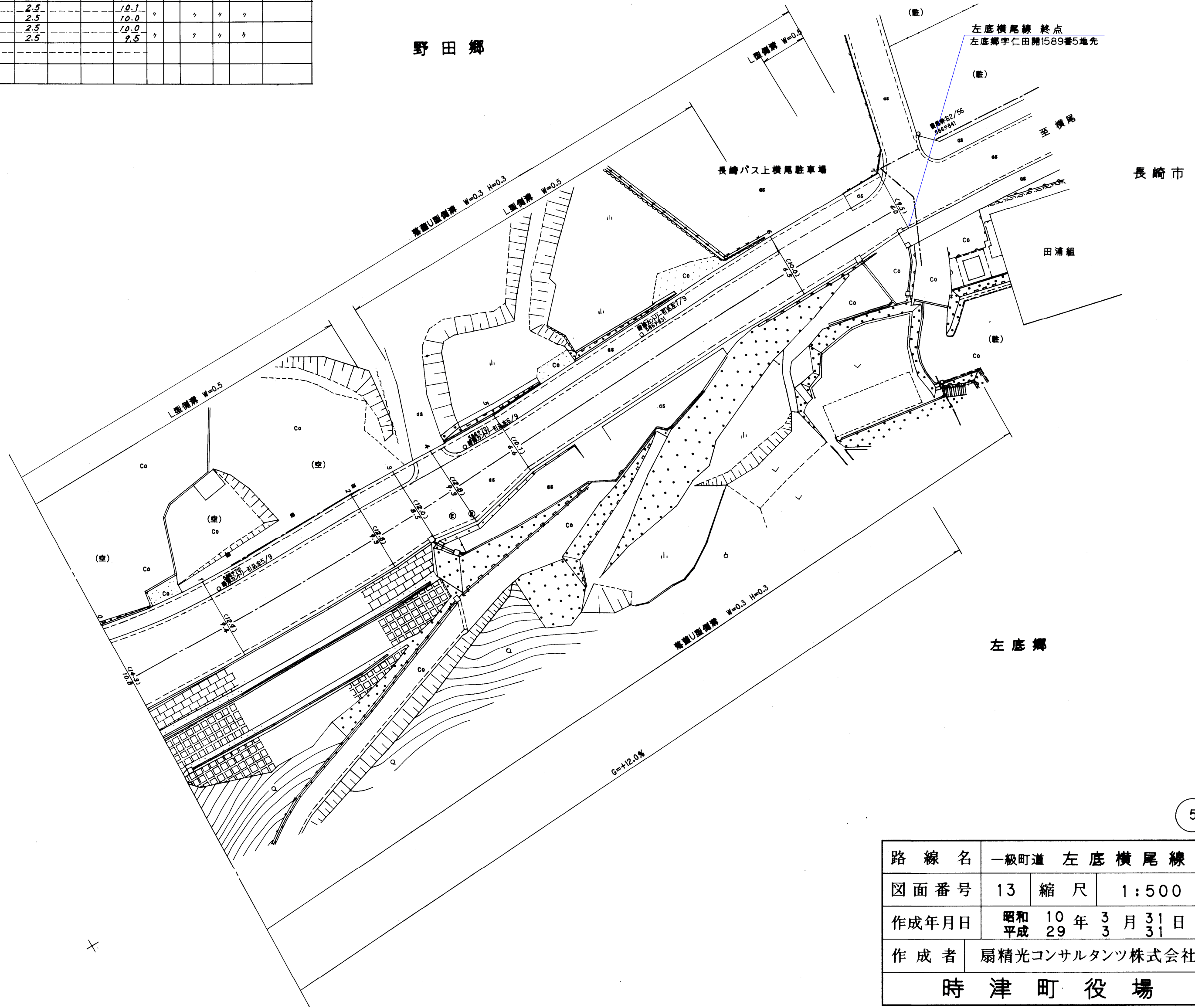
整理番号	区間長	車道巾員	路肩巾員	歩道等巾員(右)	歩道等巾員(左)	待避所巾員	中央帯巾員	全巾員	路面種別	設計C/B/R	舗装年度	改良未改良	改良年度	備考
1	26.0	7.4	1.0	2.5	2.5			15.4	AS	1998	改	1998		
2	50.8	7.2	1.0	2.5	2.5			15.0	〃	〃	〃	〃		
3	22.2	7.4	1.0	2.5	2.5			15.4	〃	〃	〃	〃		
4	11.5	10.8	1.0	2.5	2.5			26.8	〃	2016	〃	2016		
5	6.6	17.7	1.0	7.8	5.5			32.0	〃	〃	〃	〃		
6	0.8	17.7	1.0	7.8	5.5			32.0	〃	〃	〃	〃		
7	5.3	18.5	1.0	7.5	5.8			30.6	〃	〃	〃	〃		
8	<16.1>							36.6	〃					重用区間
9	4.2	21.1	1.0	3.0	4.4			29.5	〃	2016	改	2016		
10	10.5	17.6	1.0	4.0	3.7			28.3	〃	〃	〃	〃		
11	5.4	11.2	1.0	0.6	2.5			15.3	〃	〃	〃	〃		
12	9.3	10.8	1.0	0.0	2.5			14.3	〃					
13	9.4	4.0	1.0					5.0	〃				未	
14	23.8	4.5	1.0					5.5	〃					
15	3.4	4.5	1.0					5.5	〃					
16	29.2	4.1	1.0					5.1	〃					
17	38.2	4.0	1.0					5.0	〃					
18	5.0	7.0	1.0					8.0	〃					
19	7.6	7.6	1.0					8.6	〃					
計	269.2 <16.1>													

左底郷



整理番号	区間長	車道巾員	路肩巾員	歩道等巾員(右)	歩道等巾員(左)	待避所巾員	中央帯巾員	全巾員	路面種別	設計C/B/R	舗装年度	改良未改良	改良年度	備考
1	16.8	10.8 9.4	1.0 ?	2.5 ?	2.5 ?			14.3 12.9	AS		2016	改	2016	
2	26.4	9.4 9.3	?	2.5 ?	2.5 ?			12.9 12.8	?		?	?		
3	7.3	9.3 8.5	?	2.5 ?	2.5 ?			12.8 12.0	?		?	?		
4	6.6	8.5 9.3	?	2.5 ?	2.5 ?			12.0 12.8	?		?	?		
5	11.0	9.3 6.6	?	2.5 ?	2.5 ?			12.8 10.1	?		?	?		
6	49.6	6.6 6.5	?	2.5 ?	2.5 ?			10.1 10.0	?		?	?		
7	18.9	6.5 6.0	?	2.5 ?	2.5 ?			10.0 9.5	?		?	?		
計	136.6													

野田郷



路線名	一級町道 左底横尾線		
図面番号	13	縮尺	1:500
作成年月日	昭和 10年 3月 31日 平成 29年 3月 31日		
作成者	扇精光コンサルタンツ株式会社		
時津町役場			