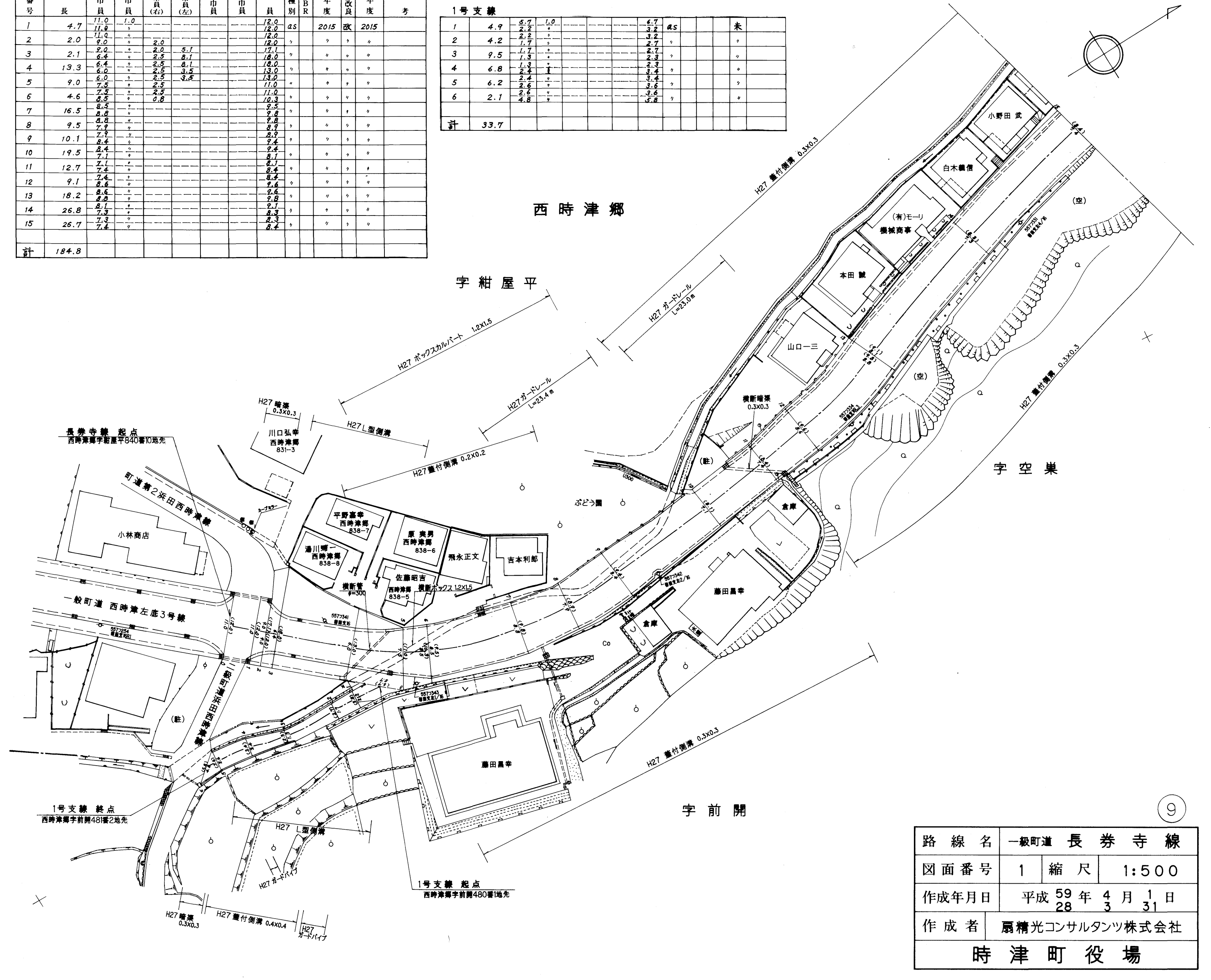


整理番号	区間長	車道巾員	路肩巾員	歩道等巾員(右)	歩道等巾員(左)	待避所巾員	中央帯巾員	全巾員	路面種別	設計C/B/R	舗装年度	改良未改良	改良年度	備考
1	4.7	11.0	1.0					12.0	AS		2015	改	2015	
2	2.0	11.0						12.0						
3	2.1	9.0	2.0		5.1			12.0						
4	13.3	2.0	2.5	2.5	3.5			13.0						
5	9.0	6.0	2.5	2.5	3.5			13.0						
6	4.6	7.5	2.5	2.5	0.0			11.0						
7	16.5	2.5	2.5	2.5	0.0			12.5						
8	9.5	8.5						9.0						
9	10.1	7.9						8.7						
10	19.5	7.9						8.7						
11	12.7	7.9						8.7						
12	9.1	7.4						8.4						
13	18.2	7.4						8.4						
14	26.8	8.6						9.6						
15	26.7	8.0						9.8						
計	184.8													

1号支線

1	4.9	5.7	1.0					6.7						未
2	4.2	2.2						3.2	AS					
3	9.5	1.7						2.7						
4	6.8	1.3						2.3						
5	6.2	1.9						3.4						
6	2.1	2.6						3.6						
計	33.7	4.8						5.8						

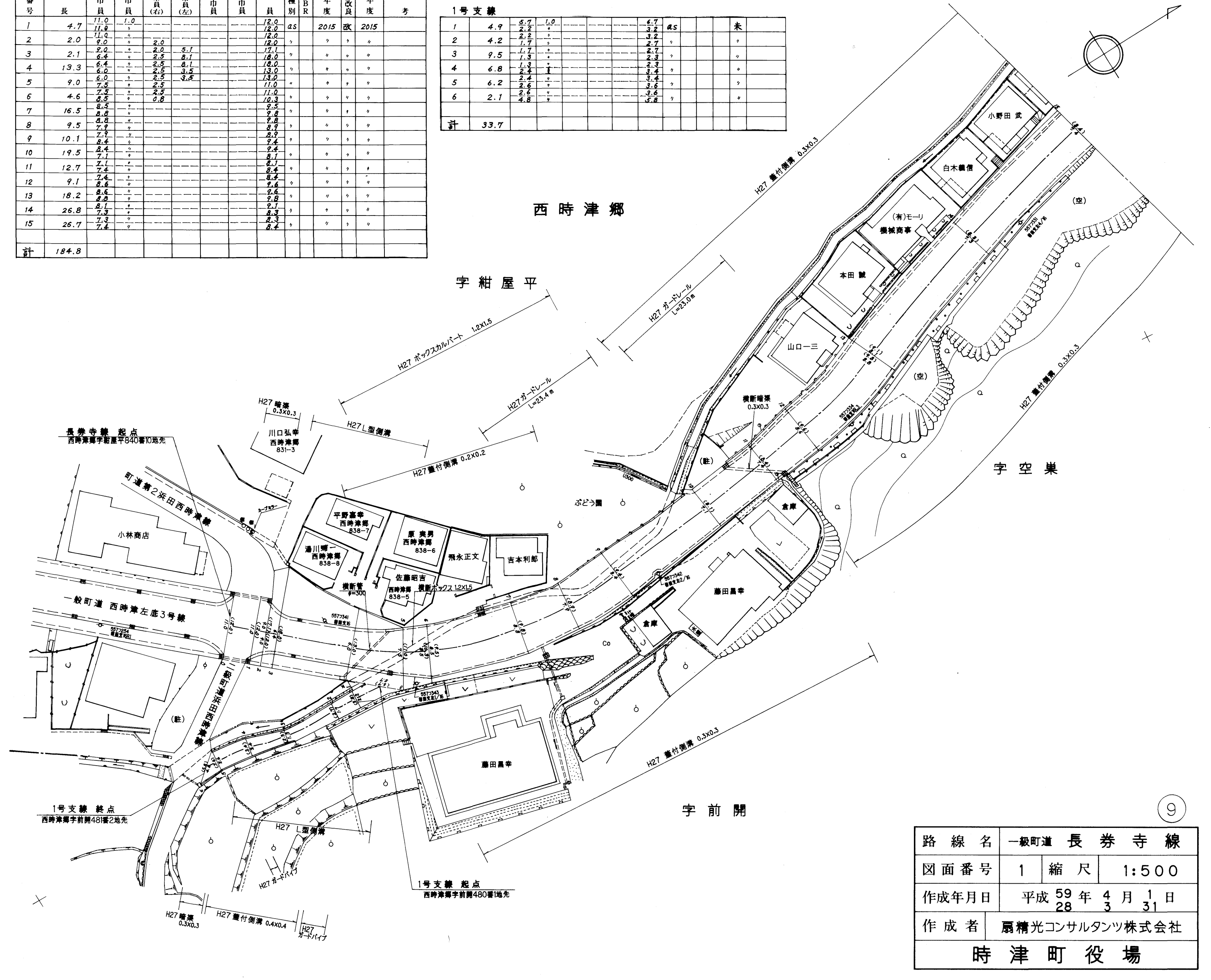


路線名	一般町道 長券寺線		
図面番号	1	縮尺	1:500
作成年月日	平成 59年 4月 1日 28 3 31		
作成者	扇精光コンサルタンツ株式会社		
時津町役場			

整理番号	区間長	車道巾員	路肩巾員	歩道等巾員(右)	歩道等巾員(左)	待避所巾員	中央帯巾員	全巾員	路面種別	設計C/B/R	舗装年度	改良未改良	改良年度	備考
1	4.7	11.0	1.0					12.0	AS		2015	改	2015	
2	2.0	11.0						12.0						
3	2.1	9.0	2.0		5.1			12.0						
4	13.3	2.0	2.5	2.5	3.5			13.0						
5	9.0	6.0	2.5	2.5	3.5			13.0						
6	4.6	7.5	2.5	2.5	3.5			11.0						
7	16.5	2.5	2.5	2.5	3.5			12.5						
8	9.5	8.5						9.8						
9	10.1	7.9						8.7						
10	19.5	7.9						8.7						
11	12.7	7.9						8.7						
12	9.1	7.4						8.4						
13	18.2	8.6						9.6						
14	26.8	8.0						9.8						
15	26.7	8.7						9.3						
計	184.8							8.4						

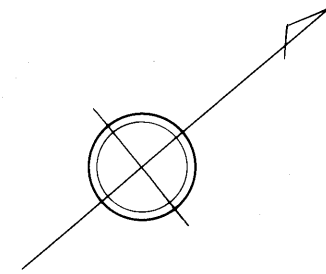
1号支線

1	4.9	5.7	1.0					6.7						未
2	4.2	2.2						3.2	AS					
3	9.5	1.7						2.7						
4	6.8	1.3						2.3						
5	6.2	1.9						3.4						
6	2.1	2.6						3.6						
計	33.7	4.8						5.8						

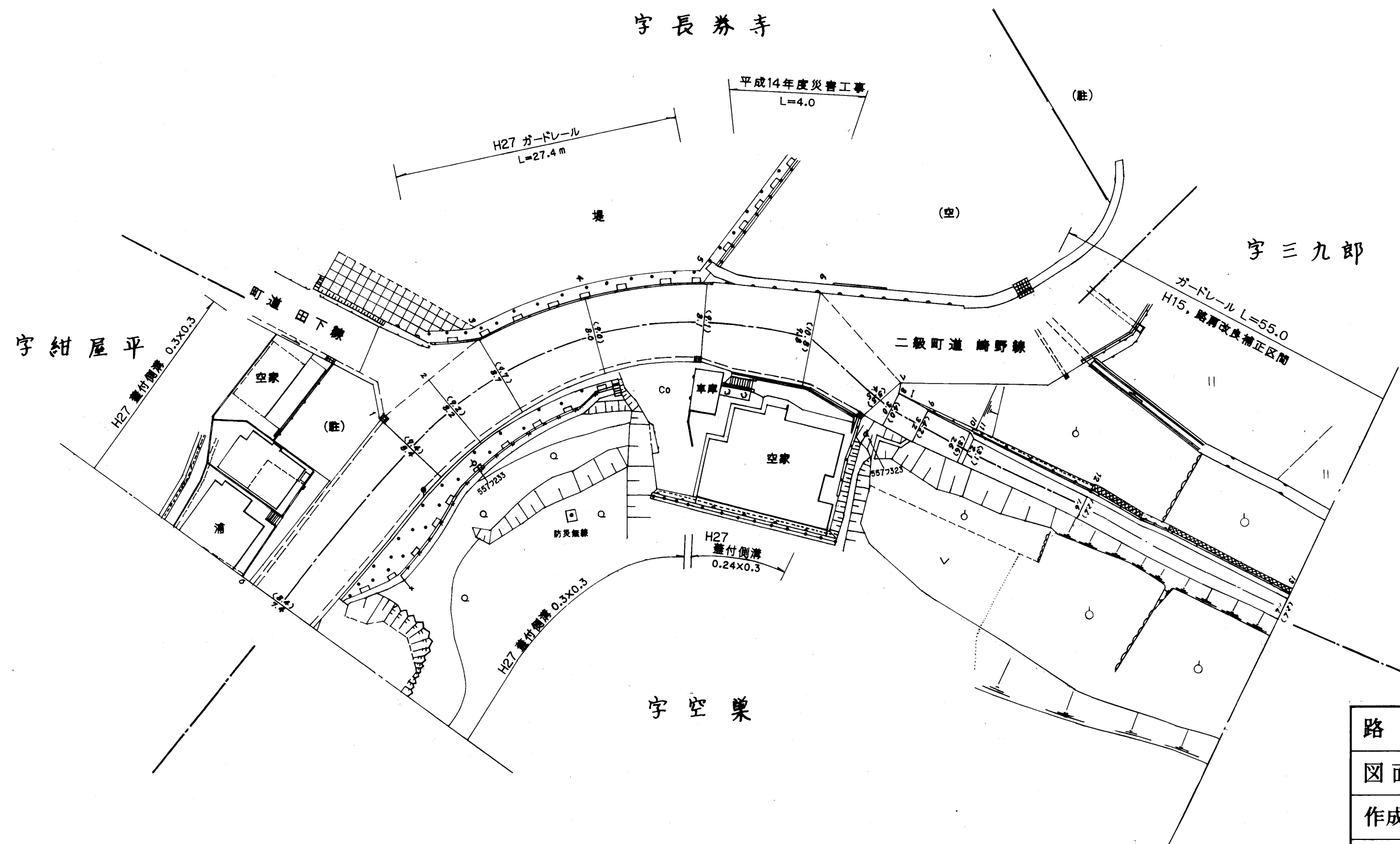


路線名	一般町道 長券寺線		
図面番号	1	縮尺	1:500
作成年月日	平成 59年 4月 1日 28 3 31		
作成者	扇精光コンサルタンツ株式会社		
時津町役場			

整理番号	区間長	車道巾員	路肩巾員	歩道巾員	待避所巾員	分離帯巾員	全巾員	路面種別	設計C/B/R	舗装年度	改良未改良	改良年度	備考
1	23.1	7.4 8.4	1.0 1.0	---	---	---	8.4 9.4	as	2015	改	2015		
2	6.5	8.4 8.2	1.0 1.0	---	---	---	9.4 9.2	"	"	"	"		
3	6.6	8.2 8.7	1.0 1.0	---	---	---	9.2 9.7	"	"	"	"		
4	11.7	8.7 8.0	1.0 1.0	---	---	---	9.7 9.0	"	"	"	"		
5	12.6	8.0 8.1	1.0 1.0	---	---	---	9.0 9.1	"	"	"	"		
6	12.4	8.1 7.8	1.0 1.0	---	---	---	9.1 10.8	"	"	"	"		
7	10.5	7.8 4.5	1.0 ---	---	---	---	10.8 5.5	"	"	未			
8	1.6	4.5 3.2	---	---	---	---	5.5 4.0	"	"				
9	3.8	3.0 3.2	---	---	---	---	4.0 4.2	"	"				
10	5.5	3.2 2.6	---	---	---	---	4.2 3.6	"	"				
11	0.6	2.6 2.1	---	---	---	---	3.6 3.1	"	"				
12	14.6	2.1 1.6	---	---	---	---	3.1 2.6	"	"				
13	25.7	1.6 1.6	---	---	---	---	2.6 2.6	"	"				
計	135.2												

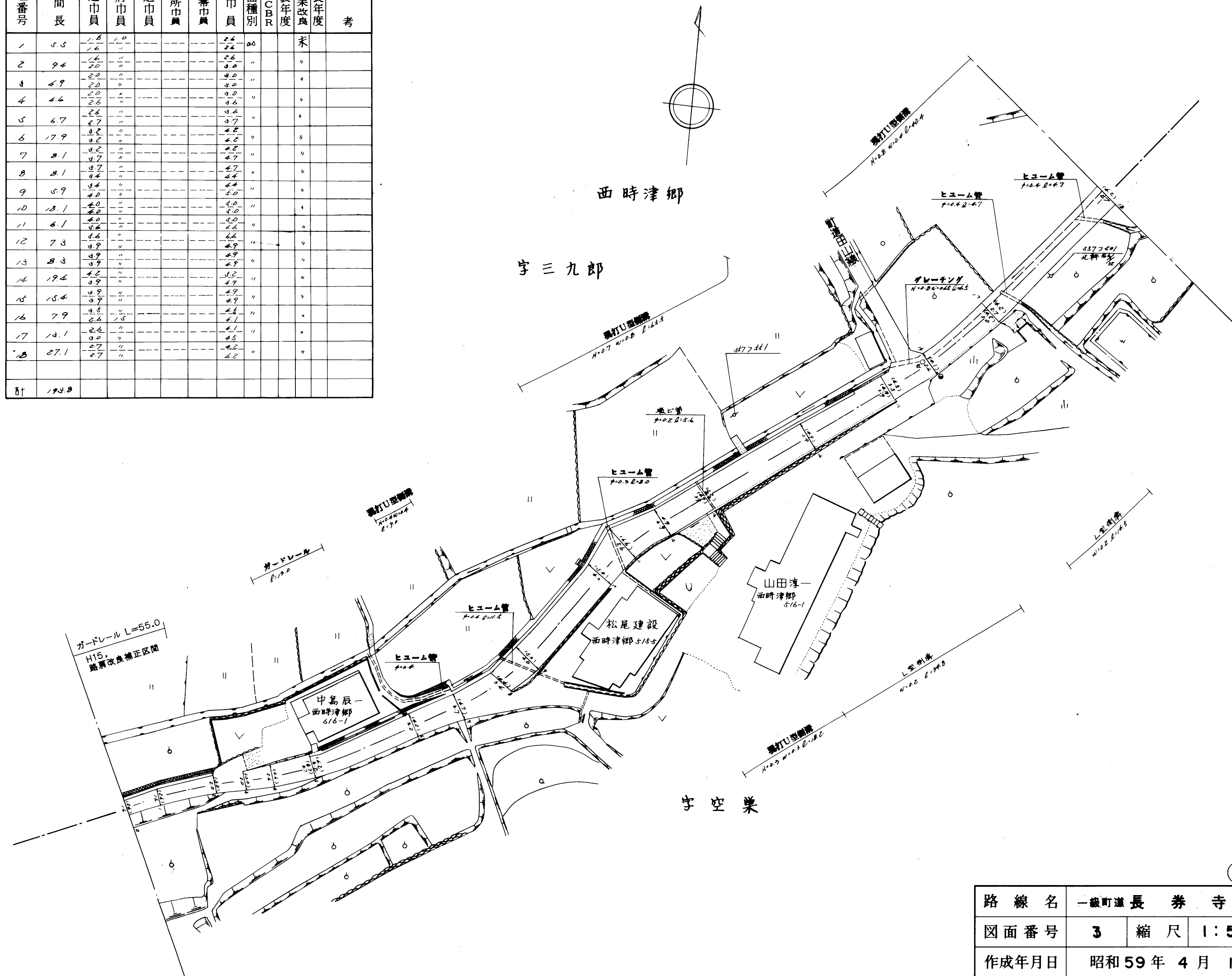


西時津郷



路線名	一級町道長券寺線		
図面番号	2	縮尺	1:500
作成年月日	昭和59年4月1日 平成28年3月31日		
作成者	扇精光株式会社		
時津町役場			

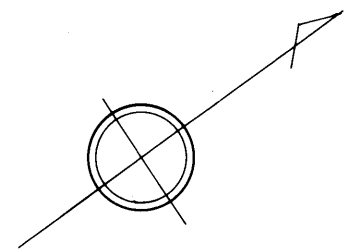
整理番号	区間長	車道巾員	路肩巾員	歩道巾員	待避所巾員	分離帯巾員	全巾員	路面種別	設計C/R	舗装年度	改良未改良	改良年度	備考
1	5.5	1.6	1.0				2.6	00				未	
2	9.4	1.6	1.0				2.6	"				"	
3	4.9	1.6	1.0				3.2	"				"	
4	4.6	1.6	1.0				3.2	"				"	
5	6.7	1.6	1.0				3.2	"				"	
6	17.9	1.6	1.0				3.2	"				"	
7	8.1	1.6	1.0				3.2	"				"	
8	8.1	1.6	1.0				3.2	"				"	
9	5.9	1.6	1.0				3.2	"				"	
10	18.1	1.6	1.0				3.2	"				"	
11	6.1	1.6	1.0				3.2	"				"	
12	7.3	1.6	1.0				3.2	"				"	
13	8.3	1.6	1.0				3.2	"				"	
14	19.6	1.6	1.0				3.2	"				"	
15	15.4	1.6	1.0				3.2	"				"	
16	7.9	1.6	1.0				3.2	"				"	
17	13.1	1.6	1.0				3.2	"				"	
18	27.1	1.6	1.0				3.2	"				"	
計	193.8												



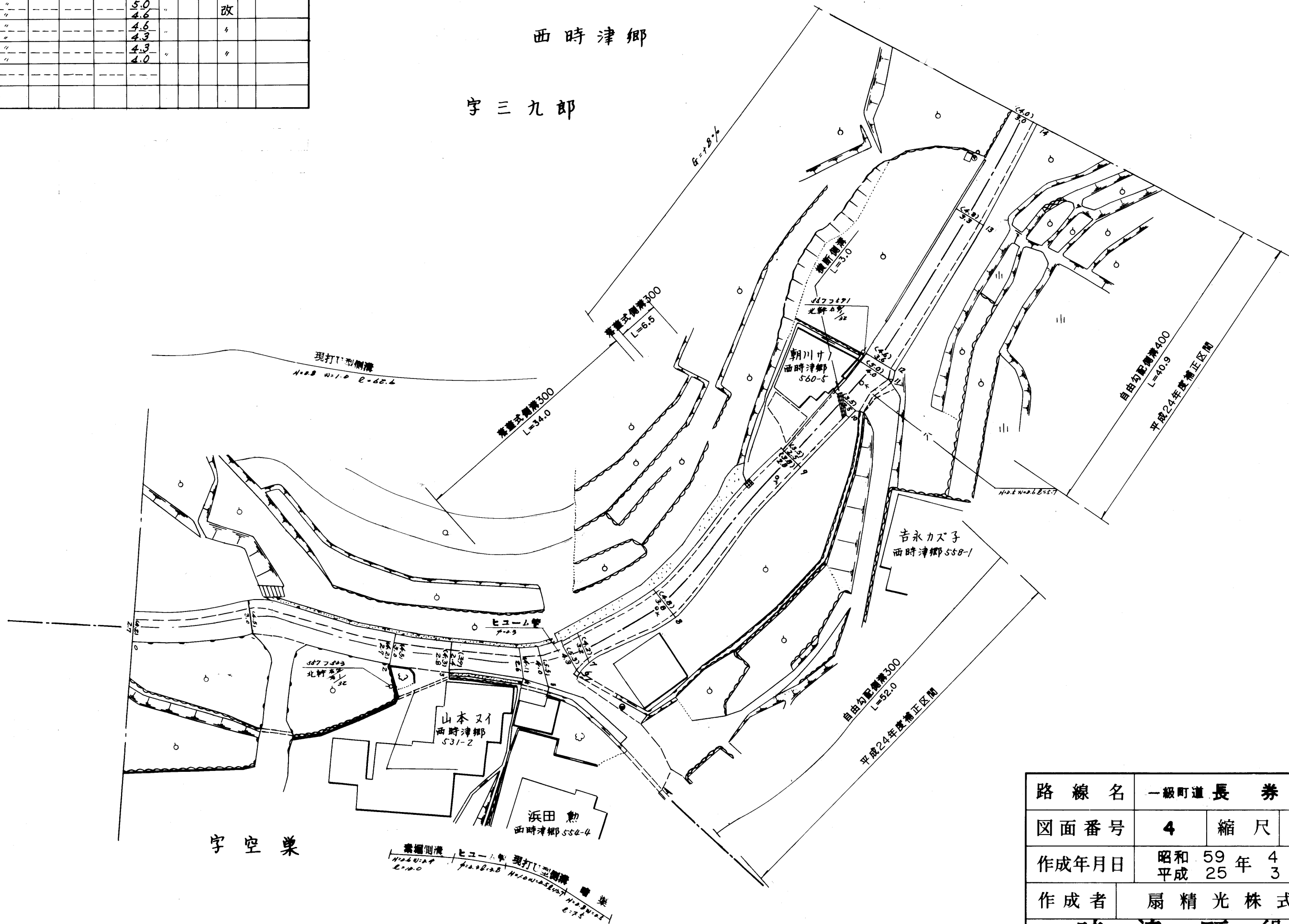
⑨

路線名	一級町道長 券 寺 線		
図面番号	3	縮尺	1:500
作成年月日	昭和59年4月1日		
作成者	扇精光株式会社		
時津町役場			

整理番号	区間長	車道巾員	路肩巾員	歩道巾員	待避所巾員	分離帯巾員	全巾員	路面種別	設計CBR	舗装年度	改良年度	改良未改良	備考
1	16.2	2.7 3.0	1.5 "	---	---	---	4.2 4.5	20				未	
2	20.2	3.0 2.7	" "	---	---	---	4.5 4.2	"				"	
3	8.1	3.0 2.8	" "	---	---	---	4.5 4.3	"				"	
4	7.8	2.4 2.5	" "	---	---	---	3.9 4.1	"				"	
5	2.9	2.6 2.0	" "	---	---	---	4.1 3.5	"				"	
6	3.9	4.0 4.3	1.5 1.0	---	---	---	5.5 5.3	"				"	
7	2.2	4.3 3.2	" "	---	---	---	5.3 4.2	"			改 2012		
8	12.7	3.2 3.8	" "	---	---	---	4.2 4.8	"				"	
9	26.6	3.8 2.8	" "	---	---	---	4.8 3.8	"				"	
10	10.7	2.5 2.5	" "	---	---	---	3.5 3.5	"				"	
11	5.7	4.0 4.0	" "	---	---	---	5.0 5.0	"				未	
12	1.3	3.6 3.6	" "	---	---	---	4.6 4.6	"				改	
13	23.5	3.6 3.3	" "	---	---	---	4.6 4.3	"				"	
14	15.9	3.3 3.0	" "	---	---	---	4.3 4.0	"				"	
計	159.7												



西時津郷
字三九郎



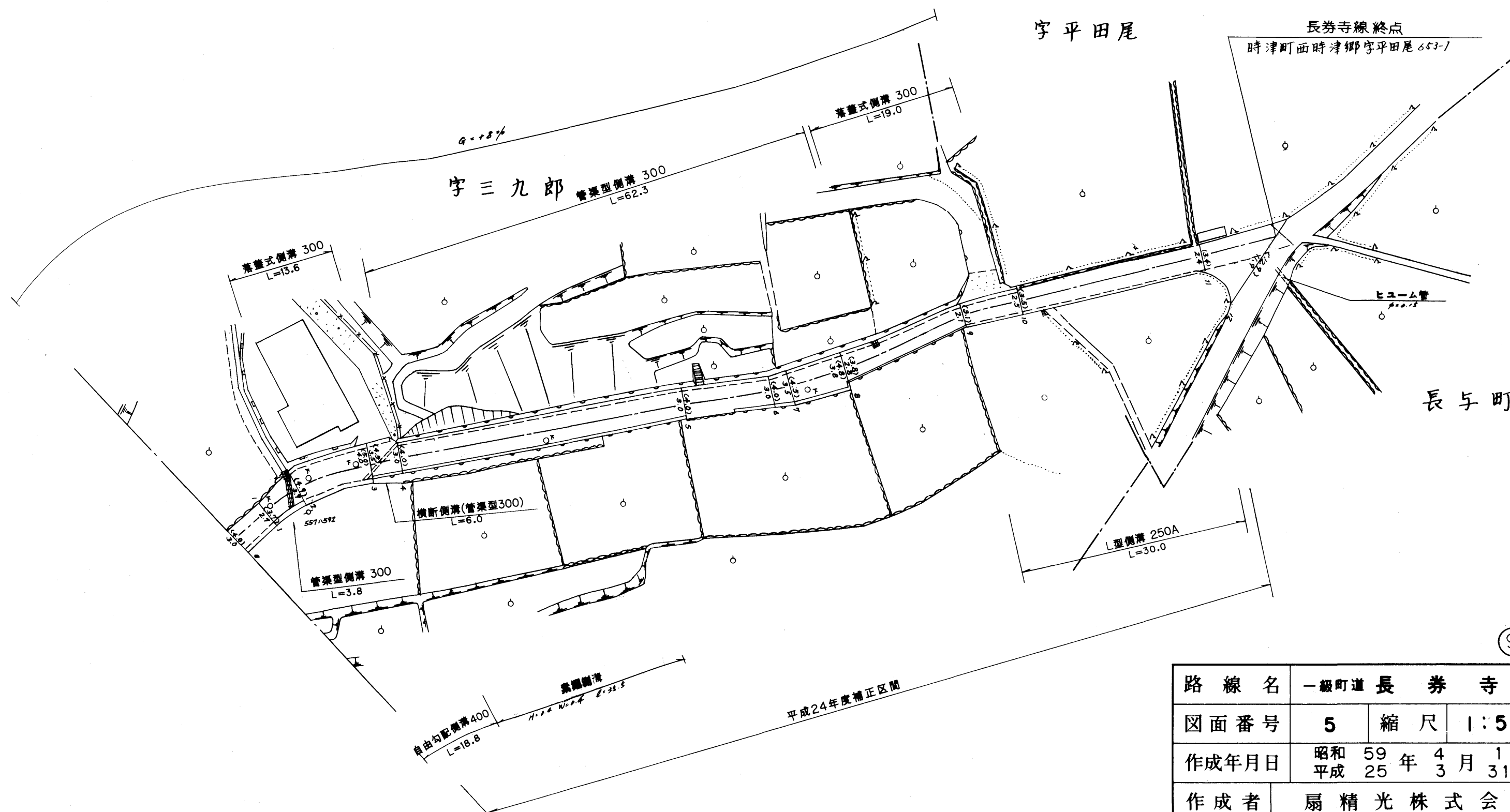
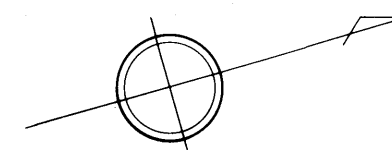
字空巢

路線名	一級町道長 券 寺 線		
図面番号	4	縮尺	1:500
作成年月日	昭和 59 年 4 月 1 日 平成 25 年 3 月 31 日		
作成者	扇精光株式会社		
時津町役場			

9

整理番号	区間長	車道巾員	路肩巾員	歩道巾員	待避所巾員	分離帯巾員	全巾員	路面種別	設計C/B/R	舗装年度	改良未改良	改良年度	備考
1	5.2	3.0 2.7	1.0				4.0 3.7	AS			改		
2	5.1	2.7 3.9					3.7 4.9	"			"		
3	9.9	3.9 4.0					4.9 5.0	"			"	2012	
4	3.9	3.5 3.0					4.5 4.0	"			"		
5	37.2	3.0 3.0					4.0 4.0	"			"		
6	11.3	3.0 3.0					4.0 4.0	"			"		
7	2.4	3.0 3.5					4.5 4.5	"			"		
8	7.2	3.5 3.8					4.5 4.8	"			"		
9	16.6	2.8 2.1					3.1 3.1	"			未		
10	7.5	2.1 2.5					3.1 3.5	"			"		
11	24.3	2.4 2.4					3.4 3.4	"			"		
12	9.6	2.4 1.9					3.4 12.9	"			"		
計	140.2												

時津町西時津郷



路線名	一級町道 長券寺線		
図面番号	5	縮尺	1:500
作成年月日	昭和 59 年 4 月 1 日 平成 25 年 3 月 31 日		
作成者	扇精光株式会社		
時津町役場			

9