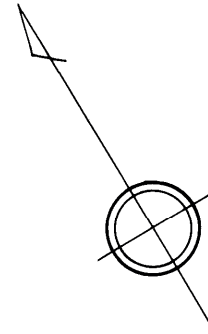


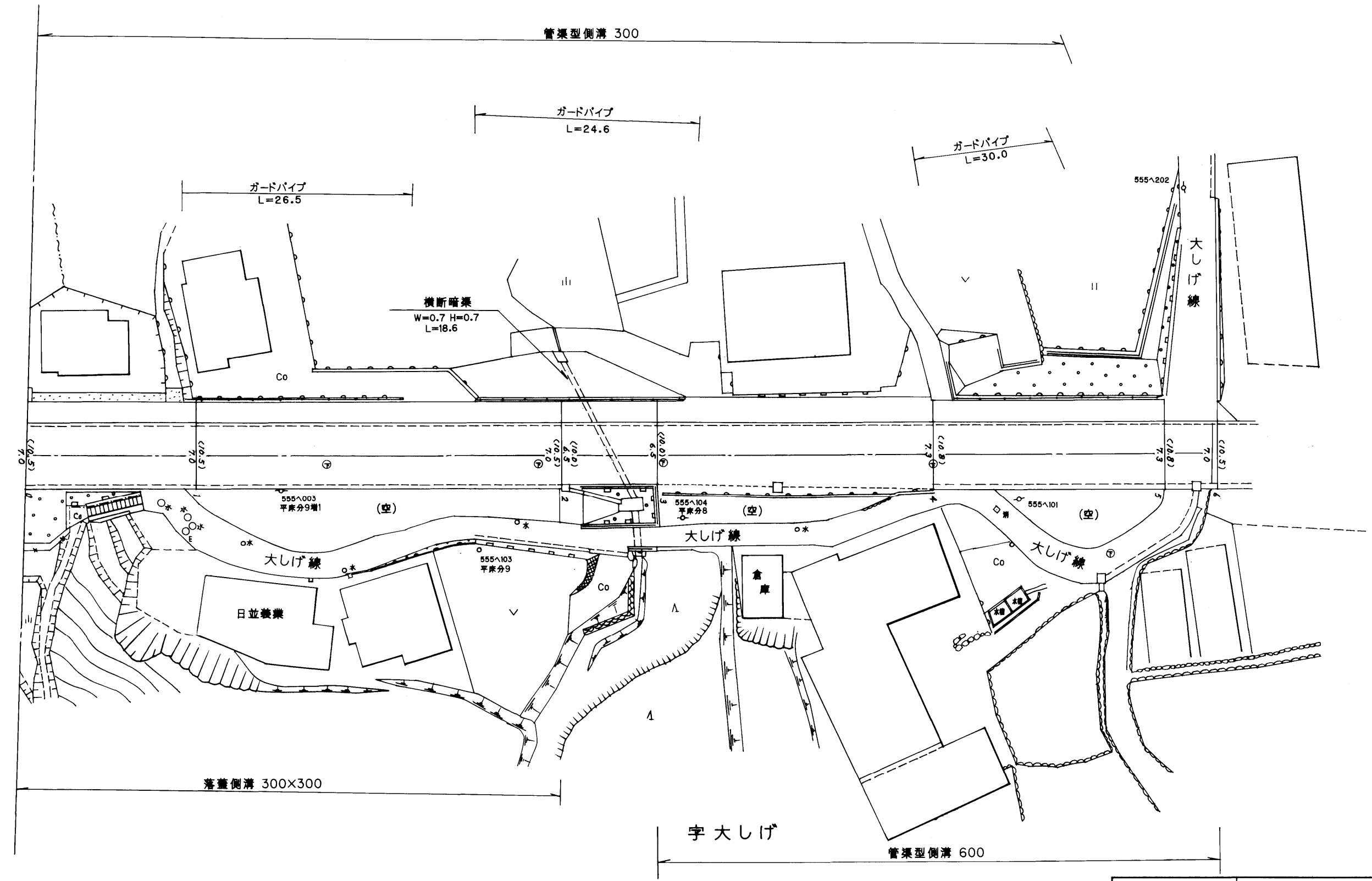


整理番号	区間長	車道巾員	路肩巾員	歩道等巾員(右)	歩道等巾員(左)	待避所巾員	中央帯巾員	全巾員	路面種別	設計C B R	舗装年度	改良未改良	改良年度	備考
1	20.4	7.0	1.0		2.5			10.5	AS			改	2012	
2	44.0	7.0			2.5			10.5					2011	
3	10.5	6.5			2.5			10.0						
4	33.2	6.5			2.5			10.0						
5	28.0	7.3			2.5			10.8						
6	6.3	7.3			2.5			10.8						
計	142.4													



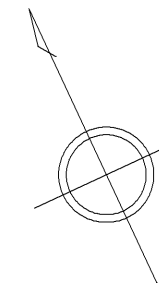
日並郷

字平床

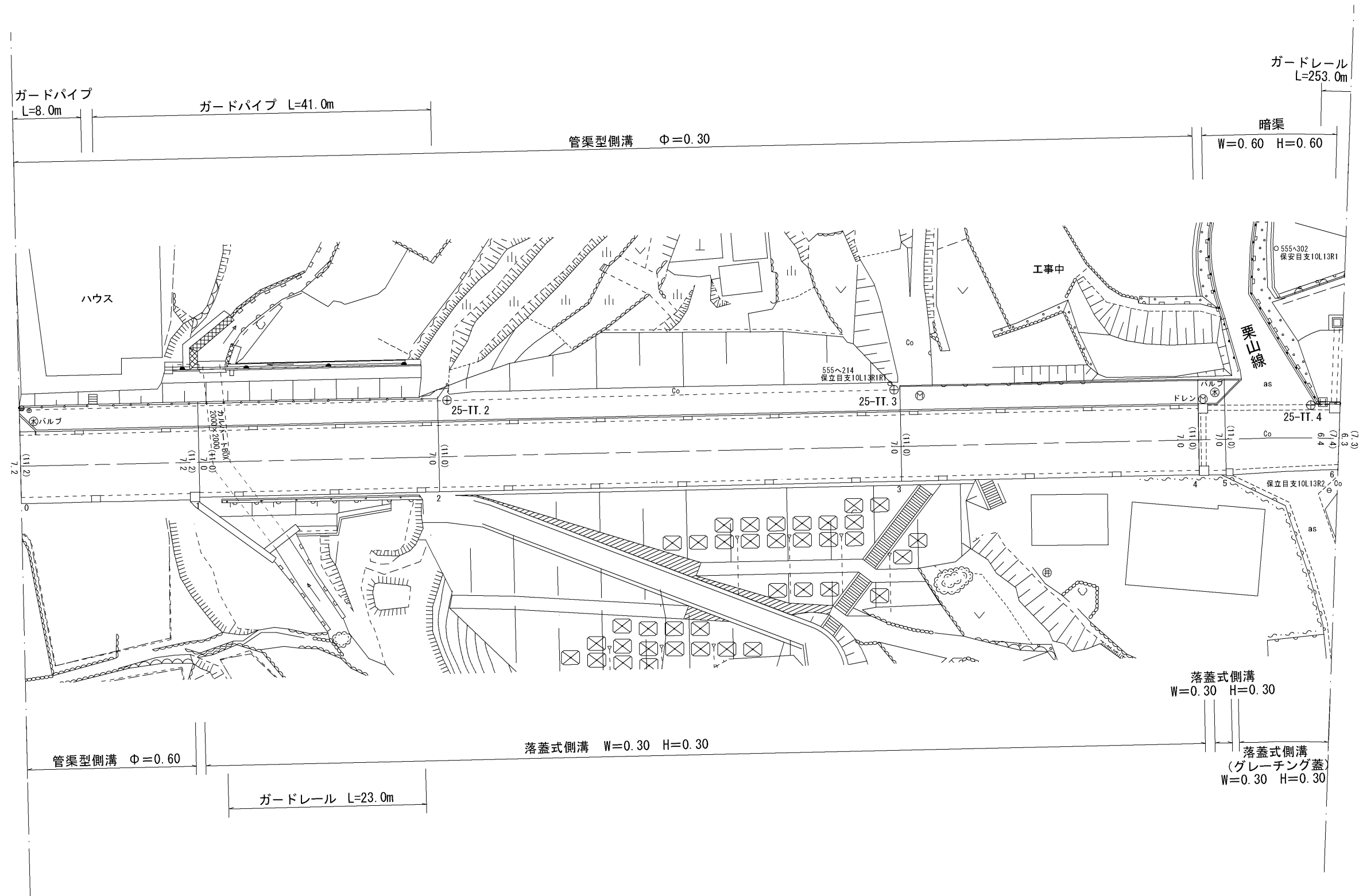


路線名	一級町道日並左底線		
図面番号	2	縮尺	1:500
作成年月日	平成 <sup>24</sup> / <sub>25</sub> 年3月31日		
作成者	扇精光株式会社		
時津町役場			

整理番号	区間長	車道幅員	路肩幅員	歩道等幅員(右)	歩道等幅員(左)	待避所幅員	中央帯幅員	全幅員	路面種別	設計C/B/R	舗装年度	改良未改良	改良年度	備考
1	20.6	7.2 7.2	1.0 1.0		3.0 3.0			11.2 11.2	as		2025	改	2025	
2	27.6	7.0 7.0	1.0 1.0		3.0 3.0			11.0 11.0	"	"	"	"	"	
3	53.2	7.0 7.0	1.0 1.0		3.0 3.0			11.0 11.0	"	"	"	"	"	
4	34.3	7.0 7.0	1.0 1.0		3.0 3.0			11.0 11.0	"	"	"	"	"	
5	3.1	7.0 7.0	1.0 1.0		3.0 3.0			11.0 11.0	co	"	"	"	"	
6	13.1	7.0 6.4	1.0 1.0		3.0 3.0			11.0 7.4	"	"	"	"	"	
計	151.9													

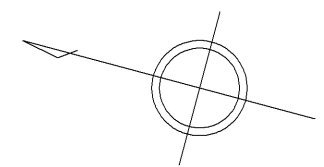


日並郷

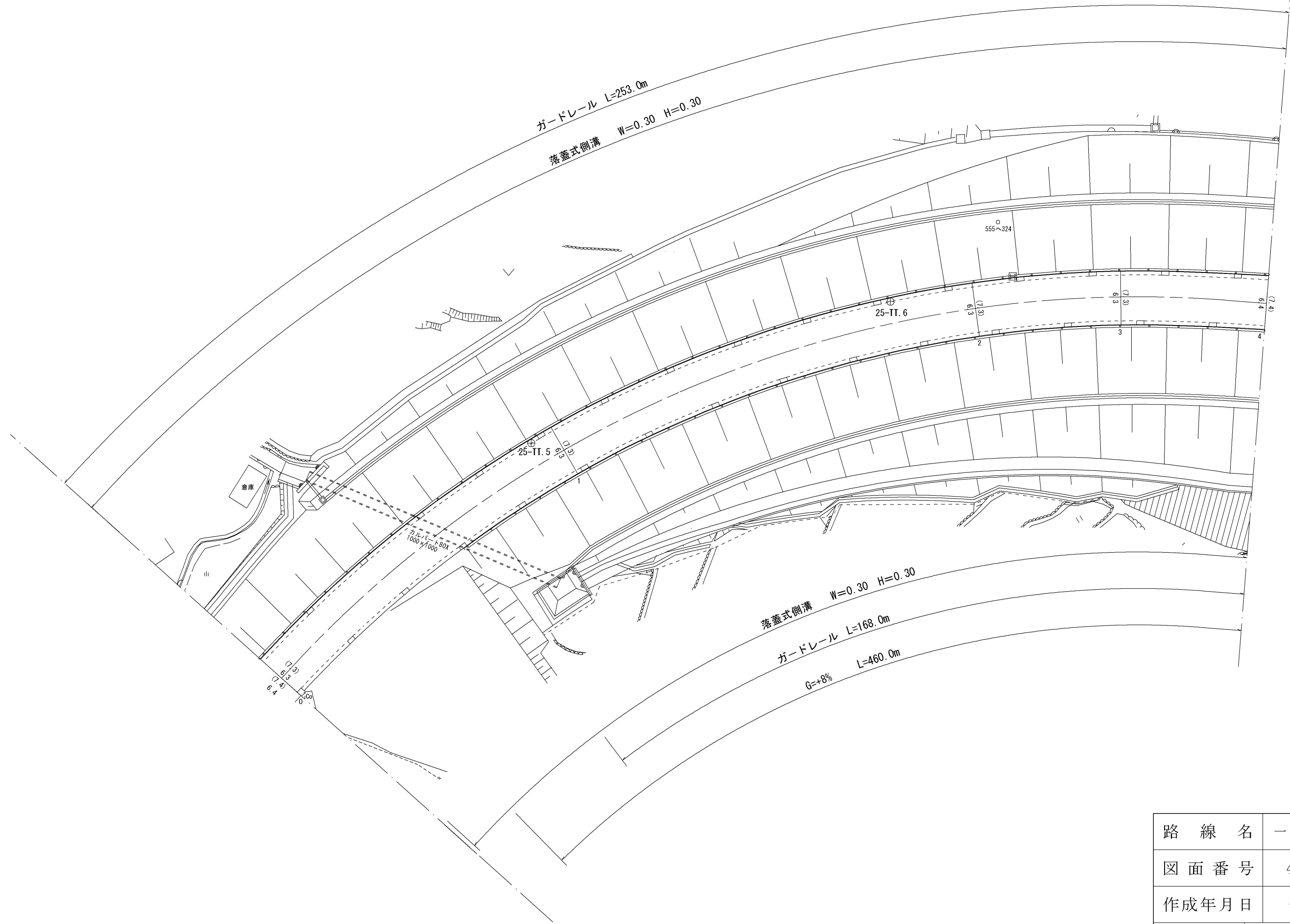


路線名	一級町道 日並左底線		
図面番号	3	縮尺	1 : 500
作成年月日	令和 8 年 3 月 31 日		
作成者	扇精光コンサルタンツ株式会社		
時津町役場			

整理番号	区間長	車道幅員	路肩幅員	歩道等幅員(右)	歩道等幅員(左)	待避所幅員	中央帯幅員	全幅員	路面種別	設計C B R	舗装年度	改良未改良	改良年度	備考
1	50.0	6.3	1.0					7.3	as		2025	改	2025	
2	60.0	6.3	1.0					7.3	"	"	"	"	"	
3	20.0	6.3	1.0					7.3	"	"	"	"	"	
4	20.0	6.3	1.0					7.3	"	"	"	"	"	
		6.4	1.0					7.4						
計	150.0													

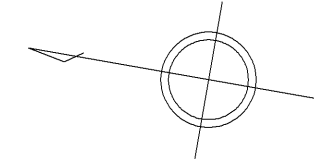


日並郷

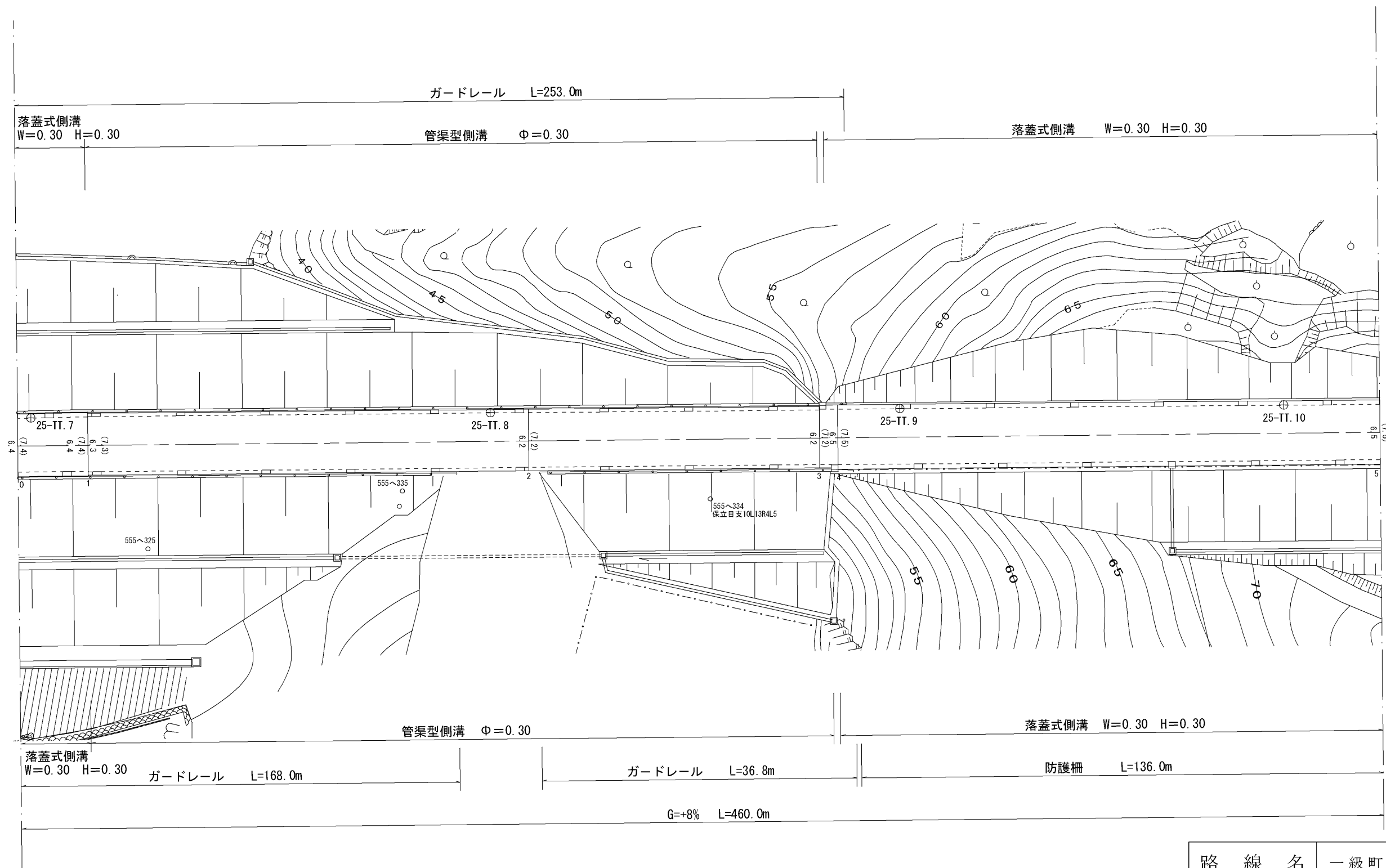


路線名	一級町道 日並左底線		
図面番号	4	縮尺	1 : 500
作成年月日	令和 8 年 3 月 31 日		
作成者	扇精光コンサルタンツ株式会社		
時津町役場			

整理番号	区間長	車道幅員	路肩幅員	歩道等幅員(右)	歩道等幅員(左)	待避所幅員	中央帯幅員	全幅員	路面種別	設計C/B/R	舗装年度	改良未改良	改良年度	備考
1	8.2	6.4 6.4	1.0 1.0					7.4 7.4	as		2025	改	2025	
2	51.8	6.3 6.2	1.0 1.0					7.3 7.2	"	"	"	"	"	
3	34.2	6.2 6.2	1.0 1.0					7.2 7.2	"	"	"	"	"	
4	2.2	6.2 6.5	1.0 1.0					7.2 7.5	"	"	"	"	"	
5	63.7	6.5 6.5	1.0 1.0					7.5 7.5	"	"	"	"	"	
計	160.1													

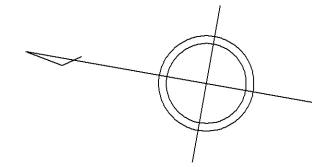


日並郷

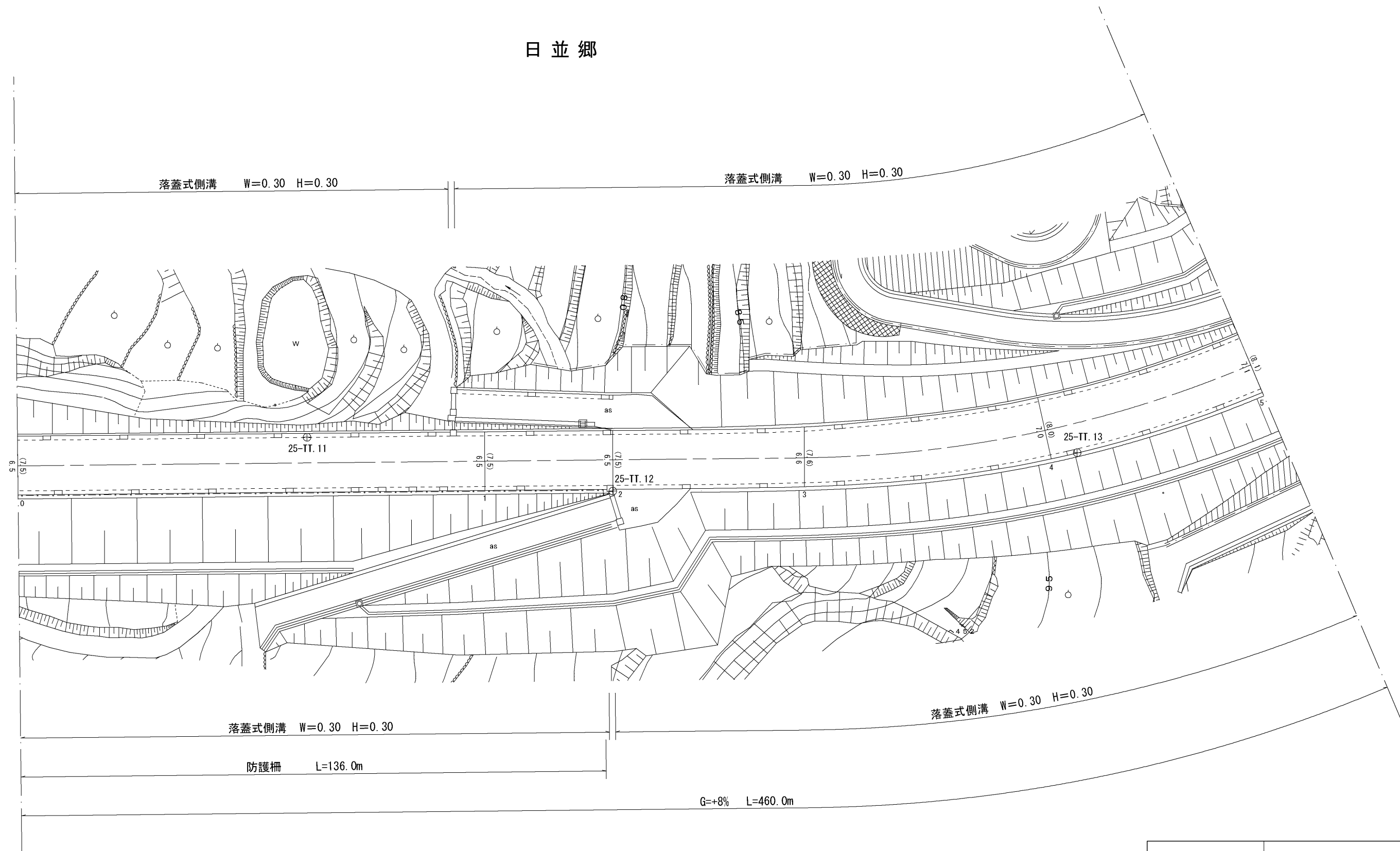


路線名	一級町道 日並左底線		
図面番号	5	縮尺	1 : 500
作成年月日	令和 8 年 3 月 31 日		
作成者	扇精光コンサルタンツ株式会社		
時津町役場			

整理番号	区間長	車道幅員	路肩幅員	歩道等幅員(右)	歩道等幅員(左)	待避所幅員	中央帯幅員	全幅員	路面種別	設計C/R	舗装年度	改良未改良	改良年度	備考
1	60.0	6.5 6.5	1.0 1.0					7.5 7.5	as		2025	改	2025	
2	16.4	6.5 6.5	1.0 1.0					7.5 7.5	"	"	"	"	"	
3	24.6	6.5 6.6	1.0 1.0					7.5 7.6	"	"	"	"	"	
4	31.2	6.6 7.0	1.0 1.0					7.6 8.0	"	"	"	"	"	
5	27.8	7.0 7.1	1.0 1.0					8.0 8.1	"	"	"	"	"	
計	160.0													

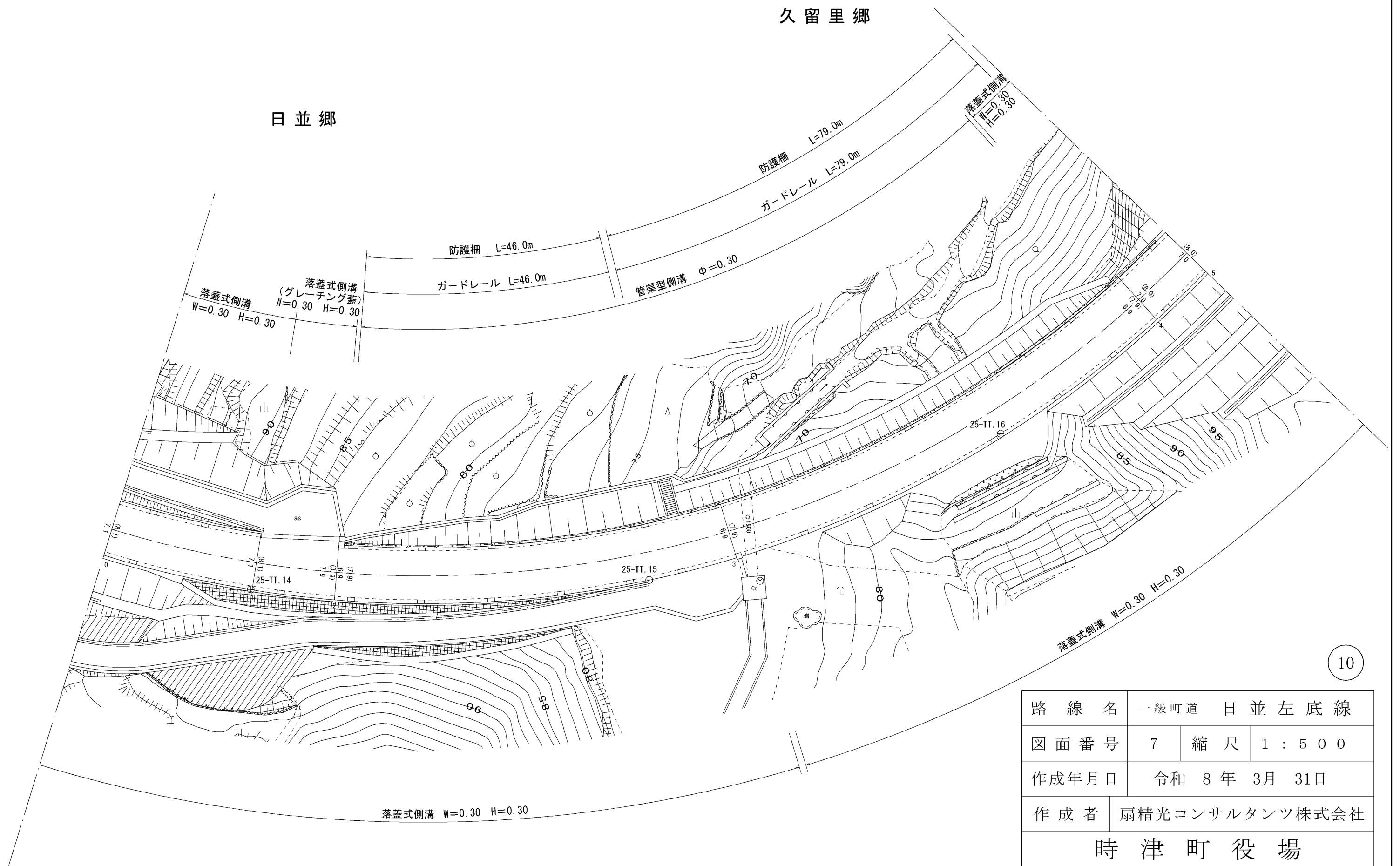
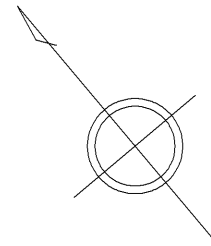


日並郷



路線名	一級町道 日並左底線		
図面番号	6	縮尺	1 : 500
作成年月日	令和 8 年 3 月 31 日		
作成者	扇精光コンサルタンツ株式会社		
時津町役場			

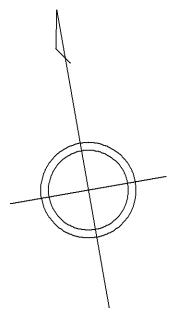
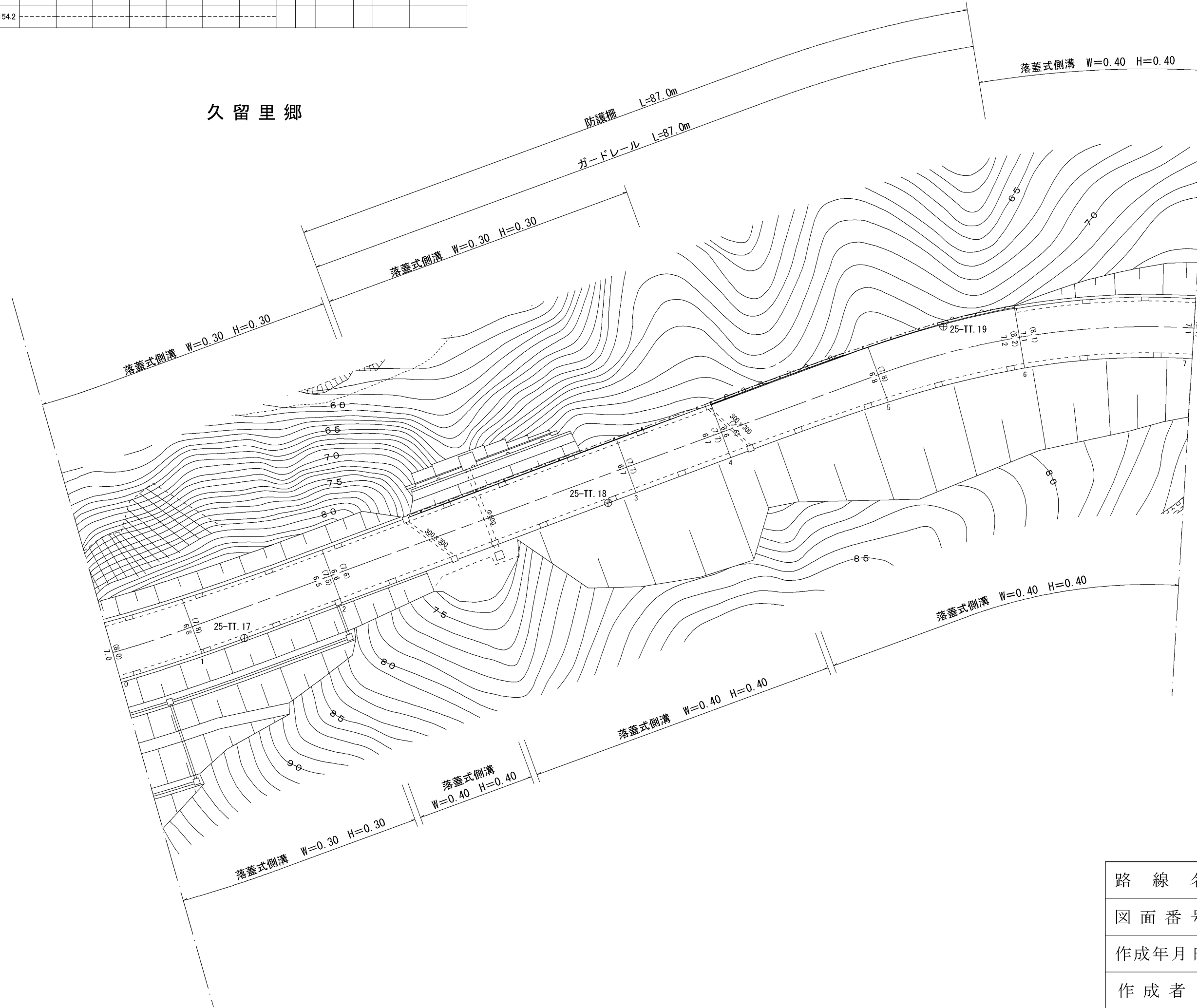
整理番号	区間長	車道幅員	路肩幅員	歩道等幅員(右)	歩道等幅員(左)	待避所幅員	中央帯幅員	全幅員	路面種別	設計C/B/R	舗装年度	改良未改良	改良年度	備考
1	21.1	7.1	1.0					8.1	as		2025	改	2025	
2	11.5	7.1	1.0					8.1	"	"	"	"	"	
3	56.3	7.9	1.0					8.9	"	"	"	"	"	
4	67.4	6.9	1.0					7.9	"	"	"	"	"	
5	9.5	7.0	1.0					8.0	"	"	"	"	"	
計	165.8													



路線名	一級町道 日並左底線		
図面番号	7	縮尺	1 : 500
作成年月日	令和 8 年 3 月 31 日		
作成者	扇精光コンサルタンツ株式会社		
時津町役場			

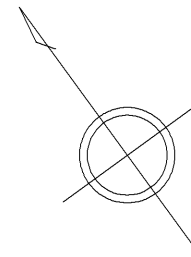
整理番号	区間長	車道幅員	路肩幅員	歩道等幅員(右)	歩道等幅員(左)	待避所幅員	中央帯幅員	全幅員	路面種別	設計C B R	舗装年度	改良未改良	改良年度	備考
1	11.3	7.0 6.8	1.0 1.0					8.0 7.8	as		2025	改	2025	
2	20.1	6.8 6.5	1.0 1.0					7.8 7.5	"		"	"	"	
3	42.7	6.6 6.7	1.0 1.0					7.6 7.7	"		"	"	"	
4	13.7	6.7 6.7	1.0 1.0					7.7 7.7	"		"	"	"	
5	22.7	6.6 6.8	1.0 1.0					7.6 7.8	"		"	"	"	
6	19.9	6.8 7.2	1.0 1.0					7.8 8.2	"		"	"	"	
7	23.8	7.1 7.1	1.0 1.0					8.1 8.1	"		"	"	"	
計	154.2													

久留里郷

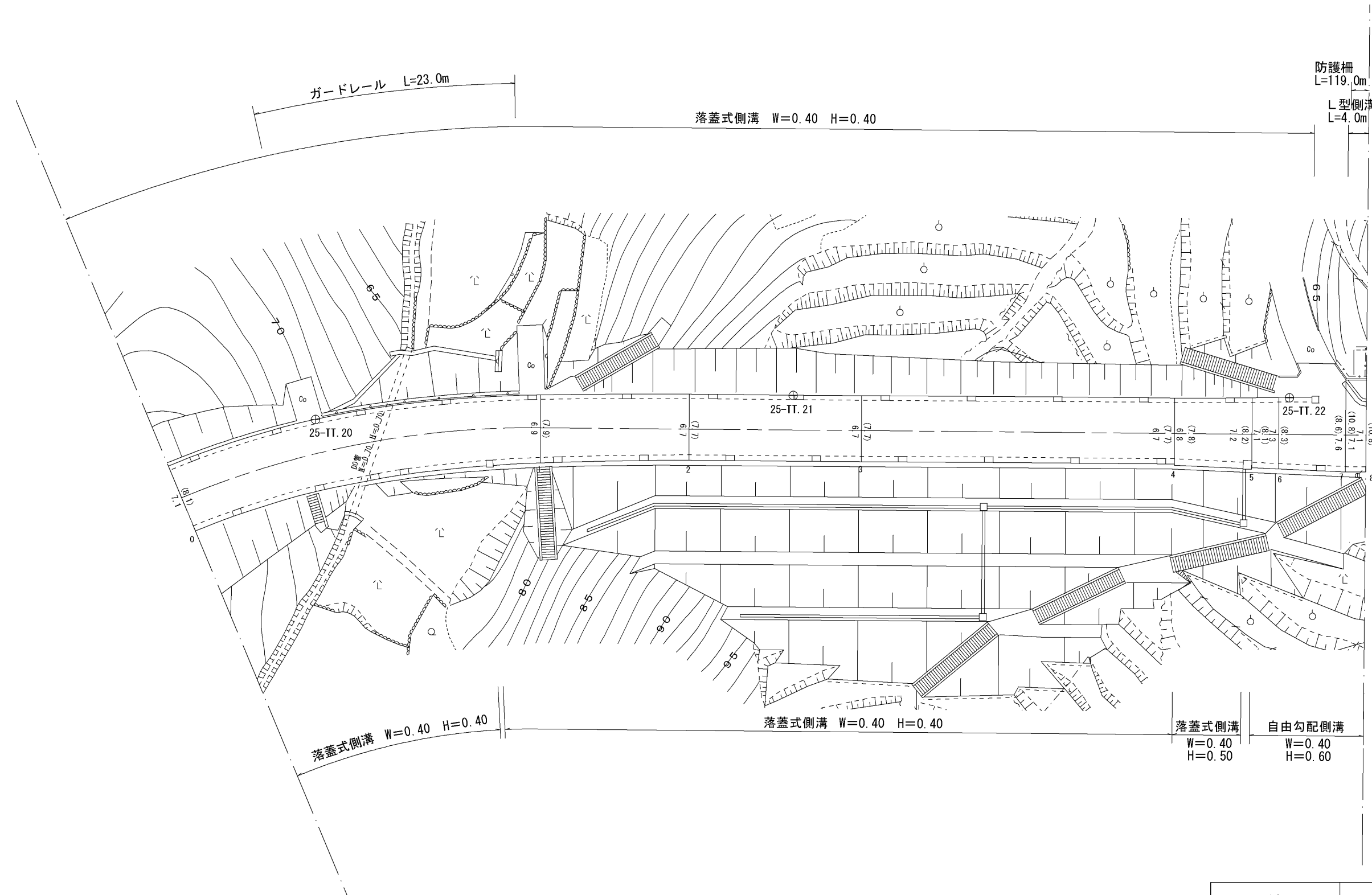


路線名	一級町道 日並左底線		
図面番号	8	縮尺	1 : 500
作成年月日	令和 8 年 3 月 31 日		
作成者	扇精光コンサルタンツ株式会社		
時津町役場			

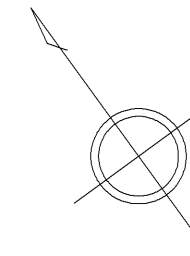
整理番号	区間長	車道幅員	路肩幅員	歩道等幅員(右)	歩道等幅員(左)	待避所幅員	中央帯幅員	全幅員	路面種別	設計C/R	舗装年度	改良未改良	改良年度	備考
1	42.7	7.1 6.9	1.0 1.0					8.1 7.9	as		2025	改	2025	
2	17.3	6.9 6.7	1.0 1.0					7.9 7.7	"	"	"	"	"	
3	20.0	6.7 6.7	1.0 1.0					7.7 7.7	"	"	"	"	"	
4	36.4	6.7 6.7	1.0 1.0					7.7 7.7	"	"	"	"	"	
5	9.0	6.8 7.2	1.0 1.0					7.8 8.2	"	"	"	"	"	
6	3.1	7.1 7.3	1.0 1.0					8.1 8.3	"	"	"	"	"	
7	7.8	7.3 7.6	1.0 1.0					8.3 8.6	"	"	"	"	"	
8	2.4	7.1 7.1	1.0 1.0		2.7 2.7			10.8 10.8	"	"	"	"	"	
計	138.7													



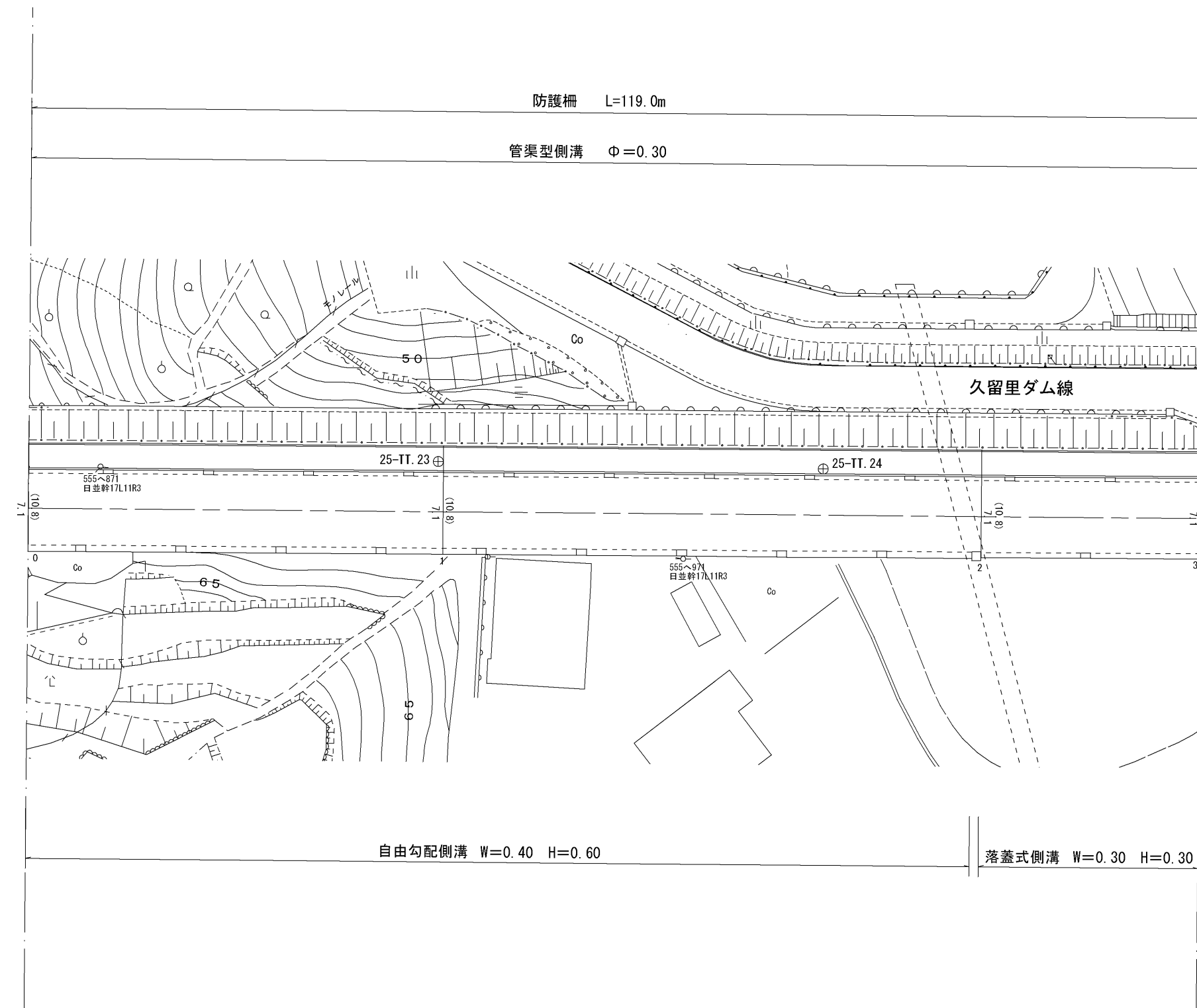
久留里郷



整理番号	区間長	車道幅員	路肩幅員	歩道等幅員(右)	歩道等幅員(左)	待避所幅員	中央帯幅員	全幅員	路面種別	設計C B R	舗装年度	改良未改良	改良年度	備考
1	41.4	7.1	1.0		2.7			10.8	as		2025	改	2025	
2	53.7	7.1	1.0		2.7			10.8	"	"	"	"	"	
3	21.9	7.1	1.0		2.7			10.8	"	"	"	"	"	
計	117.0													

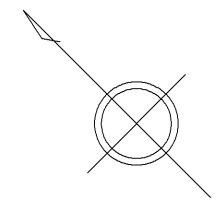


久留里郷

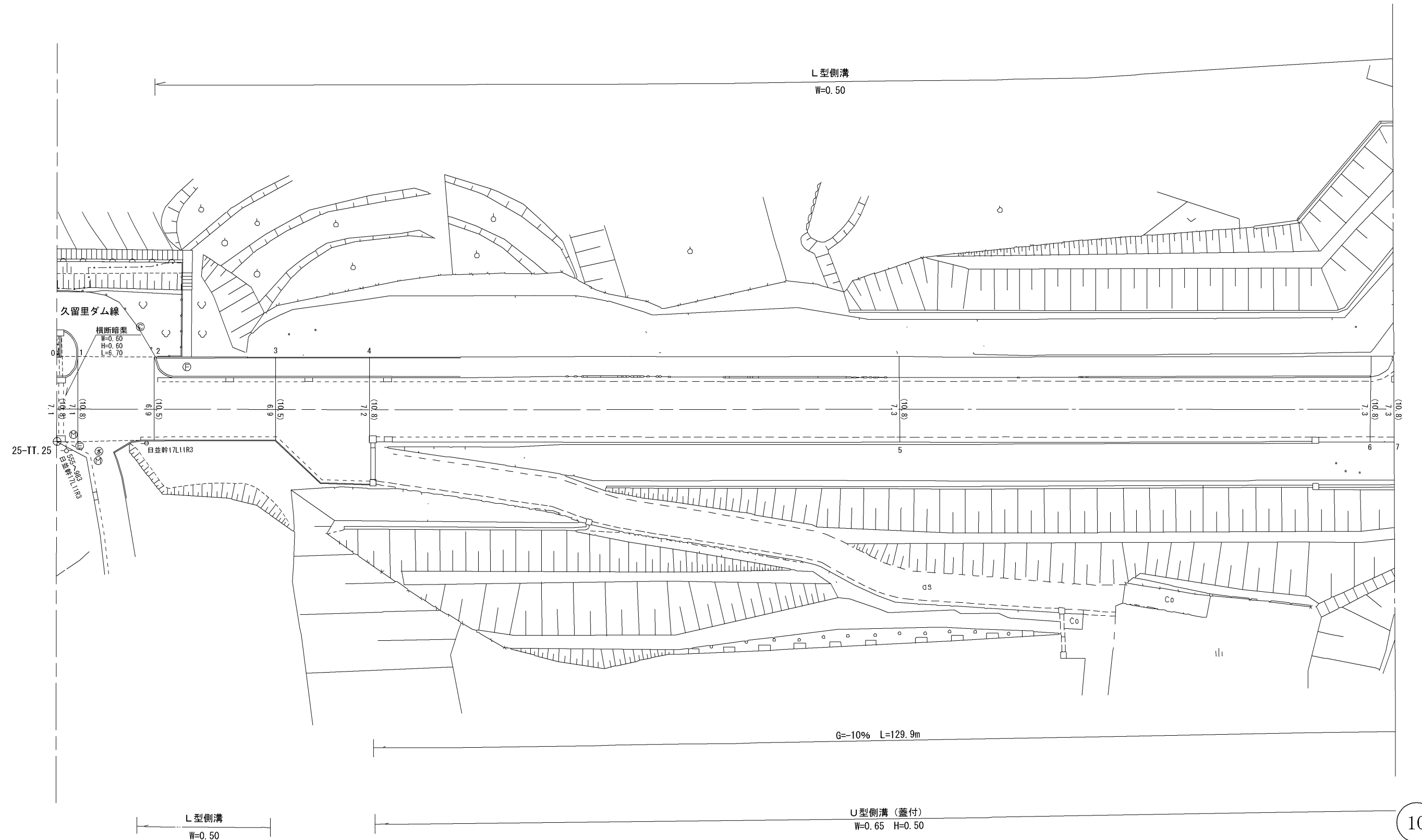


路線名	一級町道 日並左底線		
図面番号	10	縮尺	1 : 500
作成年月日	令和 8 年 3 月 31 日		
作成者	扇精光コンサルタンツ株式会社		
時津町役場			

整理番号	区間長	車道幅員	路肩幅員	歩道等幅員(右)	歩道等幅員(左)	待避所幅員	中央帯幅員	全幅員	路面種類	設計CBR	舗装年度	改良未改良	改良年度	備考
1	2.6	7.1	1.0		2.7			10.8	as		2009	改	2009	
		7.1	1.0		2.7			10.8						
2	9.6	6.9	1.0		2.6			10.5	"	"	"	"	"	
		6.9	1.0		2.6			10.5						
3	15.4	6.9	1.0		2.6			10.5	"	"	"	"	"	
		6.9	1.0		2.6			10.5						
4	11.8	6.9	1.0		2.6			10.5	"	"	"	"	"	
		7.2	1.0		2.6			10.8						
5	67.3	7.2	1.0		2.6			10.8	"	"	"	"	"	
		7.3	1.0		2.5			10.8						
6	59.6	7.3	1.0		2.5			10.8	"	"	"	"	"	
		7.3	1.0		2.5			10.8						
7	3.0	7.3	1.0		2.5			10.8	"	"	"	"	"	
		7.3	1.0		2.5			10.8						
計	169.3													

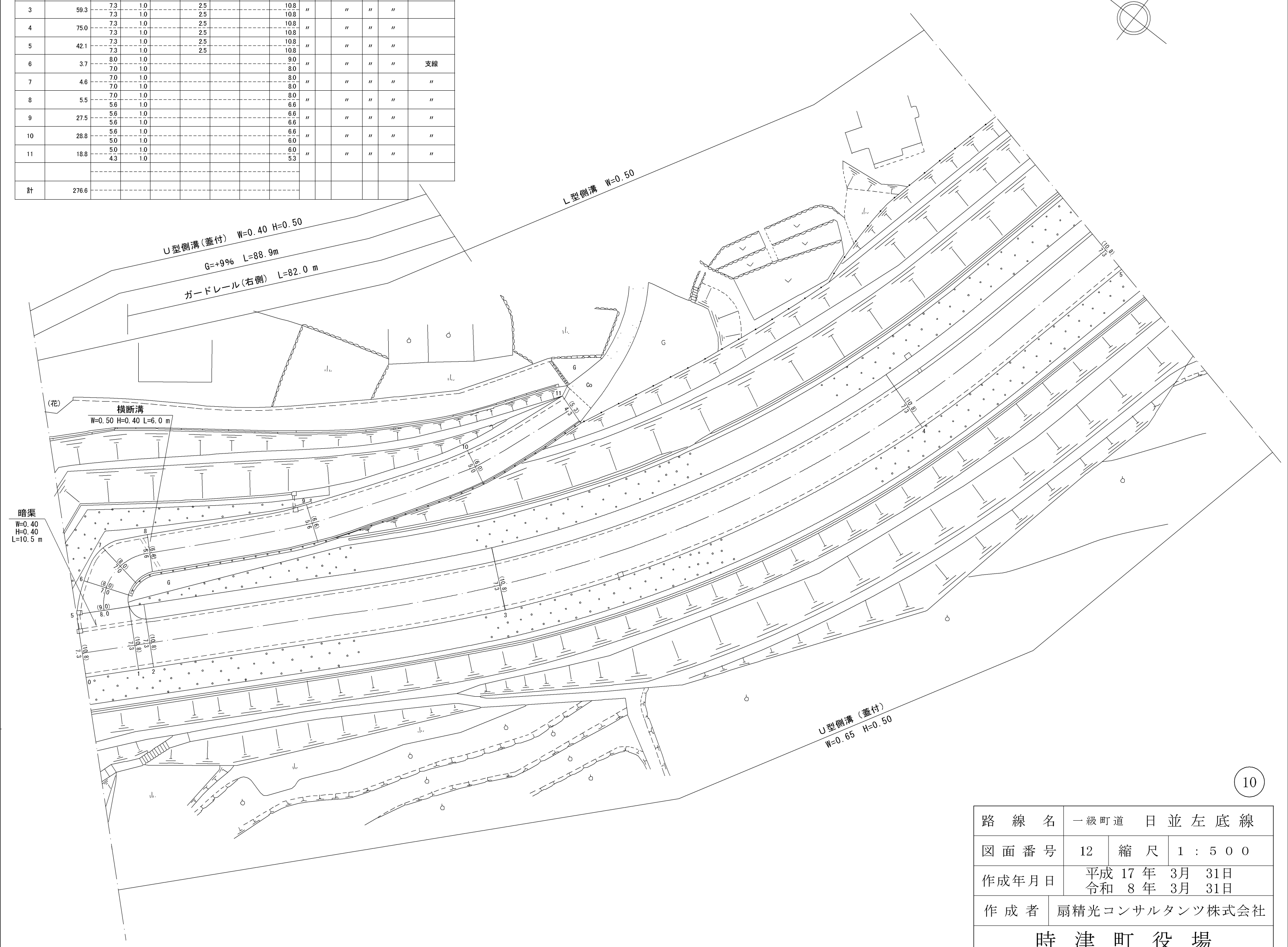
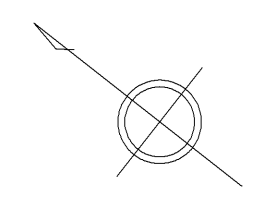


久留里郷



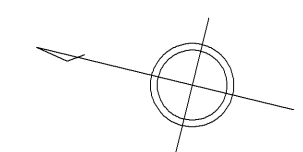
路線名	一級町道 日並左底線		
図面番号	11	縮尺	1 : 500
作成年月日	平成 22 年 3 月 31 日 令和 8 年 3 月 31 日		
作成者	扇精光コンサルタンツ株式会社		
時津町役場			

整理番号	区間長	車道幅員	路肩幅員	歩道等幅員(右)	歩道等幅員(左)	待避所幅員	中央帯幅員	全幅員	路面種別	設計C B R	舗装年度	改良未改良	改良年度	備考
1	8.9	7.3	1.0		2.5			10.8	as		2004	改	2004	
2	2.4	7.3	1.0		2.5			10.8	"	"	"	"	"	
3	59.3	7.3	1.0		2.5			10.8	"	"	"	"	"	
4	75.0	7.3	1.0		2.5			10.8	"	"	"	"	"	
5	42.1	7.3	1.0		2.5			10.8	"	"	"	"	"	
6	3.7	8.0	1.0					9.0	"	"	"	"	"	支線
7	4.6	7.0	1.0					8.0	"	"	"	"	"	"
8	5.5	7.0	1.0					8.0	"	"	"	"	"	"
9	27.5	5.6	1.0					6.6	"	"	"	"	"	"
10	28.8	5.6	1.0					6.6	"	"	"	"	"	"
11	18.8	5.0	1.0					6.0	"	"	"	"	"	"
		4.3	1.0					5.3	"	"	"	"	"	"
計	276.6													



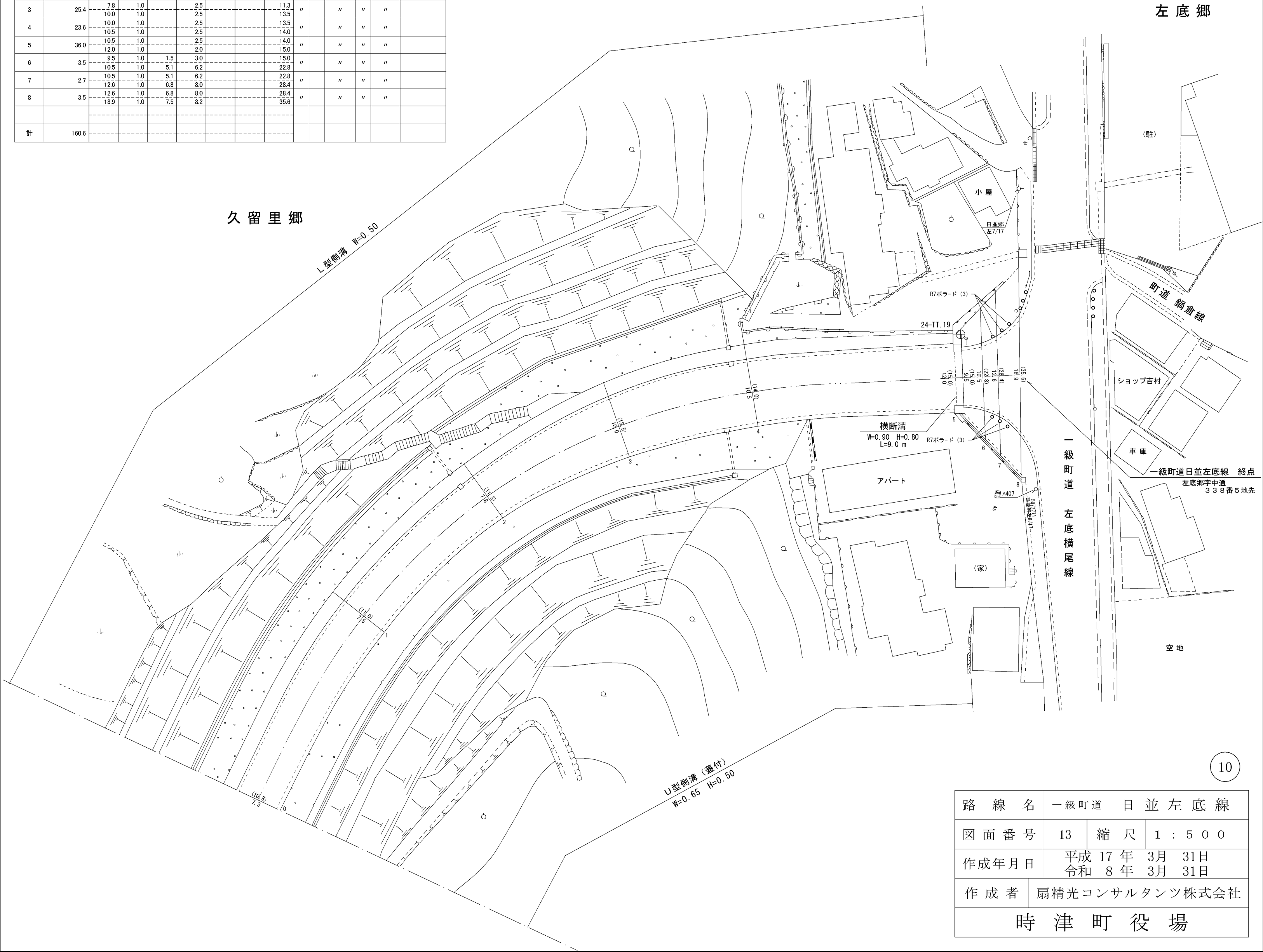
路線名	一級町道 日並左底線		
図面番号	12	縮尺	1 : 500
作成年月日	平成 17 年 3 月 31 日 令和 8 年 3 月 31 日		
作成者	扇精光コンサルタンツ株式会社		
時津町役場			

整理番号	区間長	車道幅員	路肩幅員	歩道等幅員(右)	歩道等幅員(左)	待避所幅員	中央帯幅員	全幅員	路面種別	設計C/B/R	舗装年度	改良未改良	改良年度	備考
1	36.3	7.3 7.5	1.0		2.5			10.8 11.0	as		2004	改	2004	
2	29.6	7.5 7.8	1.0		2.5			11.0 11.3	"	"	"	"	"	
3	25.4	7.8 10.0	1.0		2.5			11.3 13.5	"	"	"	"	"	
4	23.6	10.0 10.5	1.0		2.5			13.5 14.0	"	"	"	"	"	
5	36.0	10.5 12.0	1.0		2.5			14.0 15.0	"	"	"	"	"	
6	3.5	9.5 10.5	1.0	1.5	3.0			15.0 22.8	"	"	"	"	"	
7	2.7	10.5 12.6	1.0	5.1	6.2			22.8 28.4	"	"	"	"	"	
8	3.5	12.6 18.9	1.0	6.8	8.0			28.4 35.6	"	"	"	"	"	
計	180.6													



左底郷

久留里郷



(駐)

町道 朝倉線

ショップ吉村

車庫

一級町道日並左底線 終点  
左底郷字中通  
338番5地先

空地

路線名	一級町道 日並左底線		
図面番号	13	縮尺	1 : 500
作成年月日	平成 17 年 3 月 31 日 令和 8 年 3 月 31 日		
作成者	扇精光コンサルタンツ株式会社		
時津町役場			