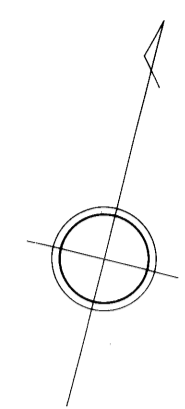
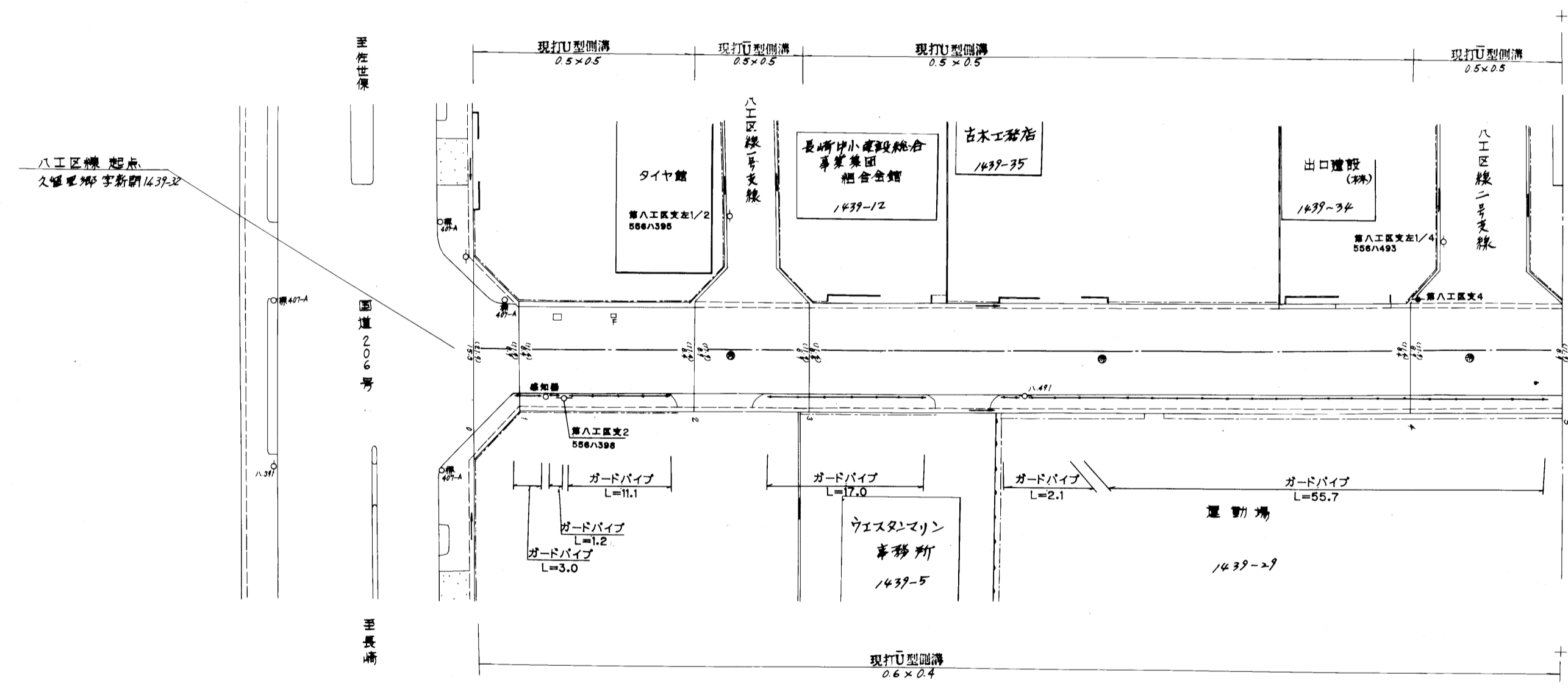


整理番号	区間長	車道巾員	路肩巾員	歩道巾員	待避所巾員	分離帯巾員	全巾員	路面種別	設計CBR	舗装年度	改良年度	備考
1	4.0	15.3 0.9	1.0 1.0	5.6 2.0			21.9 11.9	03			改	
2	19.1	0.4 0.4	1.0 1.0	2.0 2.0			11.4 11.4	"			"	
3	12.5	0.9 0.9	1.0 1.0	2.0 2.0			11.9 11.9	"			"	
4	65.2	0.4 0.4	1.0 1.0	2.0 2.0			11.4 11.4	"			"	
5	16.4	0.4 0.4	1.0 1.0	2.0 2.0			11.9 11.9	"			"	
計	118.0											



久留里郷字新開

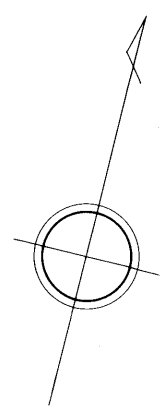


100-21

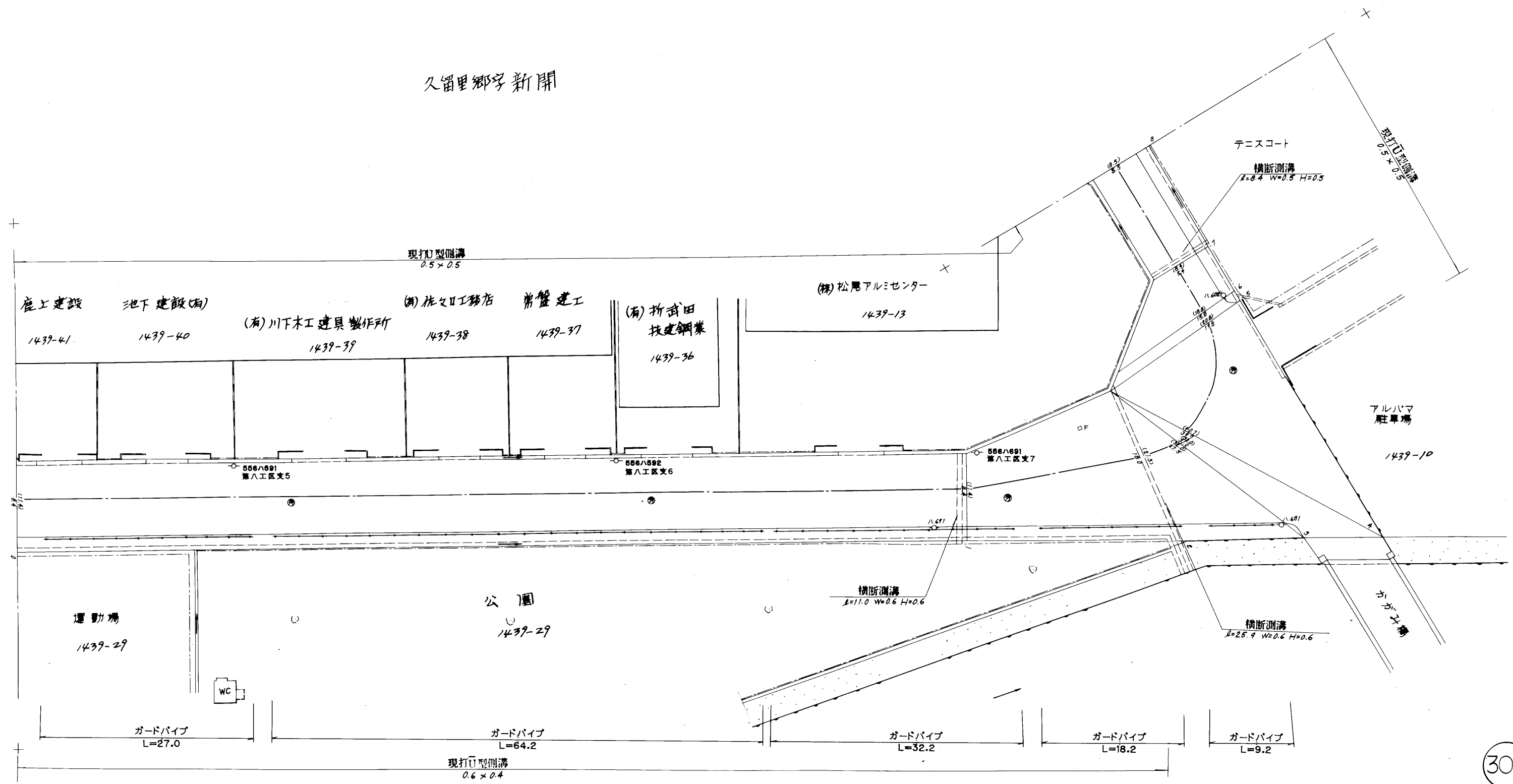
301

路線名	一般町道 八工区線		
図面番号	1	縮尺	1:500
作成年月日	昭和59年4月1日 平成12年3月31日		
作成者	扇精光株式会社		
時津町役場			

整理番号	区間長	車道巾員	路肩巾員	歩道巾員	待避所巾員	分離帯巾員	全巾員	路面種別	設計CBR	舗装年度	改良未改良	改良年度	備考
1	125.2	8.4 8.4	1.0 1.0	2.0 2.0			11.4 11.4	05			改		
2	23.1	8.4 18.0	1.0 1.0	2.0 2.0			11.4 21.9	"			"		
3	5.3	18.0 27.5	1.0 1.0	2.3 3.5			21.9 32.0	"			"		
4	1.8	37.7 37.7	1.0 1.0				40.7 40.7	"			"		
5	15.3	17.8 17.8	1.0 1.0				20.8 20.8	"			"		
6	1.5	18.8 18.8	1.0 1.0	2.0 2.0			20.8 20.8	"			"		
7	7.0	18.8 5.4	1.0 1.0	2.0 2.0			18.8 8.4	"			"		
8	15.4	5.4 5.5	1.0 1.0	2.0 2.0			8.4 8.5	"			"		
計	194.6												



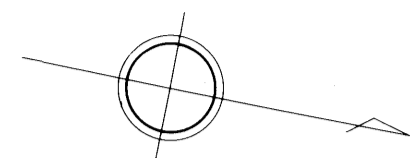
久留里郷字新開



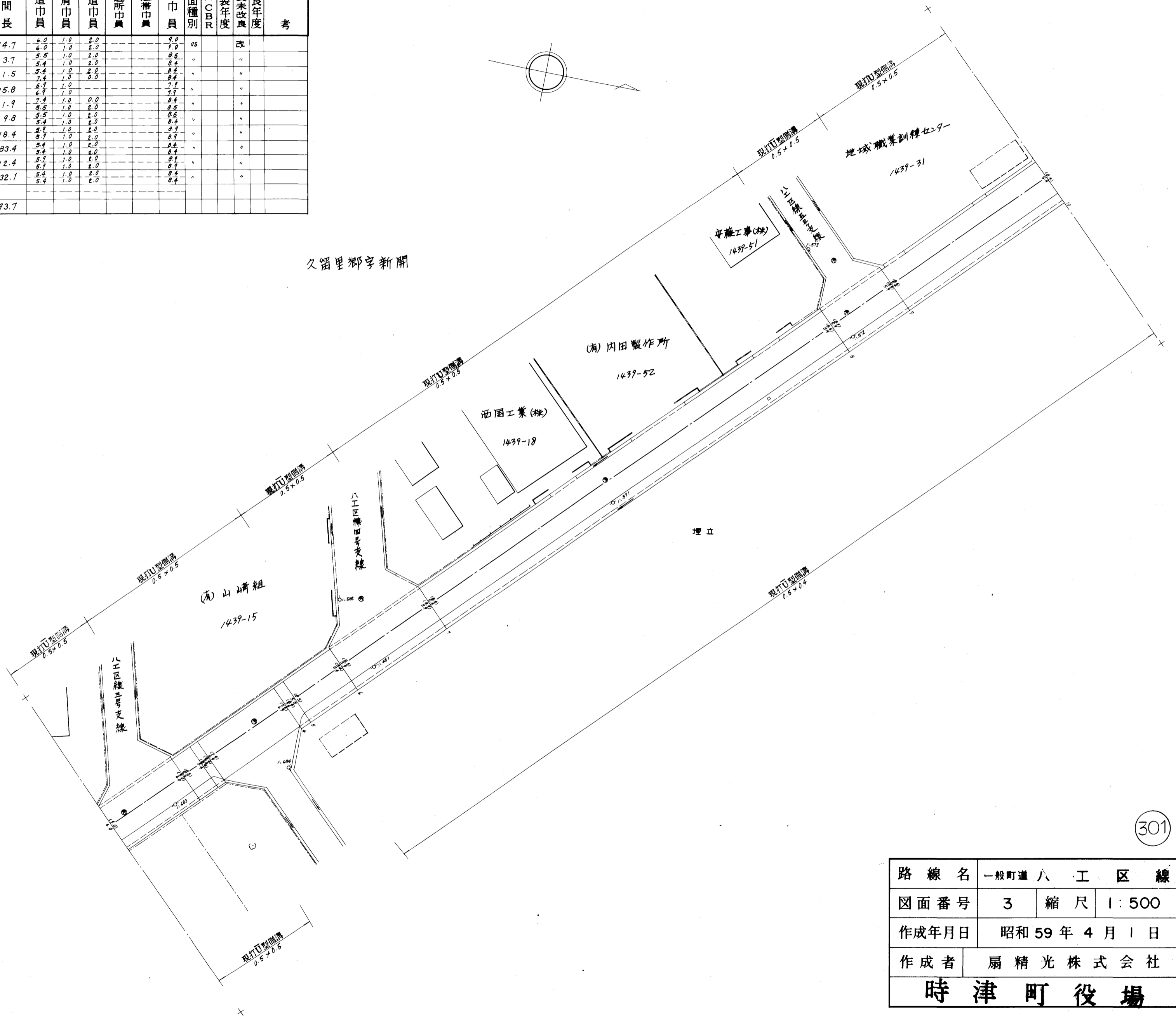
301

路線名	一般町道 八工区線		
図面番号	2	縮尺	1:500
作成年月日	昭和 59 年 4 月 1 日 平成 12 年 3 月 31 日		
作成者	扇精光株式会社		
時津町役場			

整理番号	区間長	車道巾員	路肩巾員	歩道巾員	待避所巾員	分離帯巾員	全巾員	路面種別	設計CBR	舗装年度	改良年度	改良未改良	備考
1	14.7	5.0 6.0	1.0 1.0	2.0 2.0			9.0 1.0	05				改	
2	3.7	5.5	1.0	2.0			8.5					"	
3	1.5	5.4	1.0	2.0			8.4					"	
4	15.8	7.4 8.7	1.0 1.0	0.0 0.0			7.4 8.7					"	
5	1.9	5.5	1.0	2.0			8.5					"	
6	9.8	5.4	1.0	2.0			8.4					"	
7	18.4	5.7 5.7	1.0 1.0	2.0 2.0			8.7 8.7					"	
8	83.4	5.4	1.0	2.0			8.4					"	
9	12.4	5.7	1.0	2.0			8.7					"	
10	32.1	5.4	1.0	2.0			8.4					"	
計	193.7												



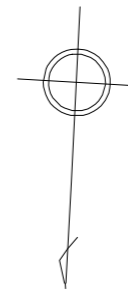
久留里郷字新開



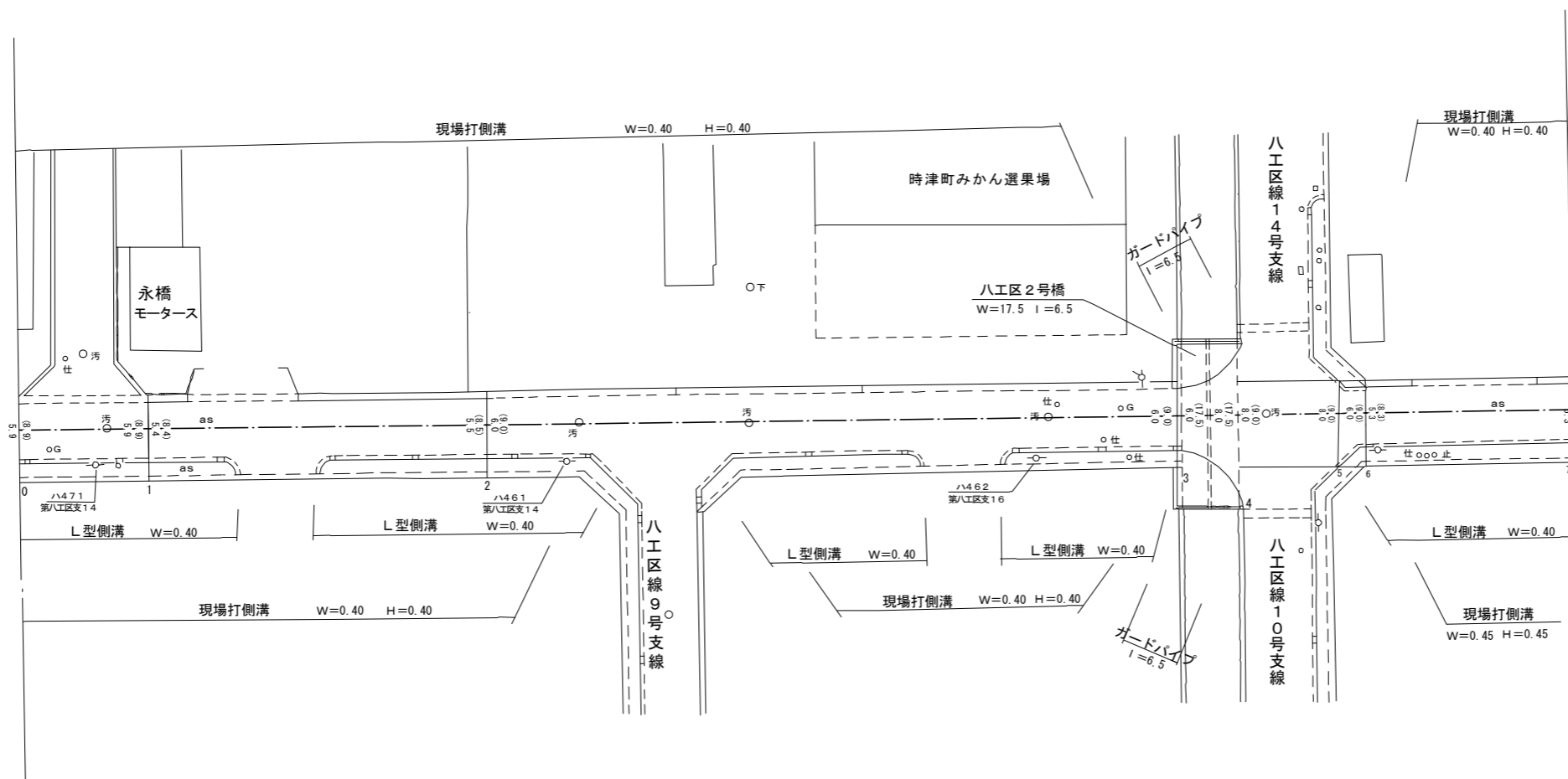
301

路線名	一般町道 八工区線		
図面番号	3	縮尺	1:500
作成年月日	昭和59年4月1日		
作成者	扇精光株式会社		
時津町役場			

整理番号	区間長	車道幅員	路肩幅員	歩道等幅員(右)	歩道等幅員(左)	待避所幅員	中央帯幅員	全幅員	路面種別	設計C/R	舗装年度	改良未改良	改良年度	備考
1	13.5	5.9	1.0	2.0				8.9	as			改		
2	35.8	5.4	1.0	2.0				8.4	"			"		
3	73.8	6.0	1.0	2.0				9.0	"			"		
4	6.5	6.0	11.5					17.5	"	2017		"		八工区2号橋 W=17.5 L=6.5
5	10.3	8.0	1.0					9.0	"			"		
6	3.0	8.0	1.0	0.0				9.0	"			"		
7	22.0	5.3	1.0	2.0				8.3	"			"		
計	164.9													



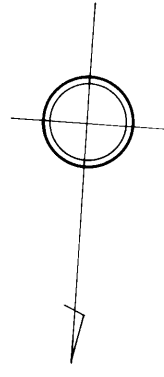
久留里郷新開



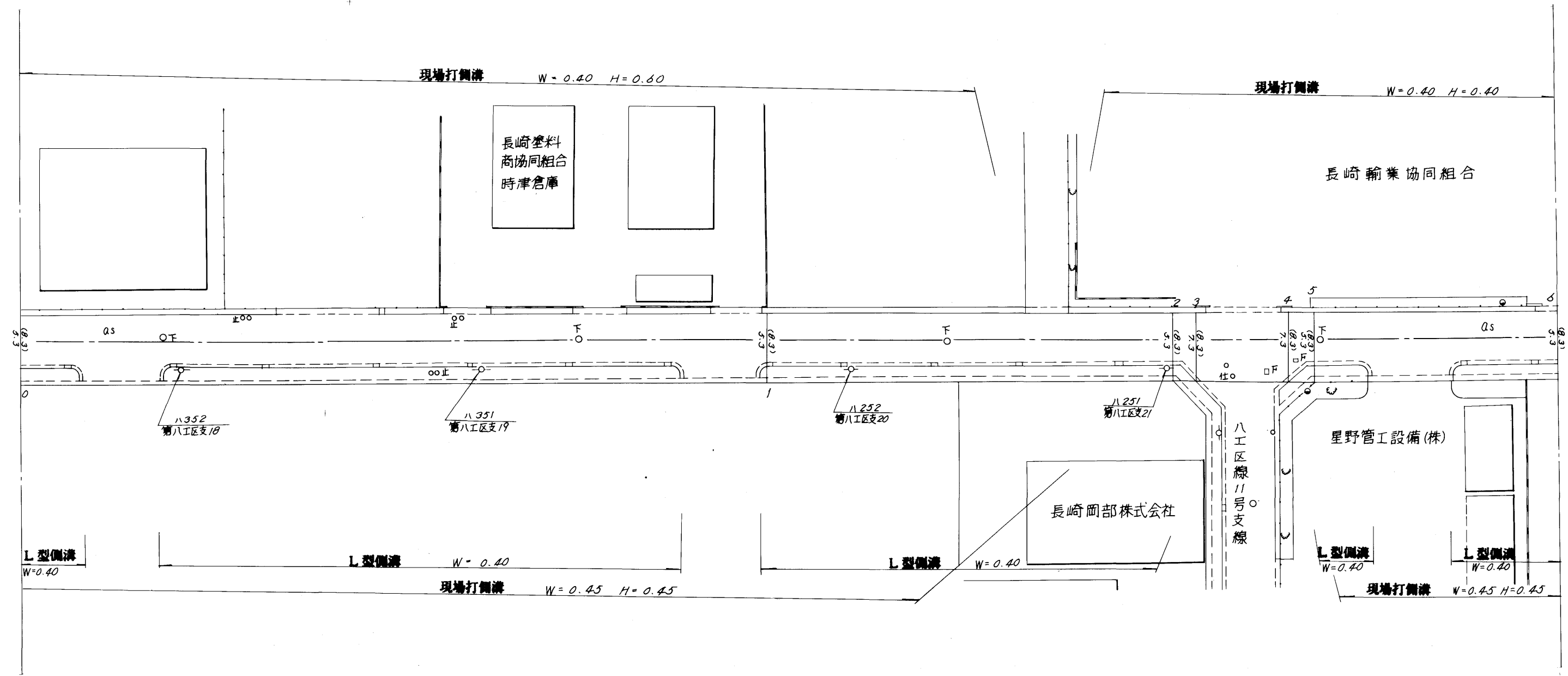
日並郷新開

路線名	一般町道 八工区線		
図面番号	4	縮尺	1:500
作成年月日	昭和63年3月30日 平成30年3月31日		
作成者	扇精光コンサルタンツ株式会社		
時津町役場			

整理番号	区間長	車道巾員	路肩巾員	歩道等巾員(右)	歩道等巾員(左)	待避所巾員	中央帯巾員	全巾員	路面種別	設計C/R	舗装年度	改良未改良	改良年度	備考
1	90.7	5.3	1.0	2.0				8.3	2s			敷		
2	49.3	5.3	1.0	2.0				8.3	"			"		
3	2.9	5.3	1.0	2.0				8.3	"			"		
4	11.1	7.3	1.0					8.3	"			"		
5	3.0	5.3	1.0	2.0				8.3	"			"		
6	29.5	5.3	1.0	2.0				8.3	"			"		
計	186.5													

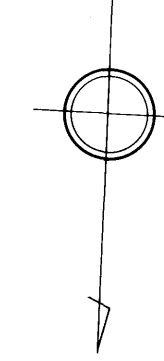


日並郷新開

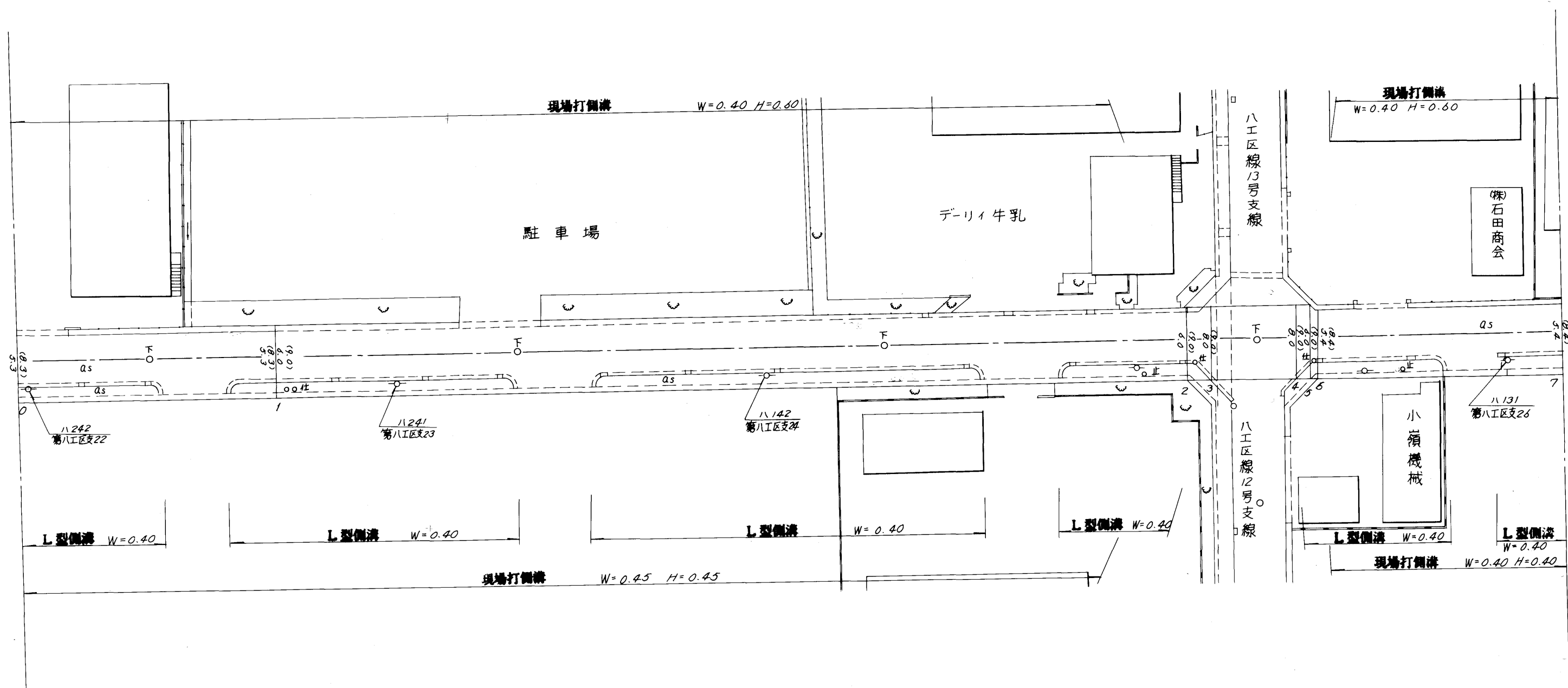


路線名	一般町道 八工区線		
図面番号	5	縮尺	1:500
作成年月日	昭和63年 3月 30日		
補正年月日	① 年 月 日	② 年 月 日	③ 年 月 日
作成者	扇精光株式会社		
時津町役場			

整理番号	区間長	車道巾員	路肩巾員	歩道等巾員(右)	歩道等巾員(左)	待避所巾員	中央帯巾員	全巾員	路面種別	設計C/B/R	舗装年度	改良未改良	改良年度	備考
1	31.6	5.3	1.0	2.0				8.3	as			改		
2	111.2	5.0	1.0	2.0				9.0	"			"		
3	3.1	5.0	1.0	2.0				8.0	"			"		
4	10.5	5.0	1.0	2.0				8.0	"			"		
5	1.7	5.0	1.0	2.0				8.0	"			"		
6	1.0	5.0	1.0	2.0				8.0	"			"		
7	29.8	5.4	1.0	2.0				8.4	"			"		
計	188.9													

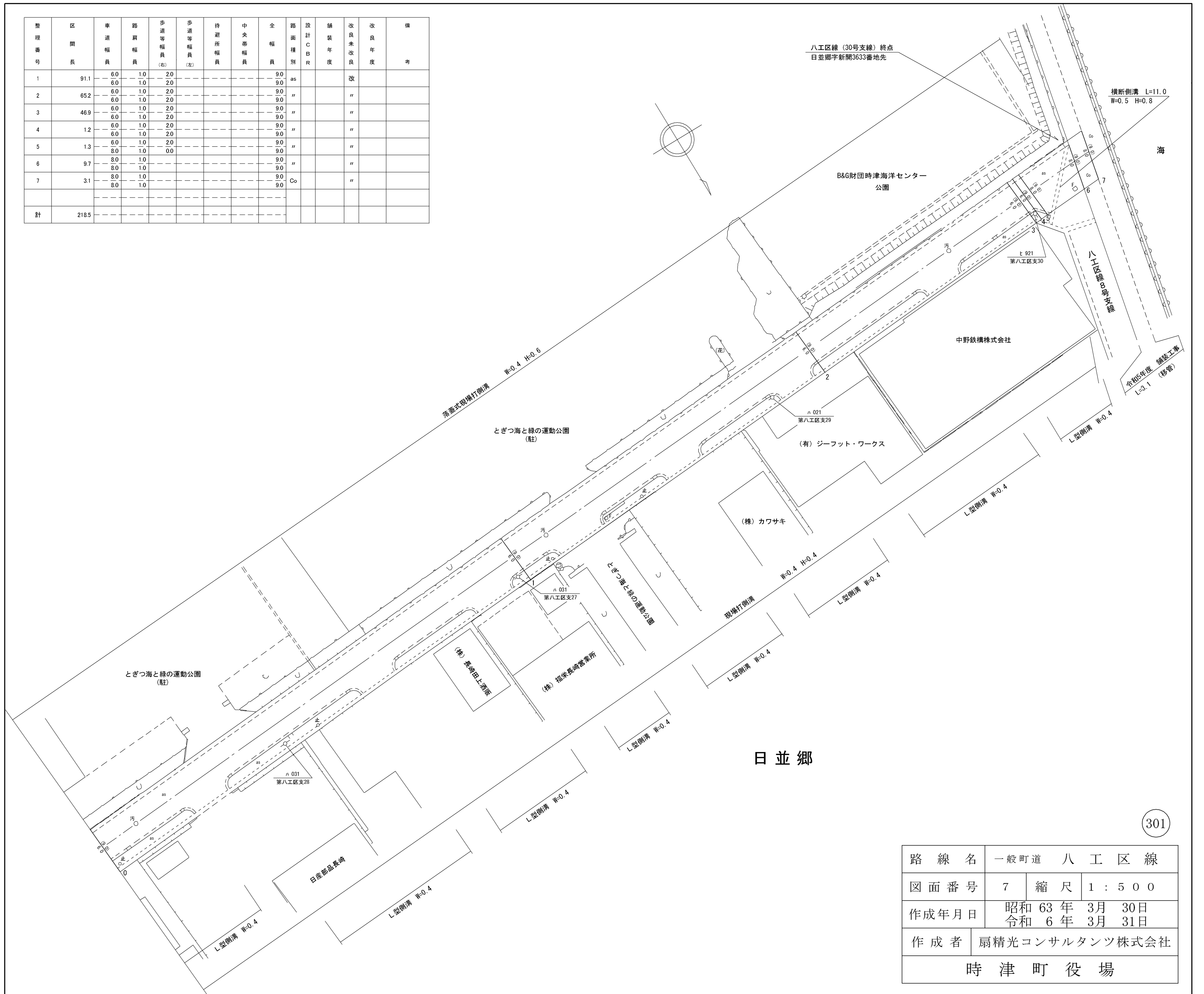


日並郷新開



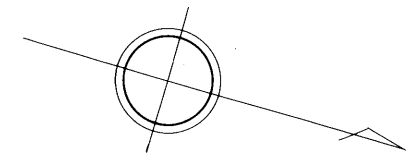
路線名	一般町道 八工区線		
図面番号	6	縮尺	1:500
作成年月日	昭和 63 年 3 月 30 日		
補正年月日	① 年 月 ② 年 月	③ 年 月 ④ 年 月	
作成者	扇精光株式会社		
時津町役場			

整理番号	区間長	車道幅員	路肩幅員	歩道等幅員(右)	歩道等幅員(左)	待避所幅員	中央帯幅員	全幅員	路面種別	設計C B R	舗装年度	改良未改良	改良年度	備考
1	91.1	6.0	1.0	2.0	2.0			9.0	as			改		
2	65.2	6.0	1.0	2.0	2.0			9.0	"			"		
3	46.9	6.0	1.0	2.0	2.0			9.0	"			"		
4	1.2	6.0	1.0	2.0	2.0			9.0	"			"		
5	1.3	6.0	1.0	2.0	0.0			9.0	"			"		
6	9.7	8.0	1.0					9.0	"			"		
7	3.1	8.0	1.0					9.0	Co			"		
計	218.5													

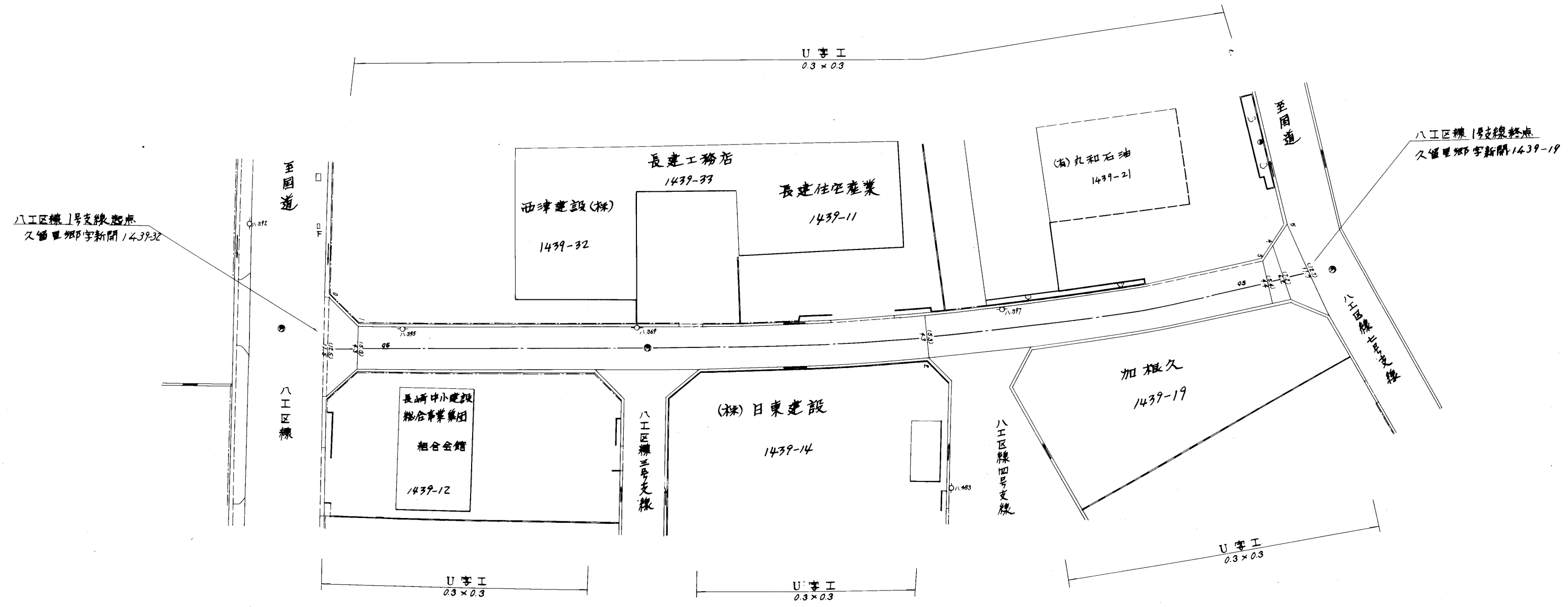


路線名	一般町道 八工区線		
図面番号	7	縮尺	1 : 500
作成年月日	昭和 63 年 3 月 30 日 令和 6 年 3 月 31 日		
作成者	扇精光コンサルタンツ株式会社		
時津町役場			

整理番号	区間長	車道巾員	路肩巾員	歩道巾員	待避所巾員	分離帯巾員	全巾員	路面種別	設計C/B/R	舗装年度	改良未改良	改良年度	備考
1	3.7	11.5 4.3	1.0 1.0				12.5 5.3	05			改		
2	71.4	4.3 4.3	1.0 1.0				5.3 5.3	"			"		
3	43.3	4.4 4.4	1.0 1.0				5.4 5.4	"			"		
4	2.1	6.2 6.2	1.0 1.0				7.2 7.2	"			"		
5	3.1	11.7 11.7	1.0 1.0				12.7 12.7	"			"		
計	123.6												



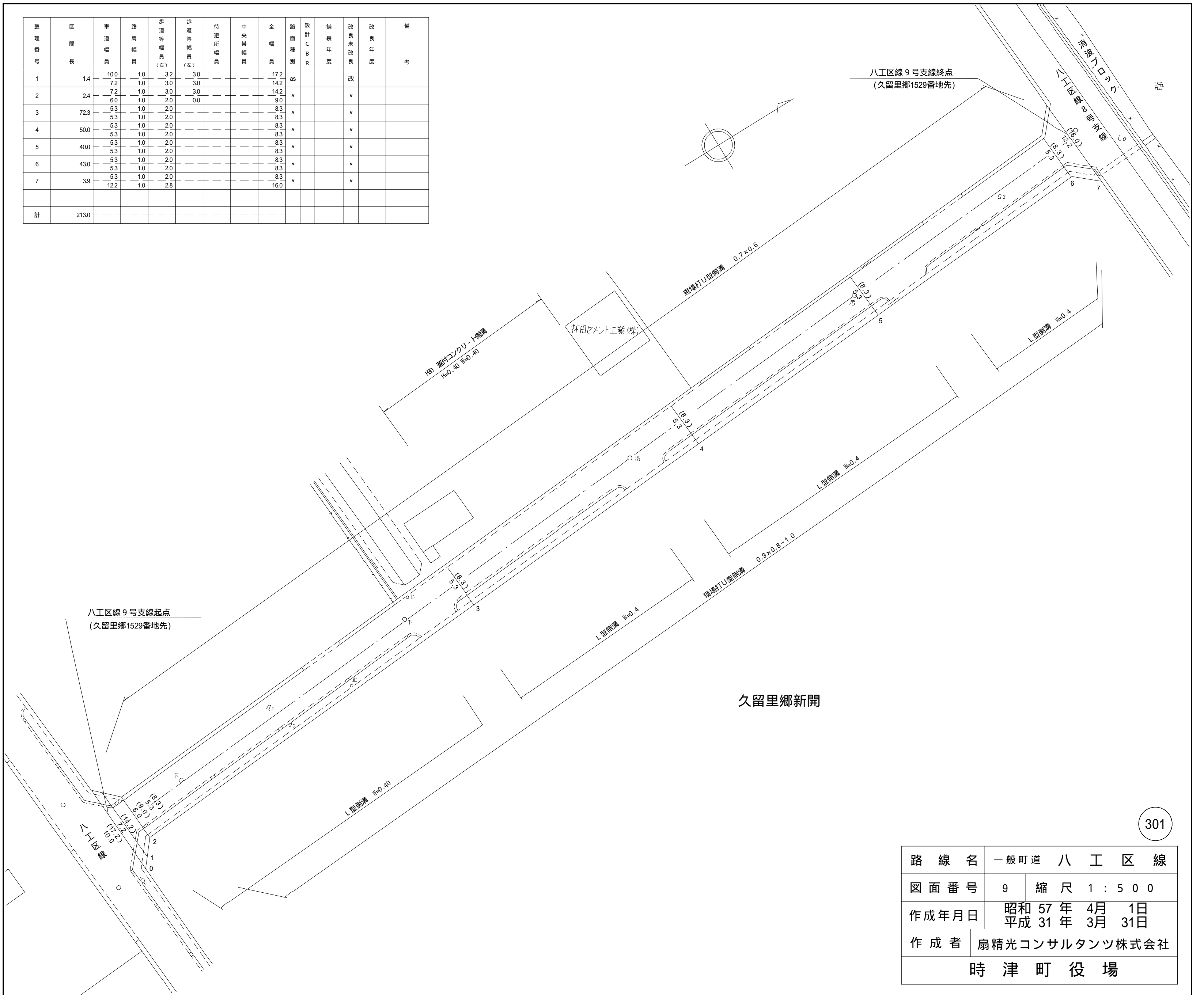
久留里郷字新開



301

路線名	一般町道 八工区線		
図面番号	8-1 11	縮尺	1:500
作成年月日	昭和59年4月1日		
作成者	扇精光株式会社		
時津町役場			

整理番号	区間長	車道幅員	路肩幅員	歩道等幅員 (右)	歩道等幅員 (左)	待避所幅員	中央帯幅員	全幅員	路面種別	設計C B R	舗装年度	改良未改良	改良年度	備考
1	1.4	10.0	1.0	3.2	3.0			17.2	BS			改		
2	2.4	7.2	1.0	3.0	3.0			14.2	"			"		
3	72.3	6.0	1.0	2.0	0.0			9.0	"			"		
4	50.0	5.3	1.0	2.0				8.3	"			"		
5	40.0	5.3	1.0	2.0				8.3	"			"		
6	43.0	5.3	1.0	2.0				8.3	"			"		
7	3.9	5.3	1.0	2.0				8.3	"			"		
		12.2	1.0	2.8				16.0						
計	213.0													

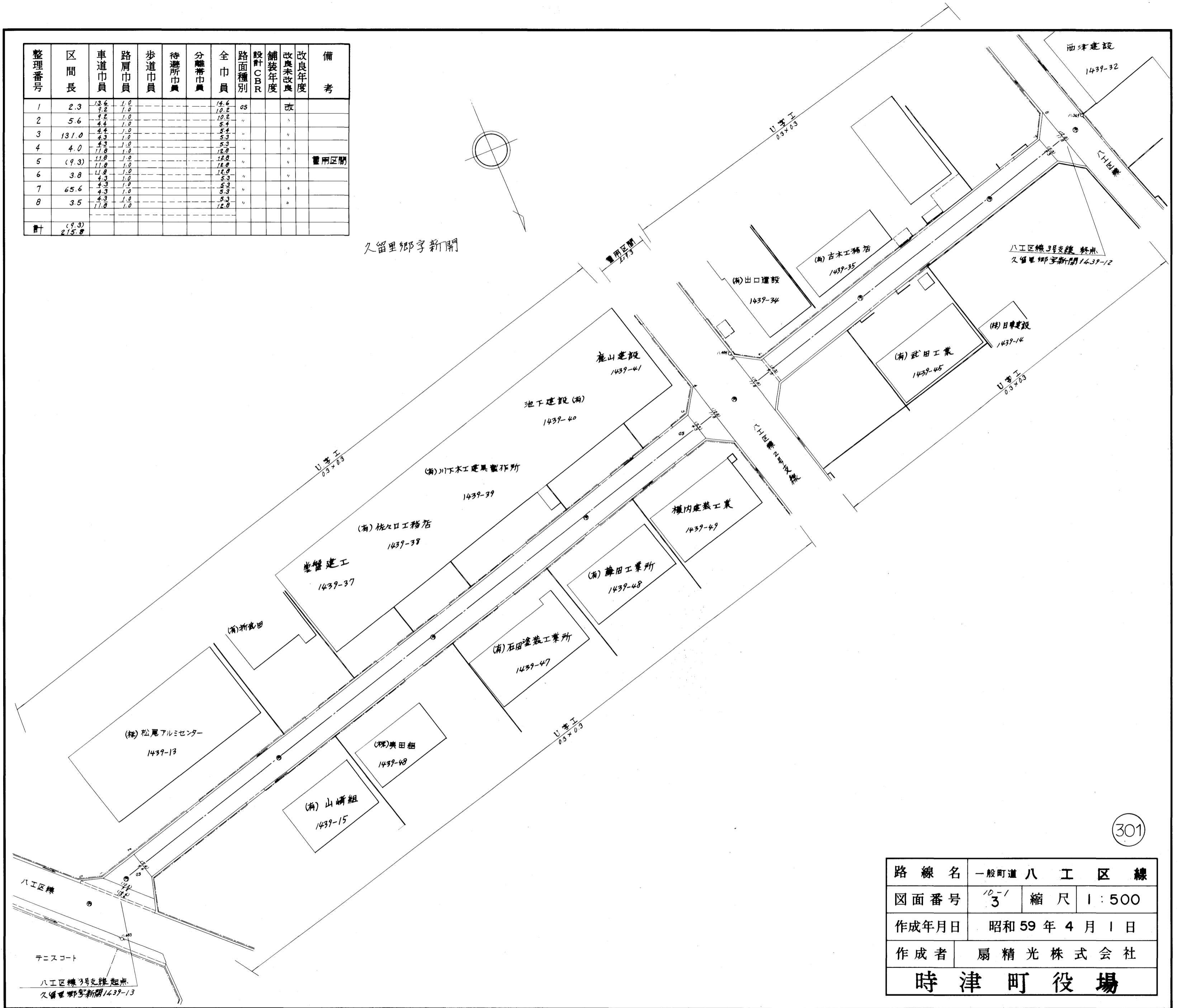


301

路線名	一般町道 八工区線		
図面番号	9	縮尺	1 : 500
作成年月日	昭和 57年 4月 1日 平成 31年 3月 31日		
作成者	扇精光コンサルタンツ株式会社		
時津町役場			

整理番号	区間長	車道巾員	路肩巾員	歩道巾員	待避所巾員	分離帯巾員	全巾員	路面種別	設計CBR	舗装年度	改良未改良	改良年度	備考
1	2.3	3.6 3.2	1.0 1.0				14.6 10.2	05			改		
2	5.6	9.2 4.4	1.0 1.0				10.2 5.4	"			"		
3	131.0	4.4 4.3	1.0 1.0				5.4 5.3	"			"		
4	4.0	4.3 11.0	1.0 1.0				5.3 12.0	"			"		
5	(9.3)	11.0 11.0	1.0 1.0				12.0 12.0	"			"		重用区間
6	3.8	11.0 4.3	1.0 1.0				12.0 5.3	"			"		
7	65.6	4.3 4.3	1.0 1.0				5.3 5.3	"			"		
8	3.5	4.3 11.0	1.0 1.0				5.3 12.0	"			"		
計	(9.3)	215.0											

久留里郷字新開

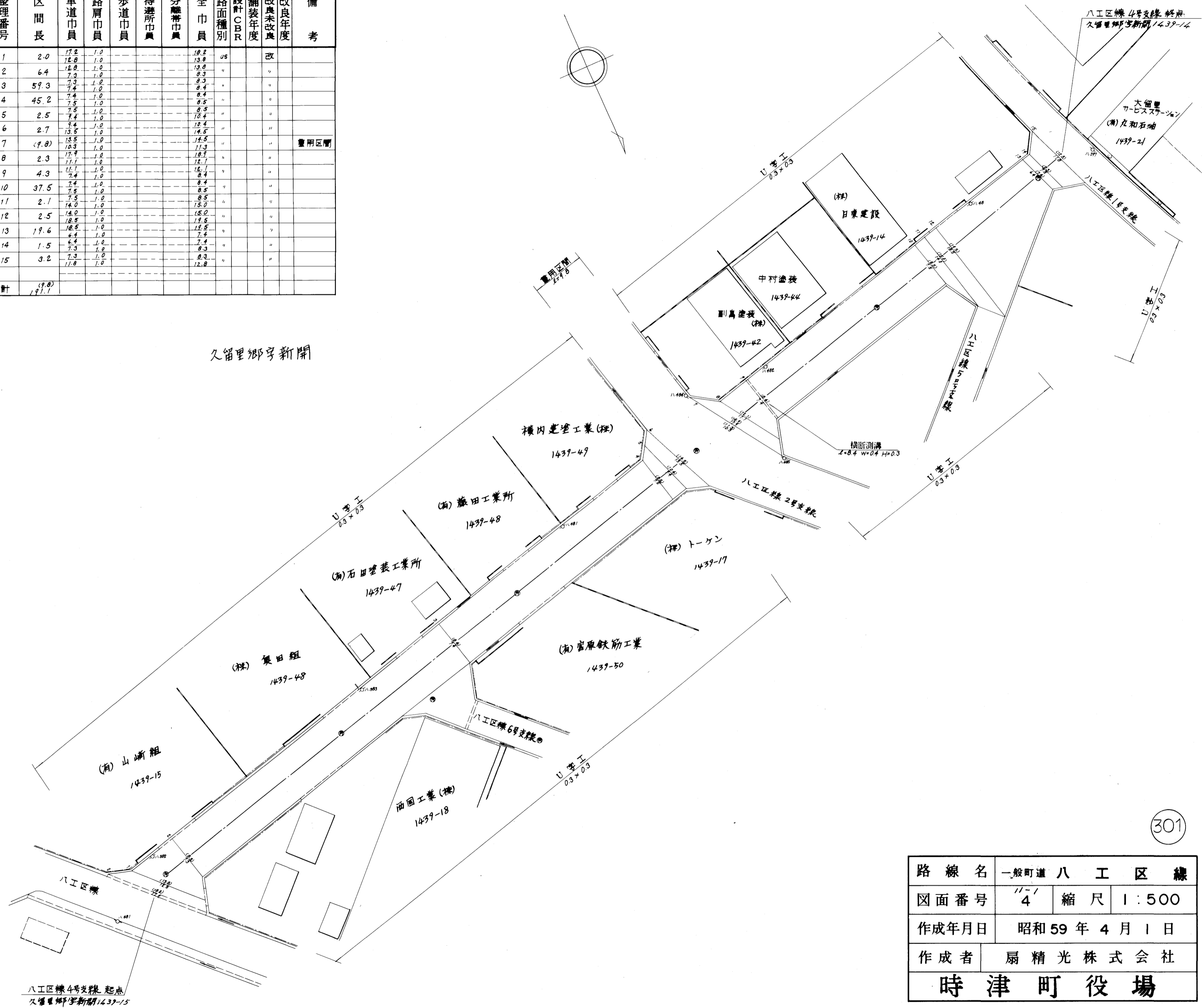


301

路線名	一般町道 八工区線		
図面番号	10-1	縮尺	1:500
作成年月日	昭和59年4月1日		
作成者	扇精光株式会社		
時津町役場			

整理番号	区間長	車道巾員	路肩巾員	歩道巾員	待避所巾員	分離帯巾員	全巾員	路面種別	設計CBR	舗装年度	改良未改良	改良年度	備考
1	2.0	17.2	1.0				18.2	05				改	
2	6.4	12.0	1.0				13.0	"				"	
3	59.3	7.3	1.0				8.3	"				"	
4	45.2	7.4	1.0				8.4	"				"	
5	2.5	7.5	1.0				8.5	"				"	
6	2.7	7.4	1.0				8.4	"				"	
7	(9.8)	13.5	1.0				14.5	"				"	重開区間
8	2.3	17.9	1.0				18.9	"				"	
9	4.3	17.1	1.0				18.1	"				"	
10	37.5	12.7	1.0				13.7	"				"	
11	2.1	7.4	1.0				8.4	"				"	
12	2.5	7.5	1.0				8.5	"				"	
13	19.6	14.0	1.0				15.0	"				"	
14	1.5	12.5	1.0				13.5	"				"	
15	3.2	6.4	1.0				7.4	"				"	
計	(9.8)	141.1					151.1						

久留里郷字新開

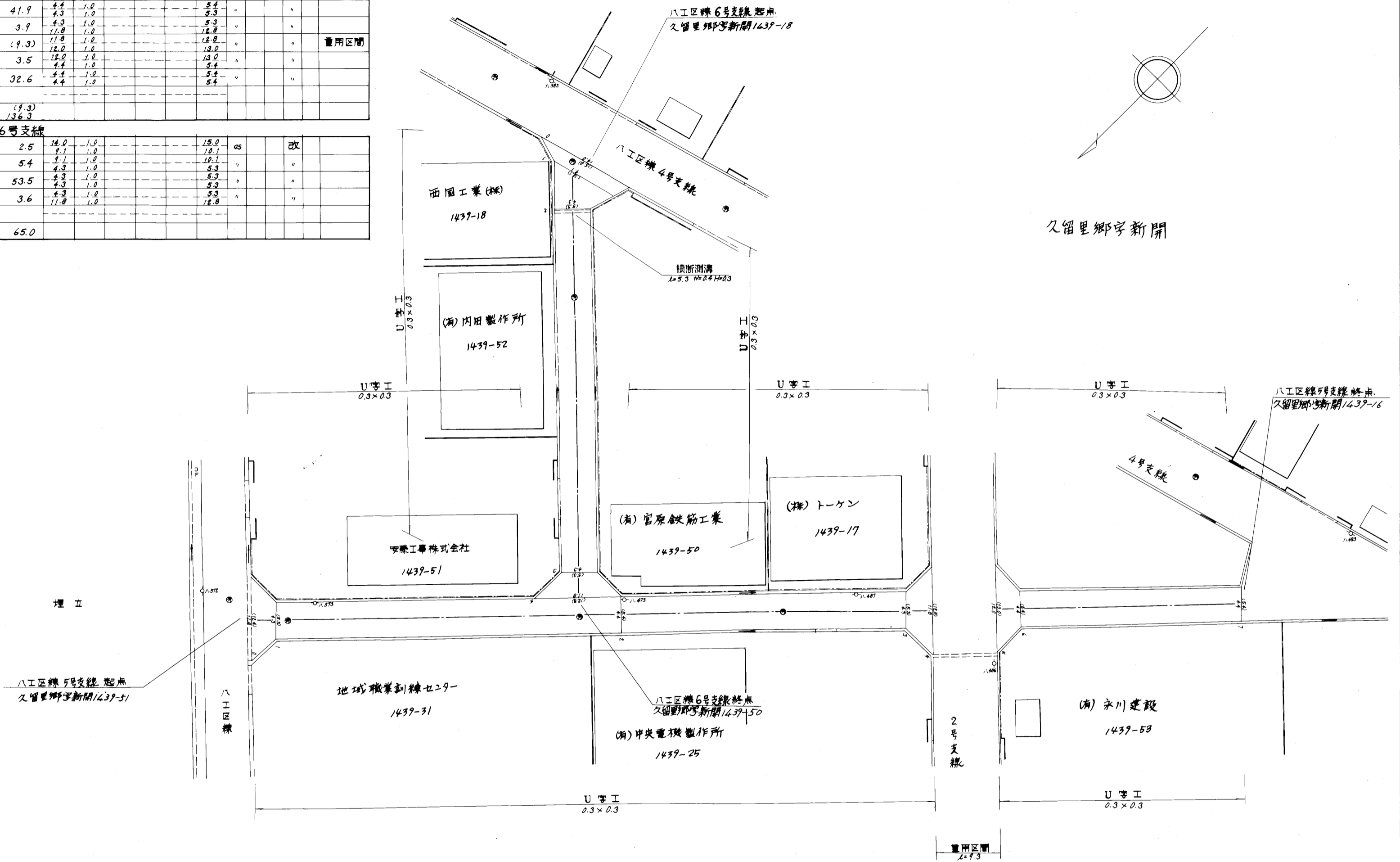


301

路線名	一般町道 八工区線		
図面番号	4	縮尺	1:500
作成年月日	昭和59年4月1日		
作成者	扇精光株式会社		
時津町役場			

整理番号	区間長	車道巾員	路肩巾員	歩道巾員	待避所巾員	分離帯巾員	全巾員	路面種別	設計CBR	舗装年度	改良未改良	改良年度	備考
1	3.6	11.4	1.0				12.4	05			改		
2	50.8	4.3	1.0				5.3	"			"		
3	41.9	4.4	1.0				5.4	"			"		
4	3.9	4.0	1.0				5.0	"			"		
5	(9.3)	11.0	1.0				12.0	"			"		重用区間
6	3.5	12.0	1.0				13.0	"			"		
7	32.6	4.4	1.0				5.4	"			"		
計	(9.3)	136.3											

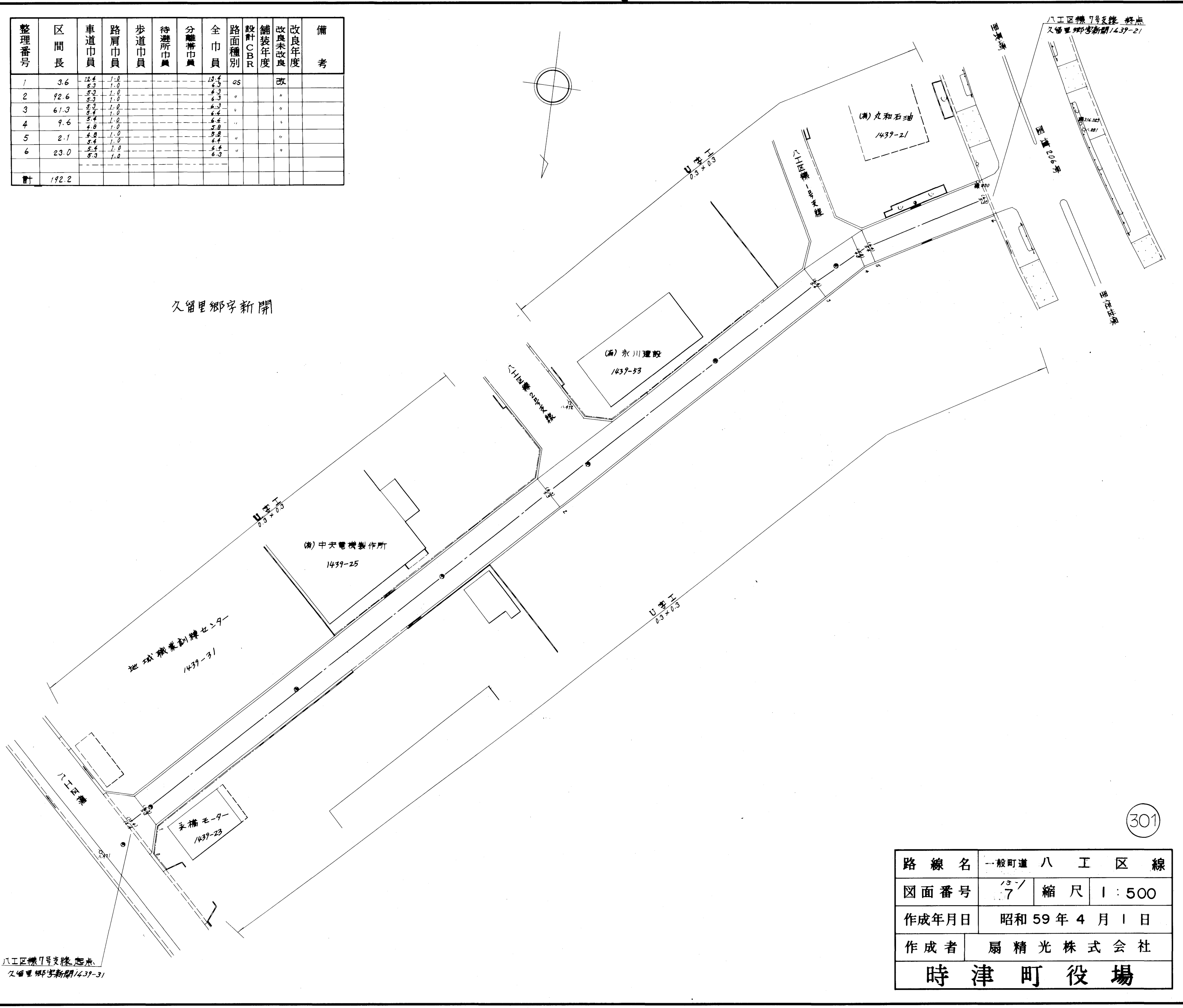
6号支線													
1	2.5	14.0	1.0				15.0	05			改		
2	5.4	9.1	1.0				10.1	"			"		
3	53.5	4.3	1.0				5.3	"			"		
4	3.6	4.3	1.0				5.3	"			"		
計	65.0												



301

路線名	一般町道 八工区線		
図面番号	5 6	縮尺	1:500
作成年月日	昭和59年4月1日		
作成者	扇精光株式会社		
時津町役場			

整理番号	区間長	車道巾員	路肩巾員	歩道巾員	待避所巾員	分離帯巾員	全巾員	路面種別	設計C/B/R	舗装年度	改良未改良	改良年度	備考
1	3.6	12.4	1.0				13.4	OS			改		
2	92.6	5.3	1.0				6.3	"			"		
3	61.3	5.4	1.0				6.4	"			"		
4	9.6	4.8	1.0				5.8	"			"		
5	2.1	4.8	1.0				5.8	"			"		
6	23.0	5.4	1.0				6.4	"			"		
計	192.2												



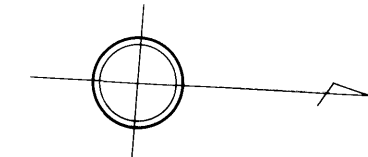
路線名	一般町道 八工区線		
図面番号	13/7	縮尺	1:500
作成年月日	昭和59年4月1日		
作成者	扇精光株式会社		
時津町役場			

301

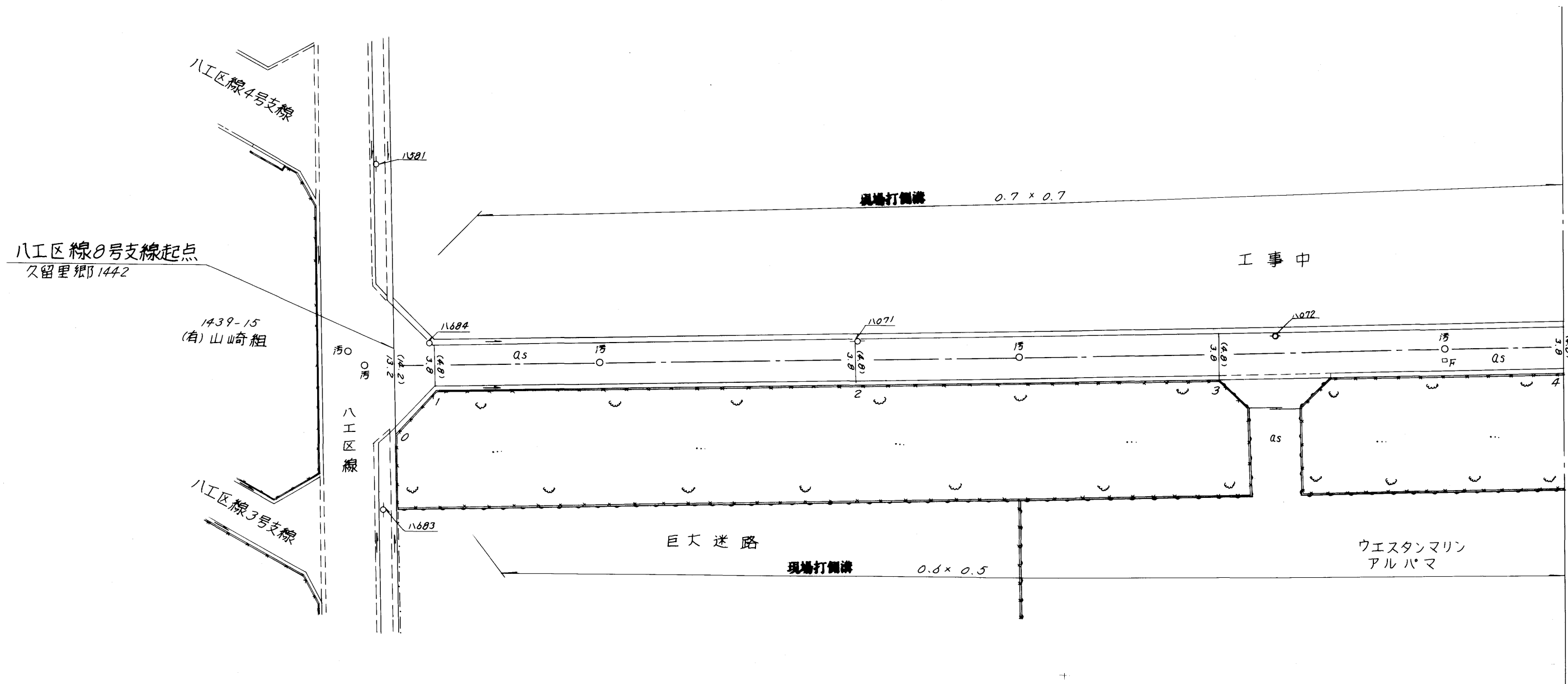
八工区線7号支線 起点
久留里郷字新開1439-31

八工区線7号支線 終点
久留里郷字新開1439-21

整理番号	区間長	車道巾員	路肩巾員	歩道等巾員(右)	歩道等巾員(左)	待避所巾員	中央帯巾員	全巾員	路面種別	設計C/B/R	舗装年度	改良未改良	改良年度	備考
1	4.7	3.2	1.0					4.2	Q5			改		
2	50.0	3.0	1.0					4.0	"			"		
3	43.0	3.0	1.0					4.0	"			"		
4	40.9	3.0	1.0					4.0	"			"		
計	138.6													



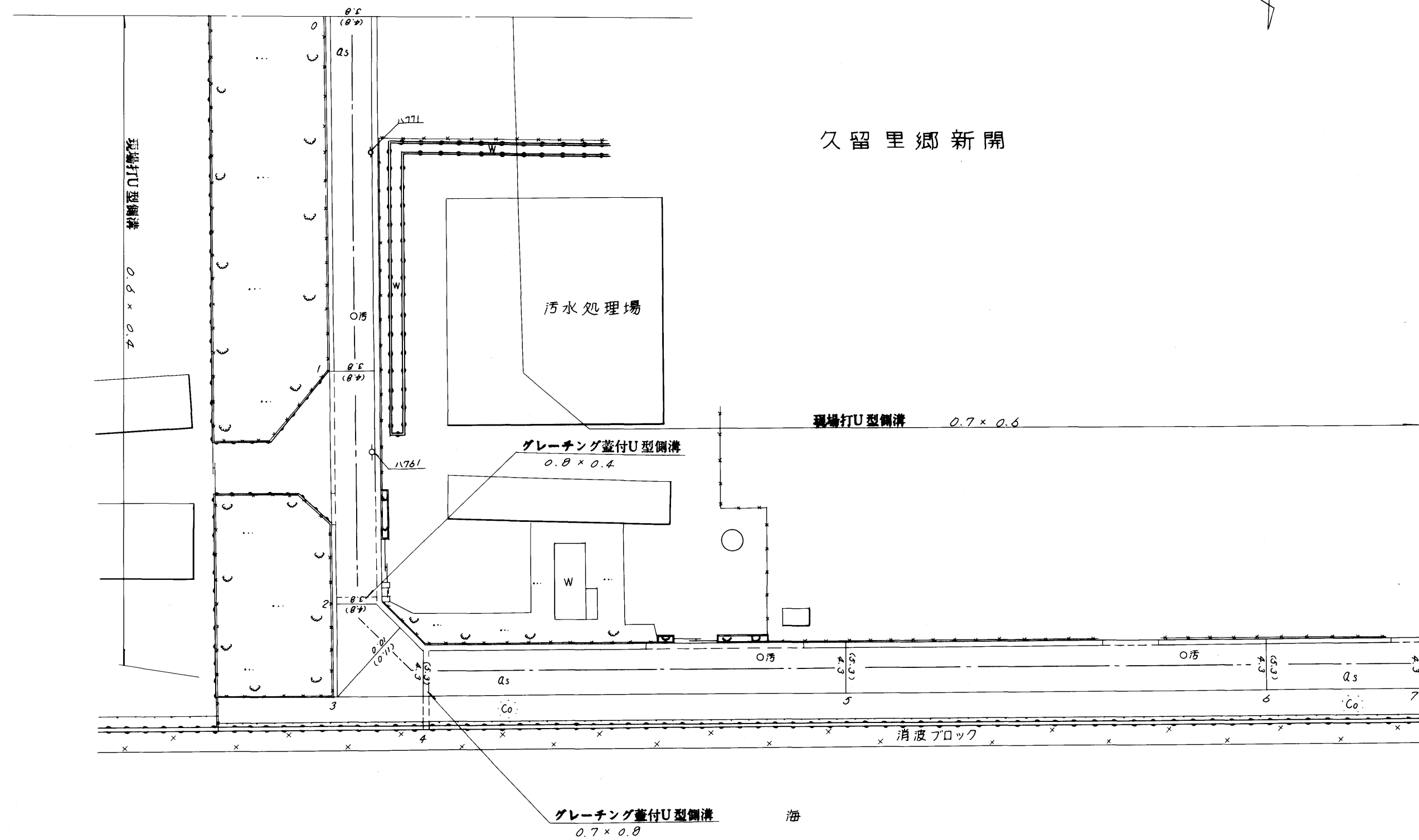
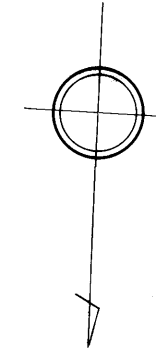
久留里郷新開



301

路線名	一般町道 八工区線		
図面番号	8-1	縮尺	1:500
作成年月日	昭和63年 3月 30日		
補正年月日	① 年 月 ② 年 月	③ 年 月 ④ 年 月	
作成者	扇精光株式会社		
時津町役場			

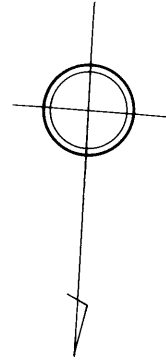
整理番号	区間長	車道巾員	路肩巾員	歩道等巾員(右)	歩道等巾員(左)	待避所巾員	中央帯巾員	全巾員	路面種別	設計C/R	舗装年度	改良未改良	改良年度	備考
1	42.1	3.8	1.0					4.8	Qs			改		
2	27.6	3.8	1.0					4.8	"			"		
3	8.3	3.8	1.0					4.8	"			"		
4	5.8	4.3	1.0					5.3	"			"		
5	50.3	4.3	1.0					5.3	"			"		
6	50.0	4.3	1.0					5.3	"			"		
7	18.3	4.3	1.0					5.3	"			"		
計	200.4													



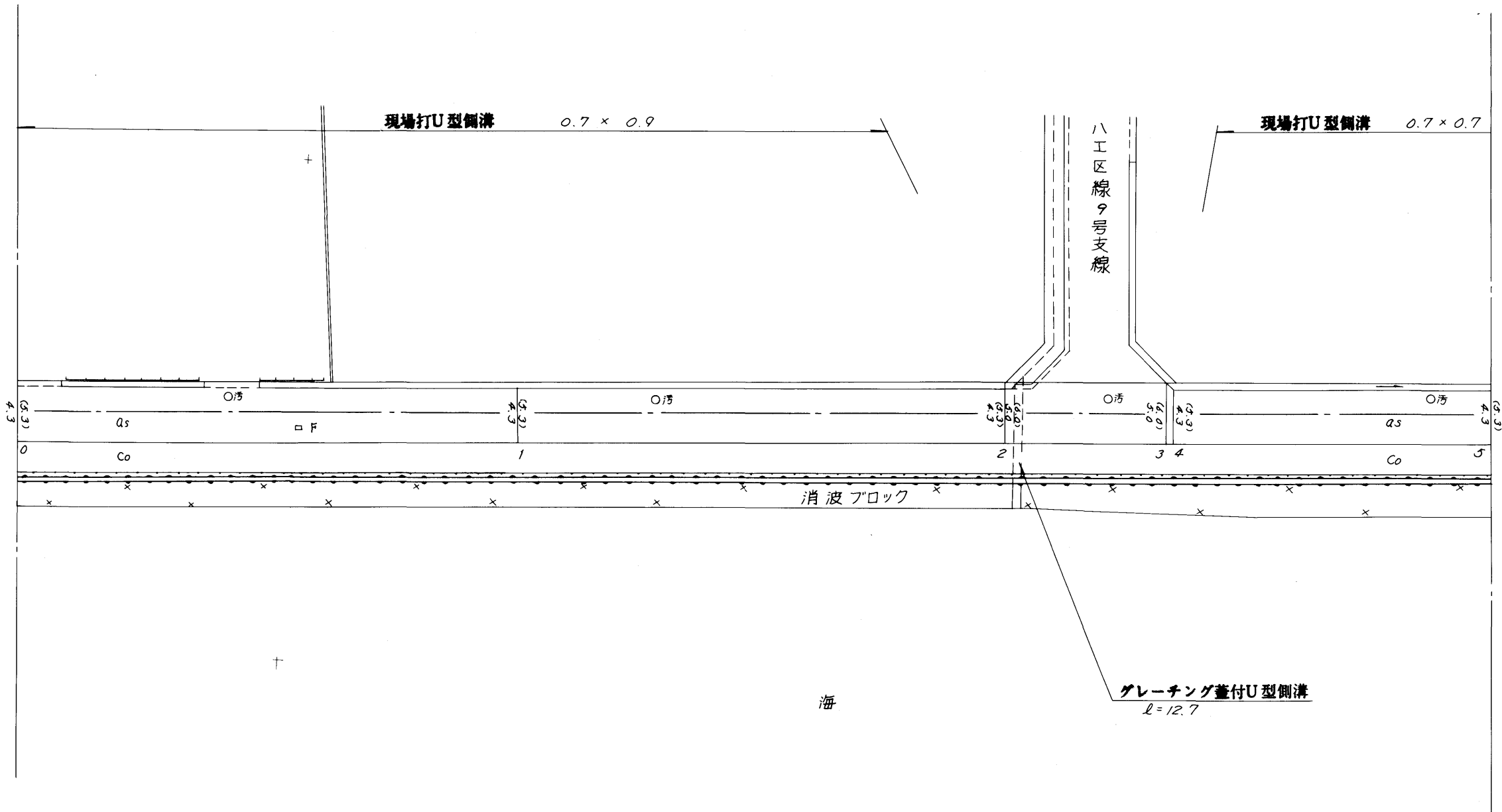
301

路線名	一般道 八工区線		
図面番号	8-2	縮尺	1:500
作成年月日	昭和63年 3月 30日		
補正年月日	①年 月 ②年 月	③年 月 ④年 月	
作成者	扇精光株式会社		
時津町役場			

整理番号	区間長	車道巾員	路肩巾員	歩道等巾員(右)	歩道等巾員(左)	待避所巾員	中央帯巾員	全巾員	路面種別	設計C/R	舗装年度	改良未改良	改良年度	備考
1	50.0	4.3	1.0					5.3	OS			改		
2	48.7	4.3	1.0					5.3	"			"		
3	18.0	3.0	1.0					4.0	"			"		
4	0.8	4.3	1.0					5.3	"			"		
5	31.6	4.3	1.0					5.3	"			"		
計	147.1													



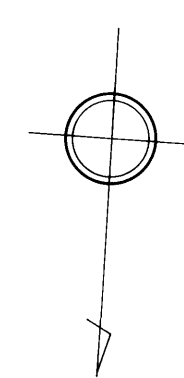
日並郷新開




301

路線名	一般町道 八工区線		
図面番号	8-3	縮尺	1:500
作成年月日	昭和63年 3月 30日		
補正年月日	①年 月 日	②年 月 日	③年 月 日
作成者	扇精光株式会社		
時津町役場			

整理番号	区間長	車道巾員	路肩巾員	歩道等巾員(右)	歩道等巾員(左)	待避所巾員	中央帯巾員	全巾員	路面種別	設計C/B/R	舗装年度	改良未改良	改良年度	備考
1	14.9	4.3	1.0					5.3	as			改		
2	6.5	4.3	3.4					7.7	"			"		橋 W=9.7 L=6.5
3	14.3	5.0	1.0					6.0	"			"		
4	49.1	4.2	1.0					5.2	"			"		
5	50.0	4.2	1.0					5.2	"			"		
6	30.8	4.2	1.0					5.2	"			"		
計	165.6													



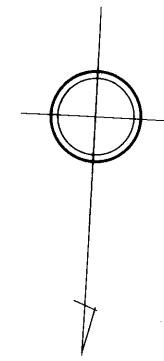
日並郷新開



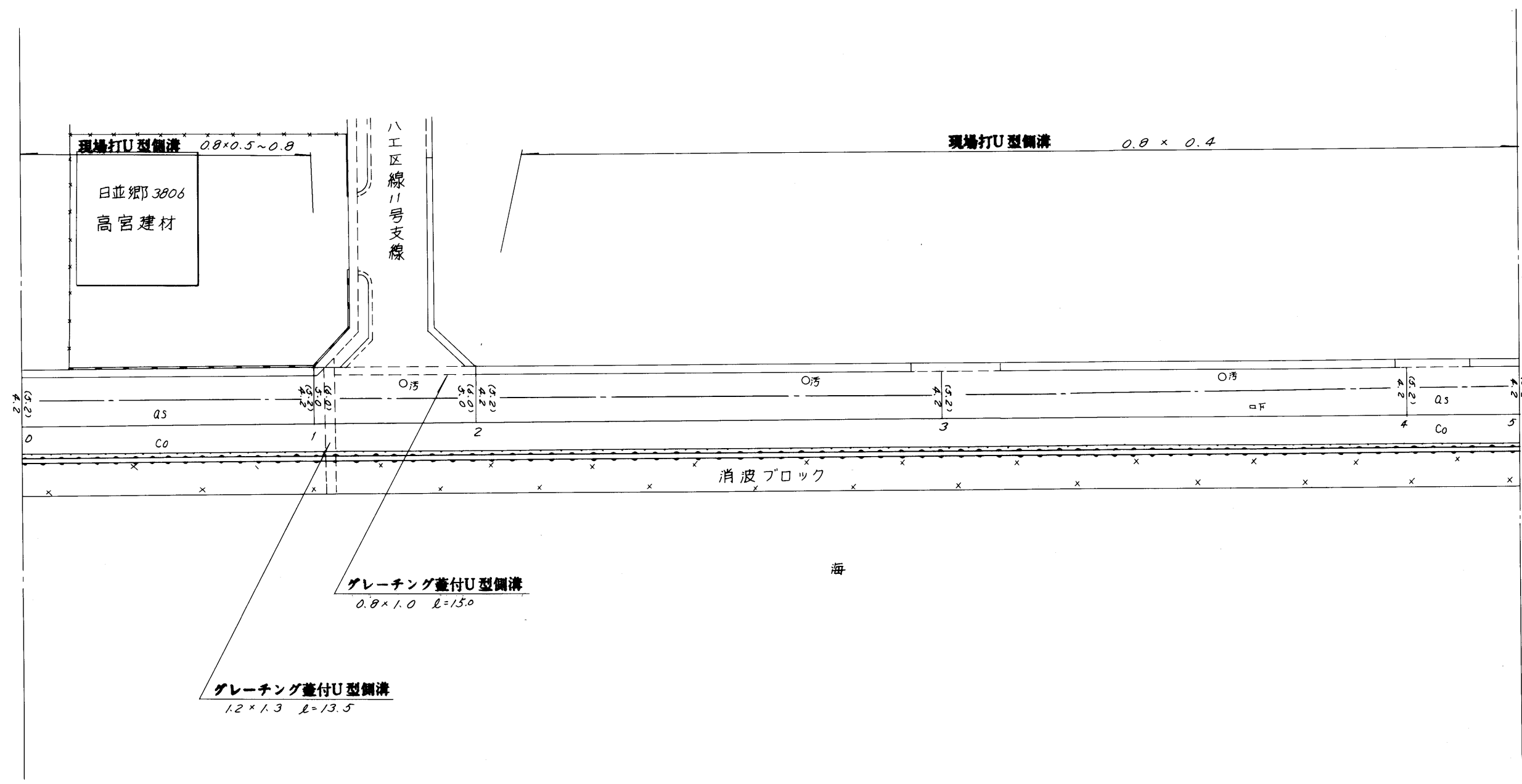
301

路線名	一般町道 八工区線		
図面番号	8-4	縮尺	1:500
作成年月日	昭和 63 年 3 月 30 日		
補正年月日	① 年 月 ② 年 月	③ 年 月 ④ 年 月	
作成者	扇精光株式会社		
時津町役場			

整理番号	区間長	車道巾員	路肩巾員	歩道等巾員(右)	歩道等巾員(左)	待避所巾員	中央帯巾員	全巾員	路面種別	設計C/R	舗装年度	改良未改良	改良年度	備考
1	31.4	4.2	1.0					5.2	Q5			改		
2	17.4	4.2	1.0					5.2	"			"		
3	50.0	4.2	1.0					5.2	"			"		
4	50.0	4.2	1.0					5.2	"			"		
5	12.2	4.2	1.0					5.2	"			"		
計	161.0													



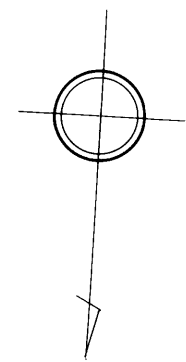
日並郷新開



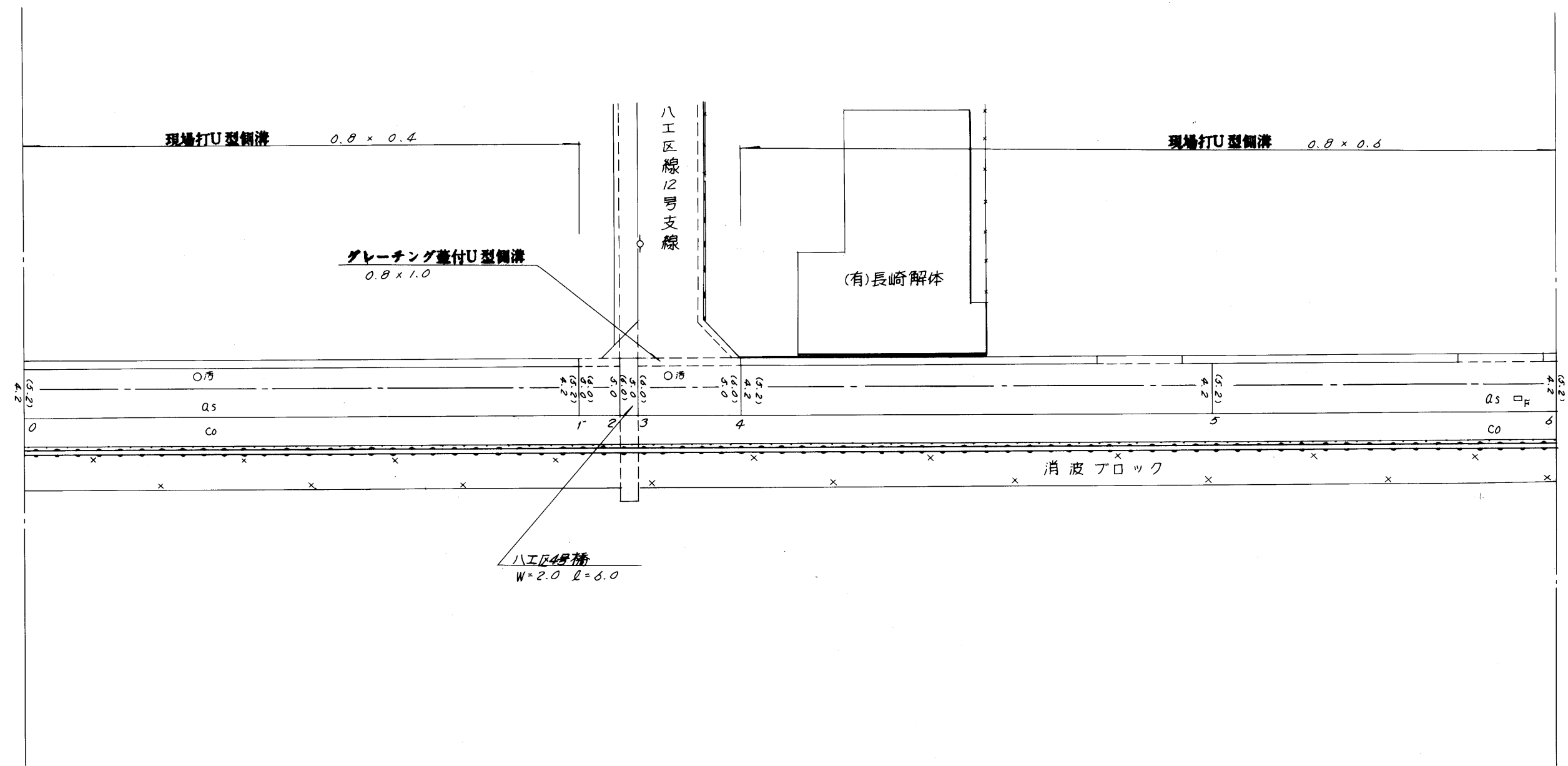
301

路線名	一般町道 八工区線		
図面番号	8-5	縮尺	1:500
作成年月日	昭和 63年 3月 30日		
補正年月日	① 年 月 日	② 年 月 日	③ 年 月 日
作成者	扇精光株式会社		
時津町役場			

整理番号	区間長	車道巾員	路肩巾員	歩道帯巾員(右)	歩道帯巾員(左)	待避所巾員	中央帯巾員	全巾員	路面種別	設計C/R	舗装年度	改良未改良	改良年度	備考
1	58.7	4.2	1.0					5.2	As			改		
2	4.3	5.0	1.0					6.0	"			"		
3	2.0	5.0	1.0					6.0	"			"		橋 W=2.0 L=6.0
4	11.0	5.0	1.0					6.0	"			"		
5	50.0	4.2	1.0					5.2	"			"		
6	36.5	4.2	1.0					5.2	"			"		
計	162.5													



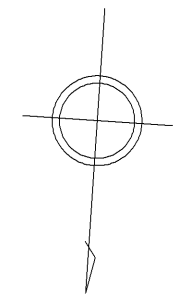
日並郷新開



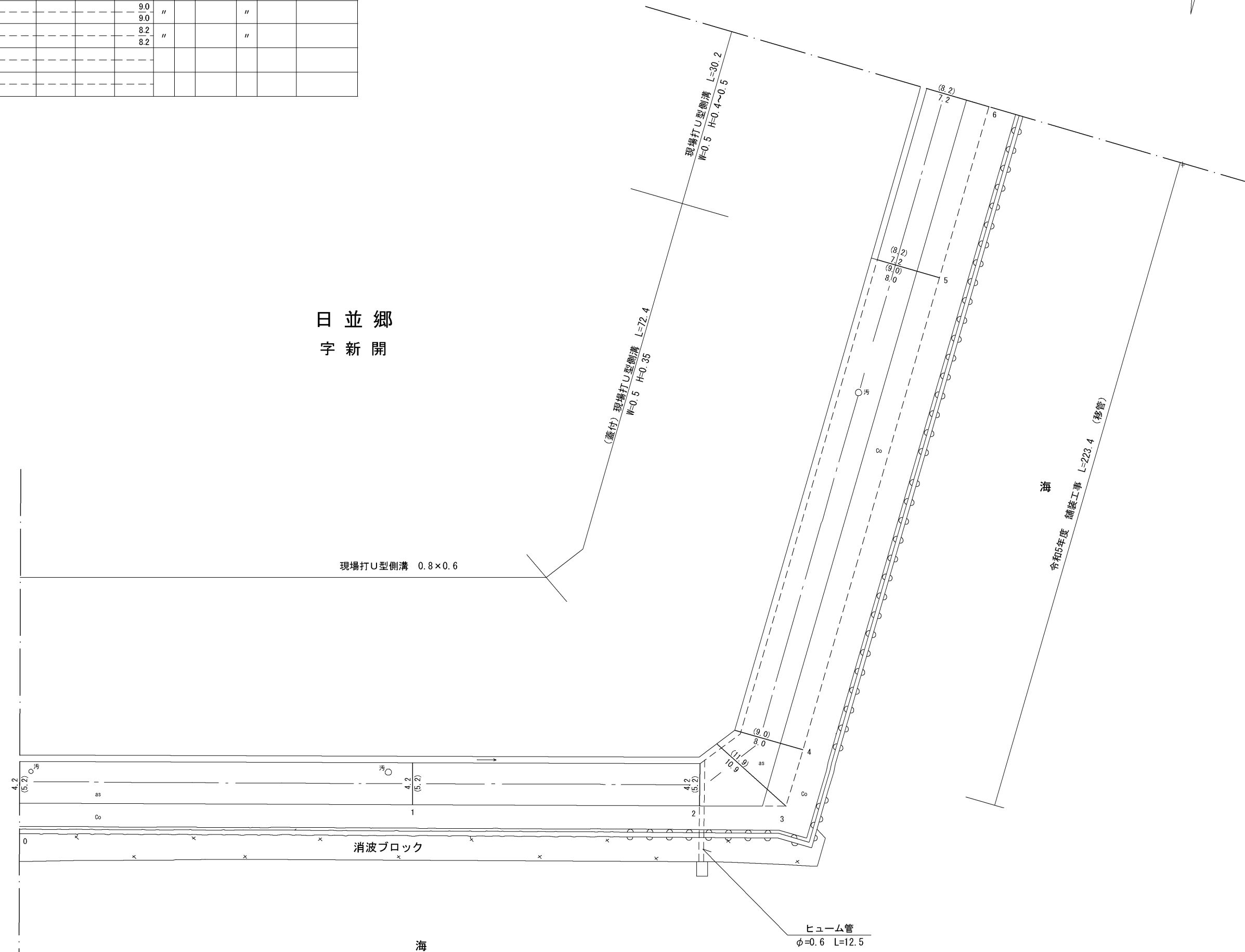
301

路線名	一般町道 八工区線		
図面番号	8-6	縮尺	1:500
作成年月日	昭和63年 3月 30日		
補正年月日	① 年 月 日	② 年 月 日	③ 年 月 日
作成者	扇精光株式会社		
時津町役場			

整理番号	区間長	車道幅員	路肩幅員	歩道等幅員(右)	歩道等幅員(左)	待避所幅員	中央帯幅員	全幅員	路面種別	設計CBR	舗装年度	改良未改良	改良年度	備考
1	50.0	4.2	1.0					5.2	as			改		
2	36.6	4.2	1.0					5.2	"			"		
3	5.3	4.2	1.0					5.2	"			"		
4	4.7	10.9	1.0					11.9	"			"		
5	62.4	8.0	1.0					9.0	"			"		
6	22.7	8.0	1.0					9.0	"			"		
計	181.7	7.2	1.0					8.2	"			"		

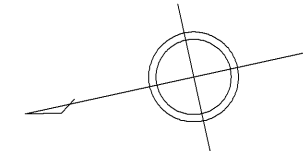


日並郷
字新開

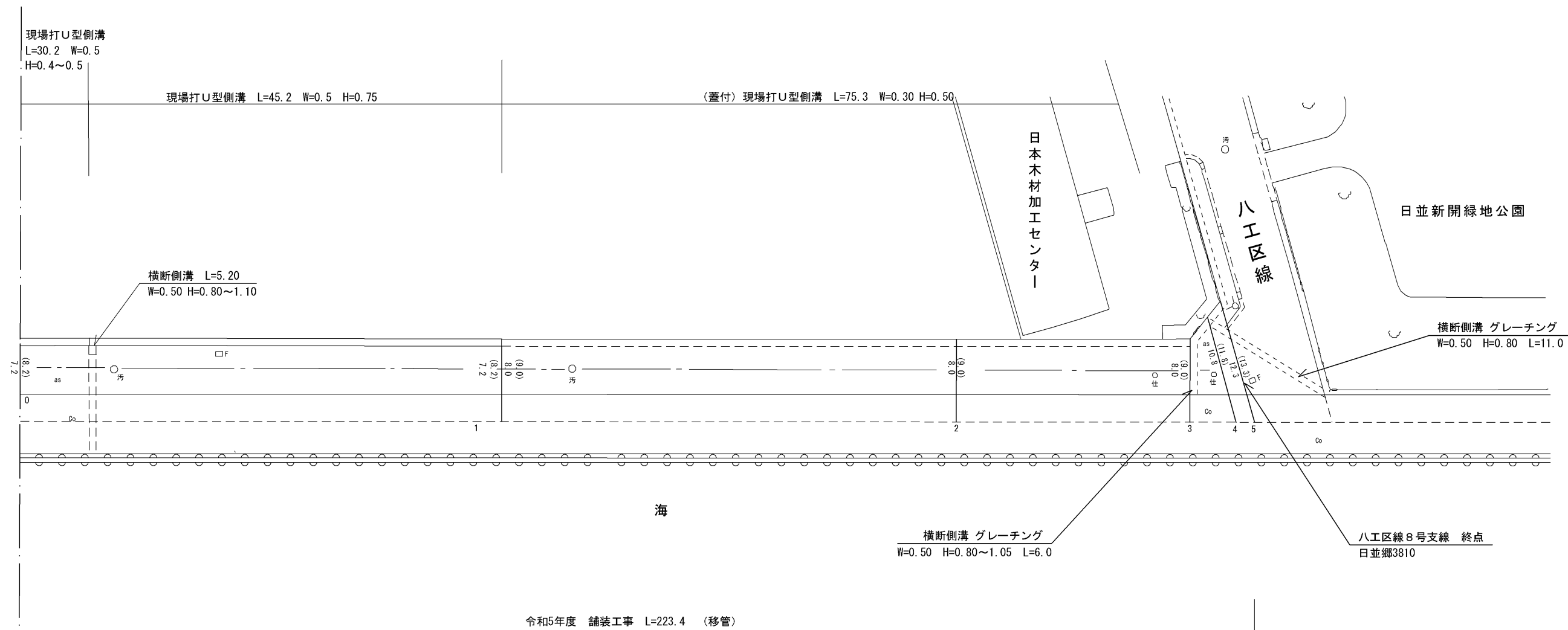


路線名	一般町道 八工区線		
図面番号	14-7 8-7	縮尺	1 : 500
作成年月日	昭和 63年 3月 30日 令和 6年 3月 31日		
作成者	扇精光コンサルタンツ株式会社		
時津町役場			

整理番号	区間長	車道幅員	路肩幅員	歩道等幅員(右)	歩道等幅員(左)	待避所幅員	中央帯幅員	全幅員	路面種別	設計C/R	舗装年度	改良未改良	改良年度	備考
1	52.7	7.2	1.0					8.2	as			改		
2	49.7	8.0	1.0					9.0	"			"		
3	25.5	8.0	1.0					9.0	"			"		
4	3.5	10.8	1.0					11.8	"			"		
5	2.0	10.8	1.0					11.8	"			"		
		12.3	1.0					13.3	"			"		
計	133.4													

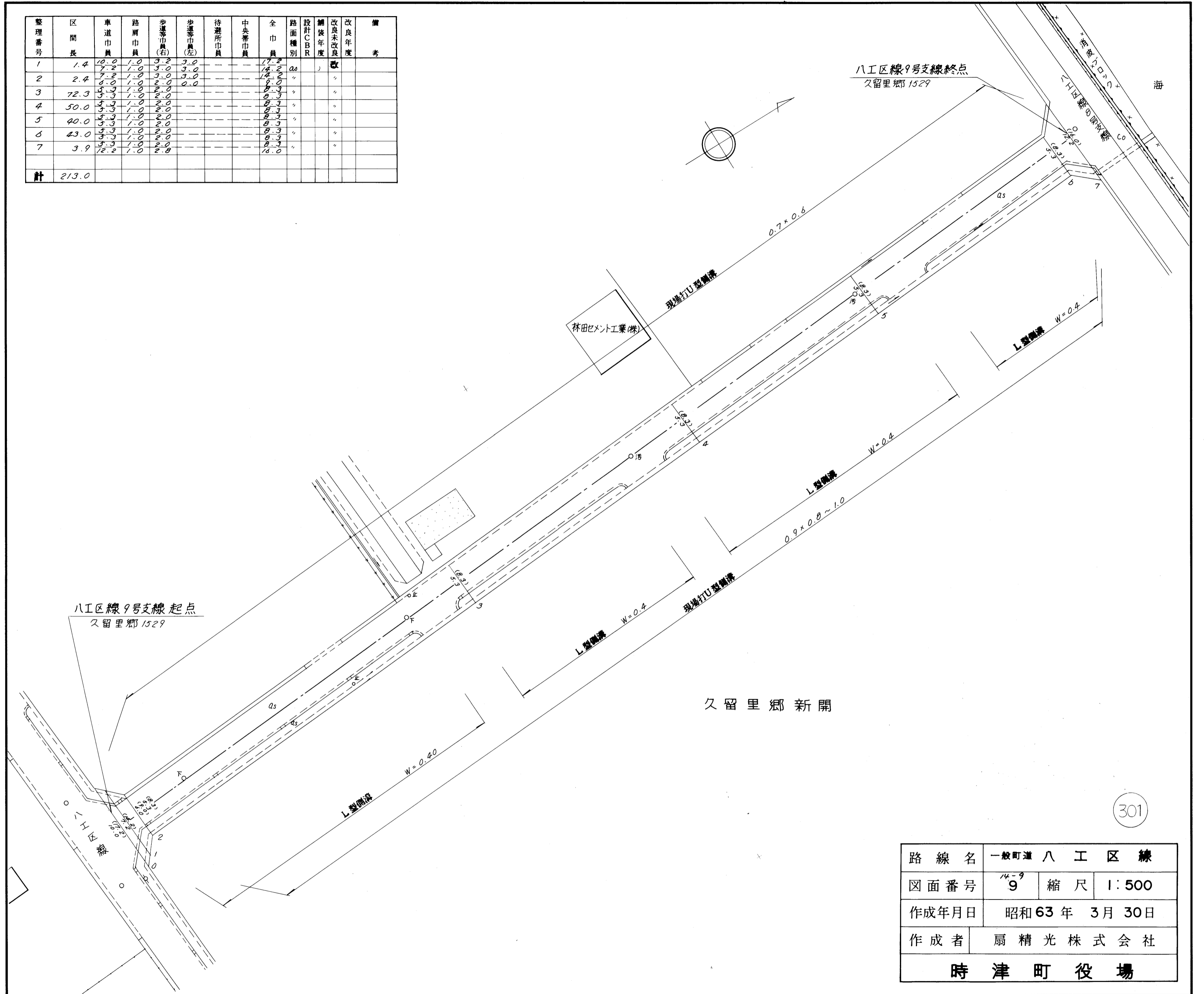


日並郷
字新開



路線名	一般町道 八工区線		
図面番号	14-8 8-8	縮尺	1:500
作成年月日	昭和63年3月30日 令和6年3月31日		
作成者	扇精光コンサルタンツ株式会社		
時津町役場			

整理番号	区間長	車道巾員	路肩巾員	歩道巾員(右)	歩道巾員(左)	待避所巾員	中央帯巾員	全巾員	路面種別	設計C/B/R	舗装年度	改良未改良	改良年度	備考
1	1.4	10.0	1.0	3.2	3.0			17.2	as			改		
2	2.4	7.2	1.0	3.0	3.0			14.2	"			"		
3	72.3	5.3	1.0	2.0				8.3	"			"		
4	50.0	5.3	1.0	2.0				8.3	"			"		
5	40.0	5.3	1.0	2.0				8.3	"			"		
6	23.0	5.3	1.0	2.0				8.3	"			"		
7	3.9	12.2	1.0	2.0				14.0	"			"		
計	213.0													

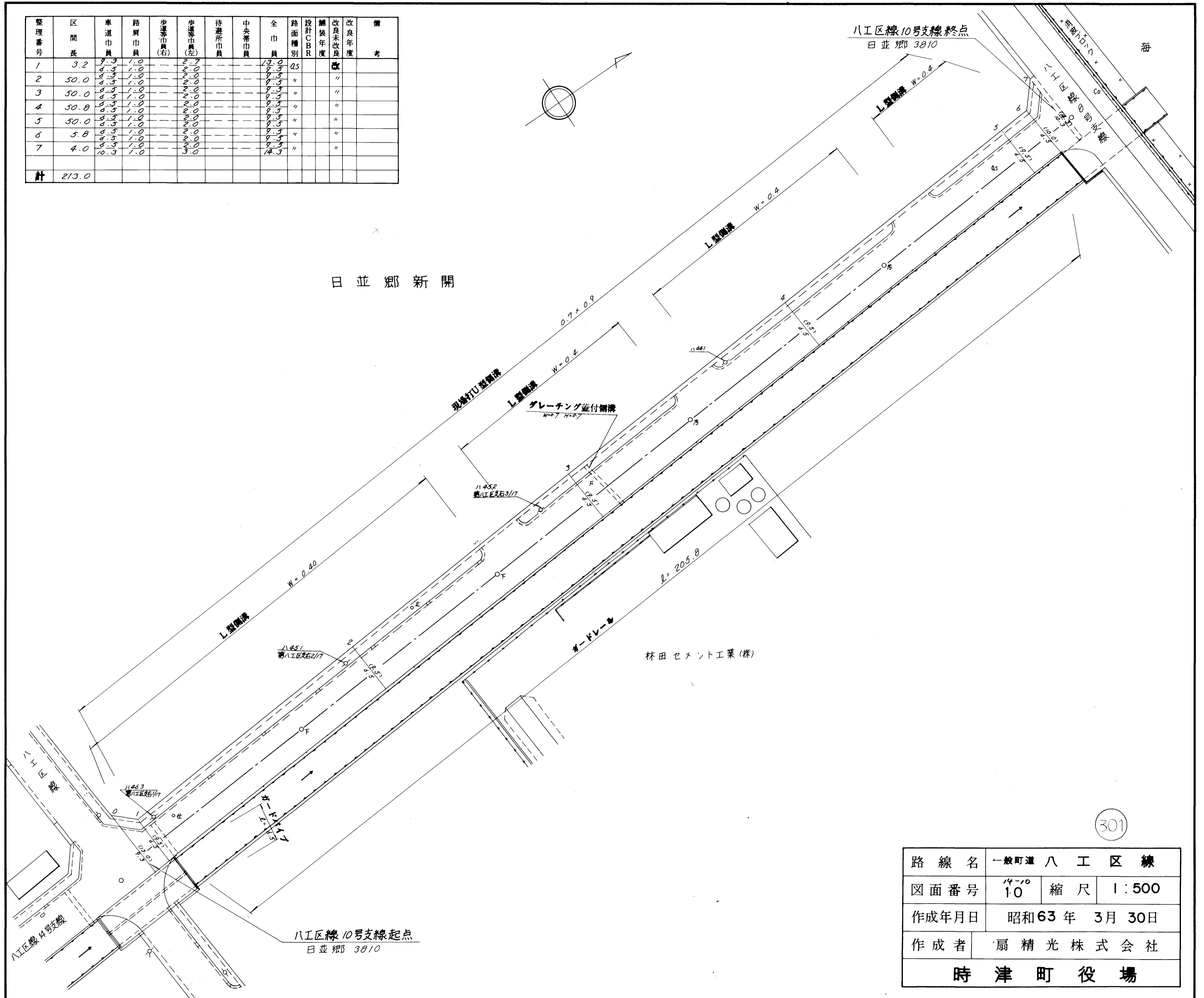


路線名	一般町道 八工区線		
図面番号	14-9 9	縮尺	1:500
作成年月日	昭和63年 3月 30日		
作成者	扇精光株式会社		
時津町役場			

301

整理番号	区間長	車道巾員	路肩巾員	歩道巾員(右)	歩道巾員(左)	待避所巾員	中央帯巾員	全巾員	路面種別	設計C/B/R	舗装年度	改良未改良	改良年度	備考
1	3.2	7.3	1.0		2.7			13.0	25			改		
2	50.0	6.5	1.0		2.0			9.5	"			"		
3	50.0	6.5	1.0		2.0			9.5	"			"		
4	50.8	6.5	1.0		2.0			9.5	"			"		
5	50.0	6.5	1.0		2.0			9.5	"			"		
6	5.8	6.5	1.0		2.0			9.5	"			"		
7	4.0	6.3	1.0		3.0			10.3	"			"		
計	213.0													

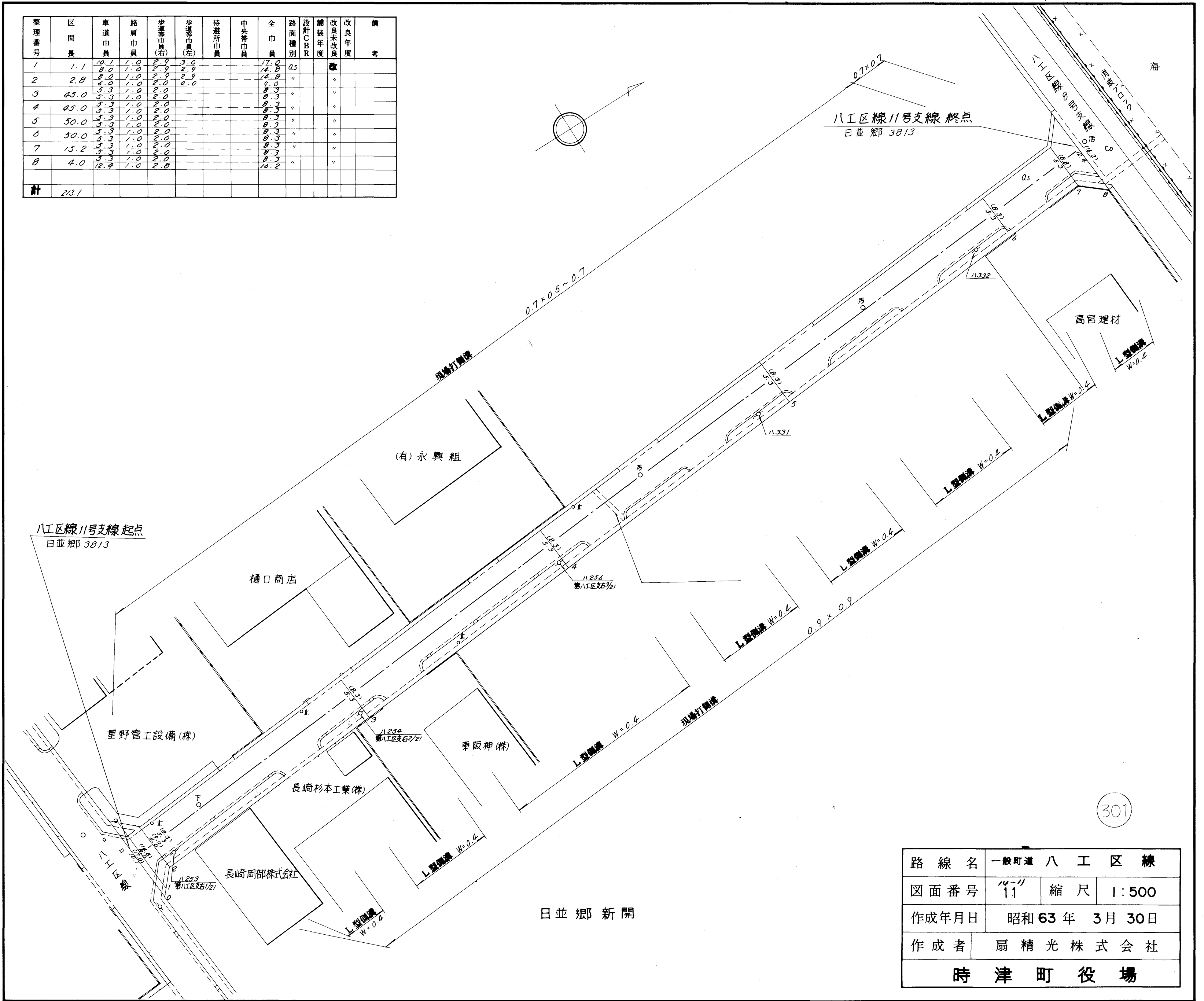
日並郷新開



301

路線名	一般町道 八工区線		
図面番号	10	縮尺	1:500
作成年月日	昭和63年 3月 30日		
作成者	扇精光株式会社		
時津町役場			

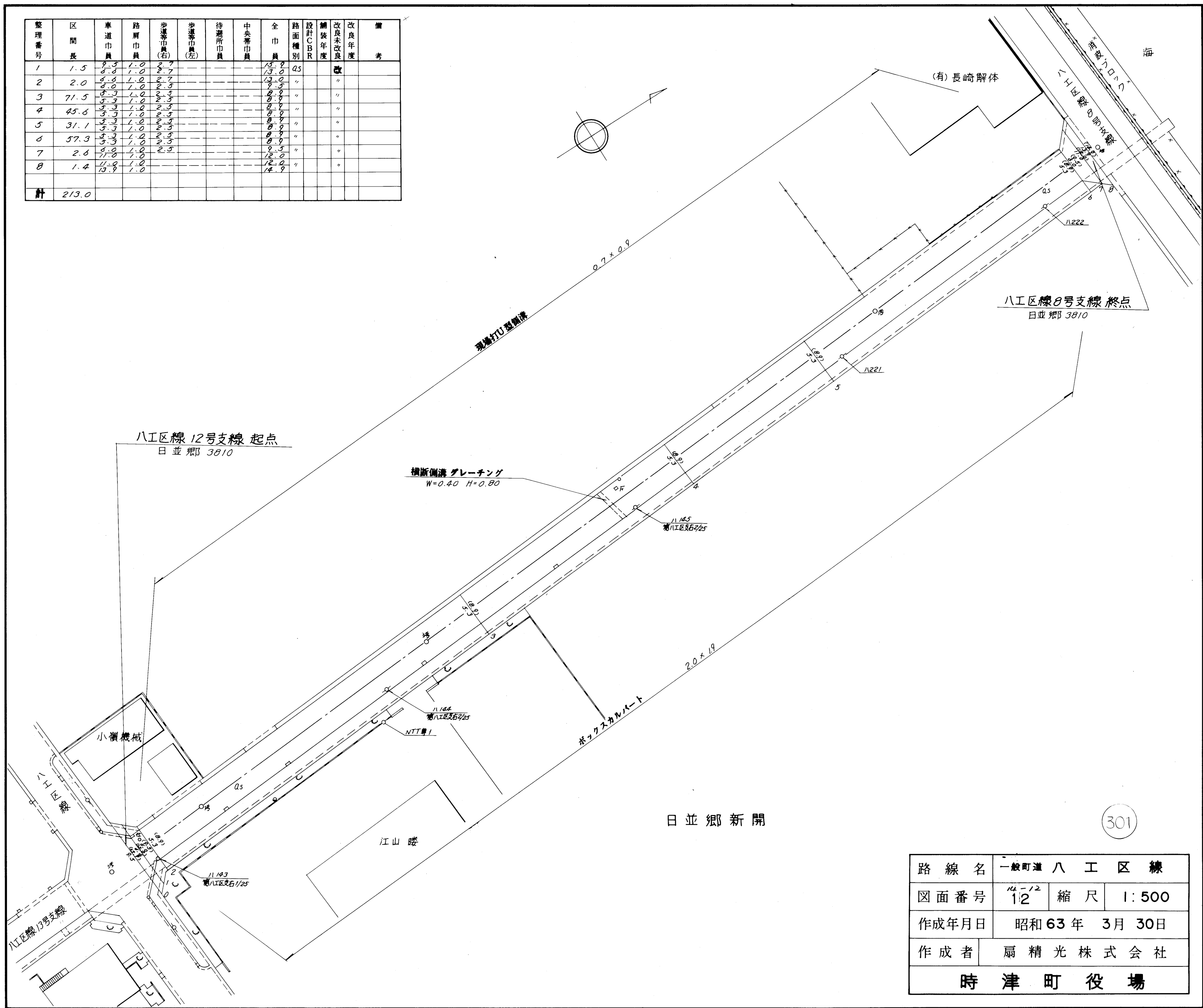
整理番号	区間長	車道巾員	路肩巾員	歩道等巾員(右)	歩道等巾員(左)	待避所巾員	中央帯巾員	全巾員	路面種別	設計CBR	舗装年度	改良未改良	改良年度	備考
1	1.1	10.1	1.0	2.9	3.0			17.0	AS			改		
2	2.8	8.0	1.0	2.9	2.9			14.8	"			"		
3	45.0	5.3	1.0	2.0	2.0			8.3	"			"		
4	45.0	5.3	1.0	2.0	2.0			8.3	"			"		
5	50.0	5.3	1.0	2.0	2.0			8.3	"			"		
6	50.0	5.3	1.0	2.0	2.0			8.3	"			"		
7	15.2	5.3	1.0	2.0	2.0			8.3	"			"		
8	4.0	12.4	1.0	2.0	2.0			14.2	"			"		
計	213.1													



301

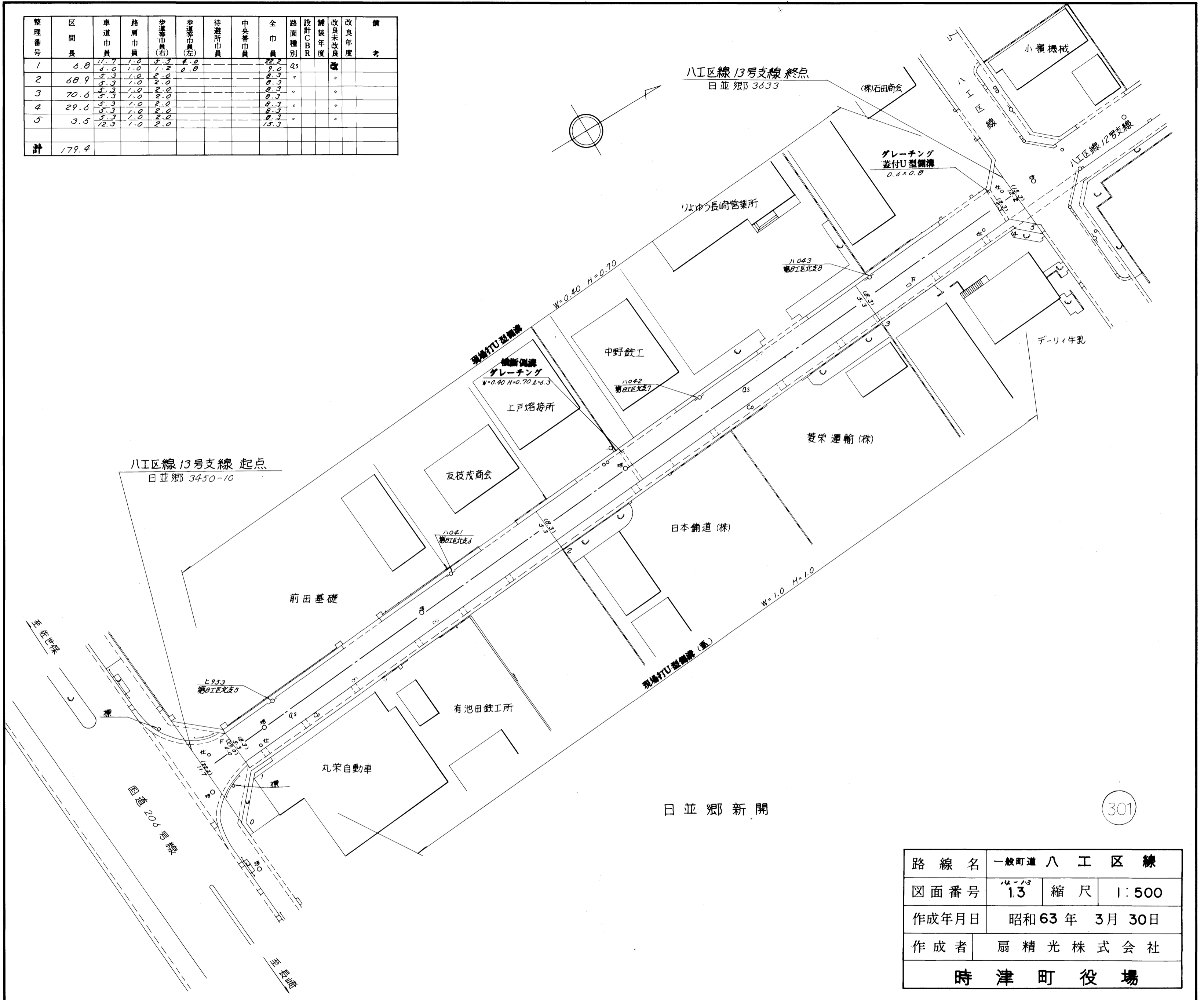
路線名	一般町道 八工区線		
図面番号	11	縮尺	1:500
作成年月日	昭和 63 年 3 月 30 日		
作成者	扇精光株式会社		
時津町役場			

整理番号	区間長	車道巾員	路肩巾員	歩道巾員(右)	歩道巾員(左)	待避所巾員	中央帯巾員	全巾員	路面種別	設計C/B/R	舗装年度	改良未改良	改良年度	備考
1	1.5	7.5	1.0	2.7				13.0	Q5			改		
2	2.0	9.0	1.0	2.7				13.0	"			"		
3	71.5	35.3	1.0	2.7				80.0	"			"		
4	45.6	22.8	1.0	2.7				52.3	"			"		
5	31.1	15.6	1.0	2.7				35.4	"			"		
6	57.3	28.7	1.0	2.7				60.7	"			"		
7	2.6	13.0	1.0	2.7				16.7	"			"		
8	1.4	7.0	1.0	2.7				10.7	"			"		
計	213.0													



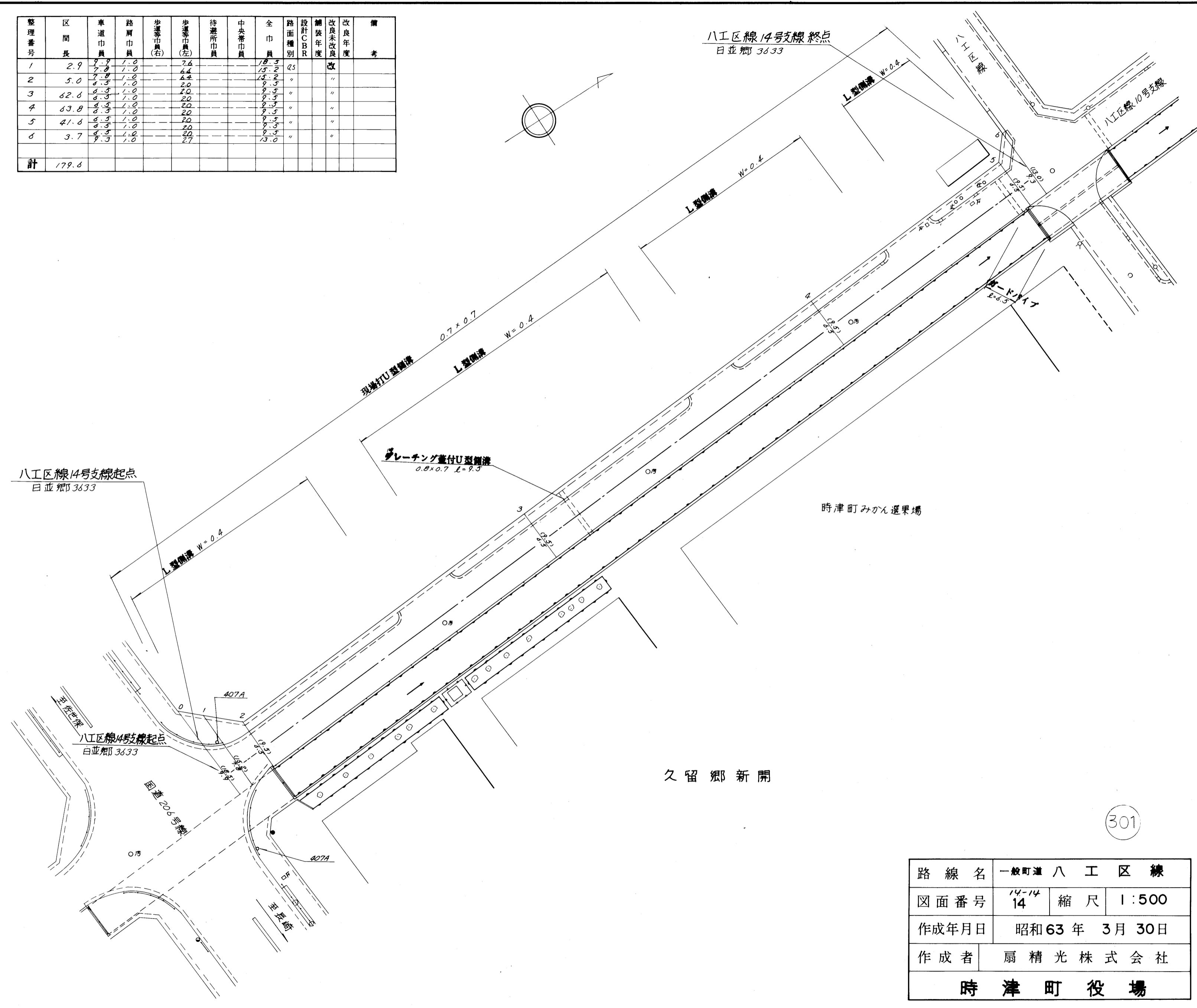
路線名	一般町道 八工区線		
図面番号	12-12	縮尺	1:500
作成年月日	昭和63年 3月 30日		
作成者	扇精光株式会社		
時津町役場			

整理番号	区間長	車道巾員	路肩巾員	歩道巾員(右)	歩道巾員(左)	待避所巾員	中央帯巾員	全巾員	路面種別	舗装年度	改良未改良	改良年度	備考
1	6.8	11.7	1.0	2.3	2.0			22.2	Q3		改		
2	68.9	5.3	1.0	2.0				8.3	"		"		
3	70.6	5.3	1.0	2.0				8.3	"		"		
4	29.6	5.3	1.0	2.0				8.3	"		"		
5	3.5	5.3	1.0	2.0				8.3	"		"		
計	179.4												



路線名	一般町道 八工区線		
図面番号	13	縮尺	1:500
作成年月日	昭和63年 3月 30日		
作成者	扇精光株式会社		
時津町役場			

整理番号	区間長	車道巾員	路肩巾員	歩道巾員(右)	歩道巾員(左)	待避所巾員	中央帯巾員	全巾員	路面種別	設計C/B/R	舗装年度	改良未改良	改良年度	備考
1	2.9	7.9	1.0		2.6			13.5	2S			改		
2	5.0	7.8	1.0		2.4			13.2	"			"		
3	62.6	8.3	1.0		2.0			9.3	"			"		
4	63.8	8.3	1.0		2.0			9.3	"			"		
5	41.6	8.3	1.0		2.0			9.3	"			"		
6	3.7	8.3	1.0		2.0			9.3	"			"		
計	179.6				2.7			13.0						



301

路線名	一般町道 八工区線		
図面番号	14-14 14	縮尺	1:500
作成年月日	昭和63年 3月 30日		
作成者	扇精光株式会社		
時津町役場			