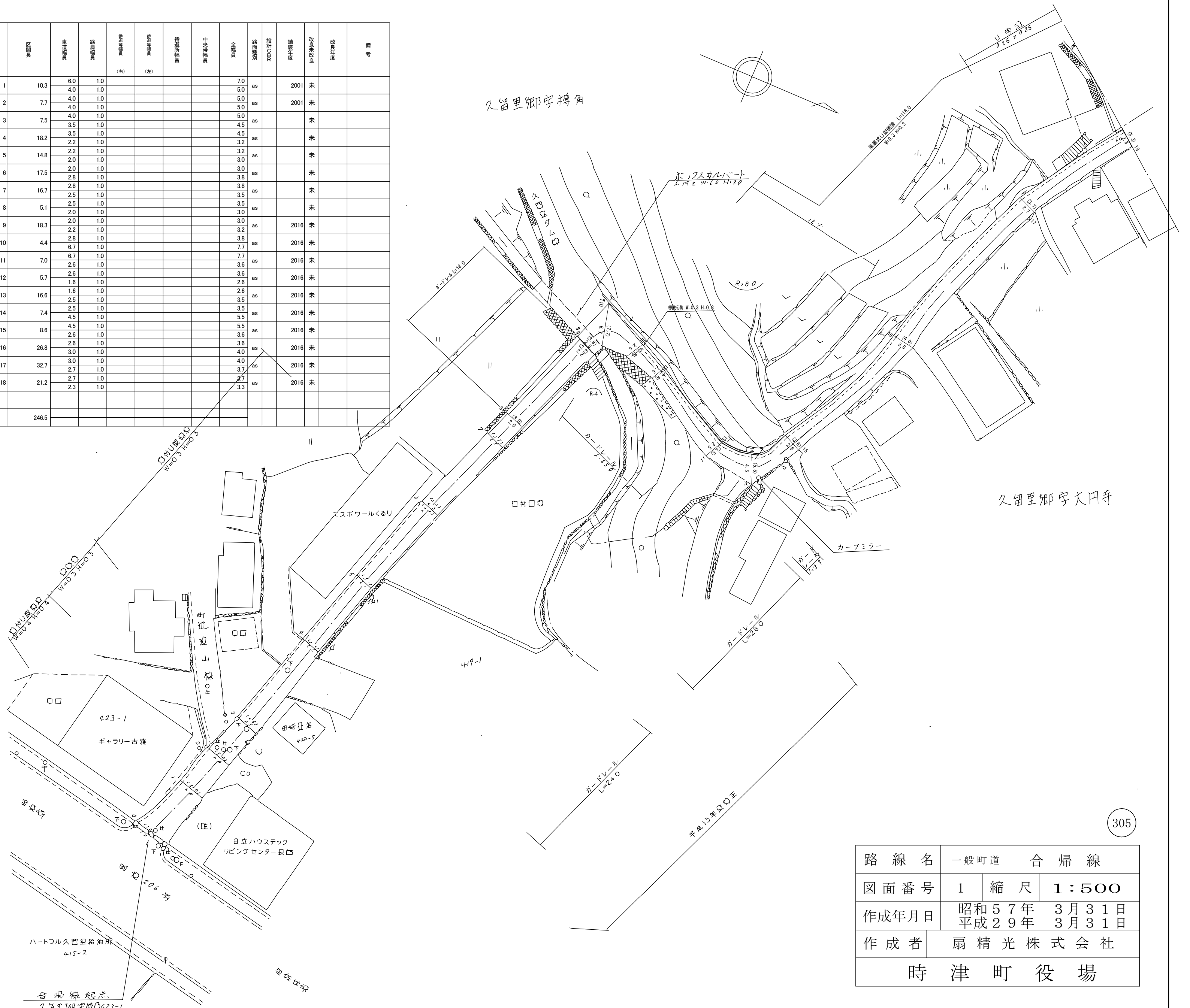
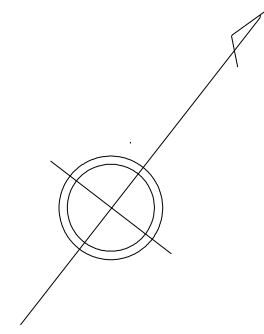


路線区間	幅員	車道幅員		歩道幅員	歩道幅員	待避施設幅員	中線幅員	全幅員	路面種別	設計年次	舗装年次	改良未改良	改良年次	備考
		(右)	(左)											
1	10.3	6.0	1.0					7.0	as	2001	未			
		4.0	1.0					5.0						
2	7.7	4.0	1.0					5.0	as	2001	未			
		4.0	1.0					5.0						
3	7.5	4.0	1.0					5.0	as		未			
		3.5	1.0					4.5						
4	18.2	3.5	1.0					4.5	as		未			
		2.2	1.0					3.2						
5	14.8	2.2	1.0					3.2	as		未			
		2.0	1.0					3.0						
6	17.5	2.0	1.0					3.0	as		未			
		2.8	1.0					3.8						
7	16.7	2.8	1.0					3.8	as		未			
		2.5	1.0					3.5						
8	5.1	2.5	1.0					3.5	as		未			
		2.0	1.0					3.0						
9	18.3	2.0	1.0					3.0	as	2016	未			
		2.2	1.0					3.2						
10	4.4	2.8	1.0					3.8	as	2016	未			
		6.7	1.0					7.7						
11	7.0	6.7	1.0					7.7	as	2016	未			
		2.6	1.0					3.6						
12	5.7	2.6	1.0					3.6	as	2016	未			
		1.6	1.0					2.6						
13	16.6	1.6	1.0					2.6	as	2016	未			
		2.5	1.0					3.5						
14	7.4	2.5	1.0					3.5	as	2016	未			
		4.5	1.0					5.5						
15	8.6	4.5	1.0					5.5	as	2016	未			
		2.6	1.0					3.6						
16	28.8	2.6	1.0					3.6	as	2016	未			
		3.0	1.0					4.0						
17	32.7	3.0	1.0					4.0	as	2016	未			
		2.7	1.0					3.7						
18	21.2	2.7	1.0					3.7	as	2016	未			
		2.3	1.0					3.3						
計	246.5													

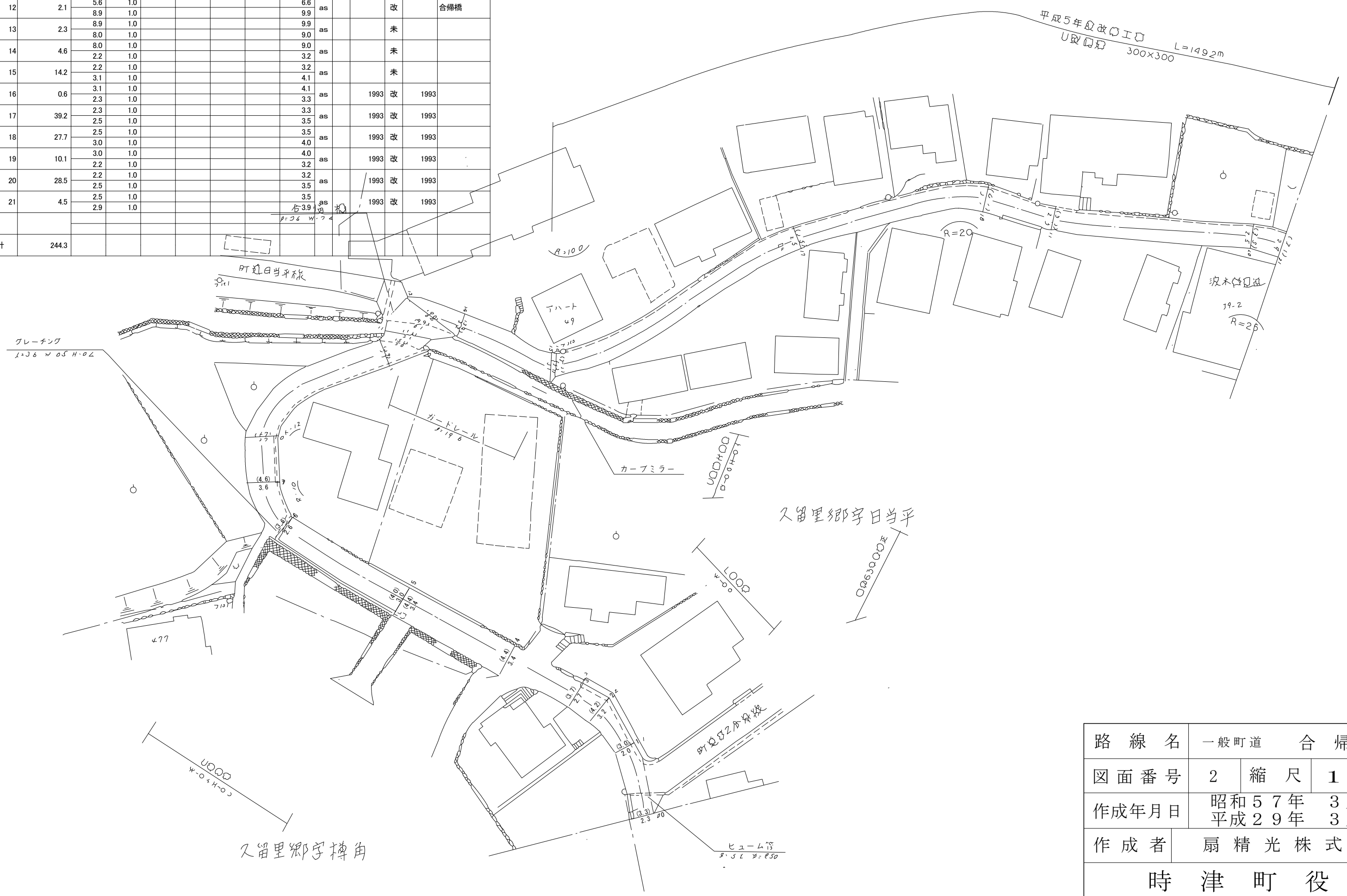


路線名	一般町道 合 帰 線		
図面番号	1	縮 尺	1 : 500
作成年月日	昭和57年 3月31日	平成29年 3月31日	
作成者	扇精光株式会社		
時 津 町 役 場			

路線番号	区画	車道幅員		歩道幅員	歩道幅員(右)	歩道幅員(左)	待避所幅員	中央帯幅員	全幅員	路面種別	投付点間隔	舗装年度	改良年度	改良年度	備考
		幅員	幅員												
1	10.5	2.3	1.0						3.3	as		2016	未		
		2.0	1.0						3.0						
2	6.7	2.0	1.0						3.0	as		2016	改		
		3.2	1.0						4.2						
3	4.0	3.2	1.0						4.2	as		2016	改		
		2.7	1.0						3.7						
4	11.1	3.4	1.0						4.4	as		2016	改		
		3.4	1.0						4.4						
5	17.4	3.0	1.0						4.0	as		2016	改		
		2.6	1.0						3.6						
6	19.9	2.6	1.0						3.6	as		2016	改		
		3.6	1.0						4.6						
7	7.3	3.6	1.0						4.6	as		2016	改		
		3.7	1.0						4.7						
8	6.7	3.7	1.0						4.7	as			改		
		2.9	1.0						3.9						
9	22.6	2.9	1.0						3.9	as			改		
		4.8	1.0						5.8						
10	2.8	4.8	1.0						5.8	as			改		
		5.6	1.0						6.6					合掃橋	
11	1.5	5.6	1.0						6.6	as			改		合掃橋
		8.9	1.0						9.9						
12	2.1	8.9	1.0						9.9	as			未		
		8.0	1.0						9.0						
13	2.3	8.0	1.0						9.0	as			未		
		2.2	1.0						3.2						
14	4.6	2.2	1.0						3.2	as			未		
		3.1	1.0						4.1						
15	14.2	3.1	1.0						4.1	as			未		
		2.3	1.0						3.3			1993	改	1993	
16	0.6	2.3	1.0						3.3	as					
		2.5	1.0						3.5						
17	39.2	2.5	1.0						3.5	as		1993	改	1993	
		3.0	1.0						4.0						
18	27.7	3.0	1.0						4.0	as		1993	改	1993	
		2.2	1.0						3.2						
19	10.1	2.2	1.0						3.2	as		1993	改	1993	
		2.2	1.0						3.2						
20	28.5	2.5	1.0						3.5	as		1993	改	1993	
		2.5	1.0						3.5						
21	4.5	2.5	1.0						3.5	as		1993	改	1993	
		2.9	1.0						3.9						
計	244.3														

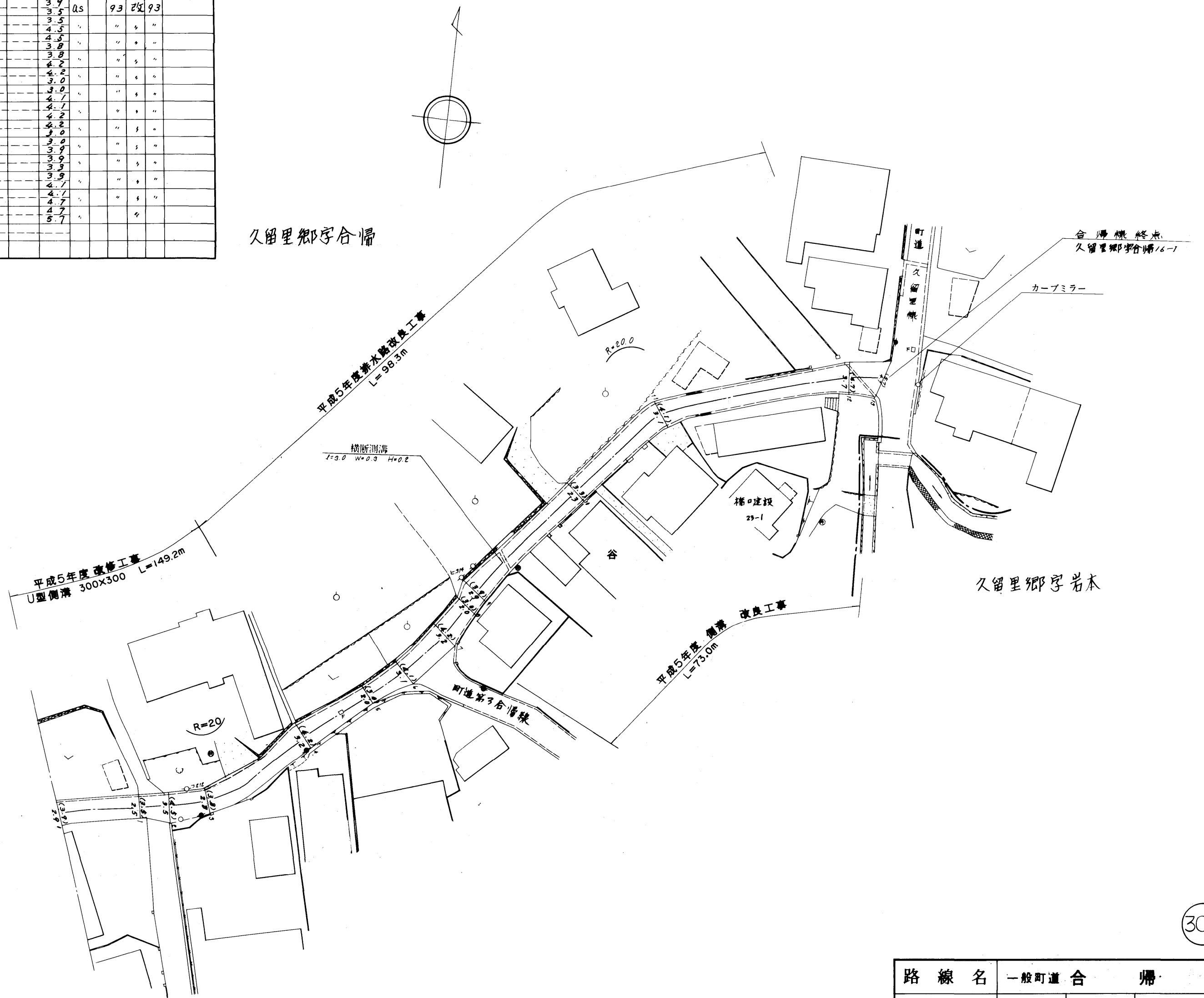


久留里郷字合掃



整理番号	区間長	車道巾員	路肩巾員	歩道巾員	待避所巾員	分離帯巾員	全巾員	路面種別	設計CBR	舗装年度	改良未改良	改良年度	備考
1	11.8	2.9	1.0				3.9	As	93	改	93		
2	4.3	2.5					3.5			"	"		
3	5.6	3.3					4.6			"	"		
4	16.9	2.8					3.8			"	"		
5	11.1	3.2					4.2			"	"		
6	6.2	2.0					3.0			"	"		
7	8.0	3.1					4.1			"	"		
8	5.2	3.2					4.2			"	"		
9	2.4	2.0					3.0			"	"		
10	20.5	2.9					3.9			"	"		
11	17.0	2.9					3.9			"	"		
12	27.9	3.7					4.7			"	"		
13	5.0	3.7	1.0				4.7			"	"		
計	141.9												

久留里郷字合帰



305

路線名	一般町道 合 帰 線		
図面番号	3	縮尺	1:500
作成 補正	年月日	昭和 57 年 3 月 31 日 平成 6 年	
作成者	扇精光株式会社		
時 津 町 役 場			