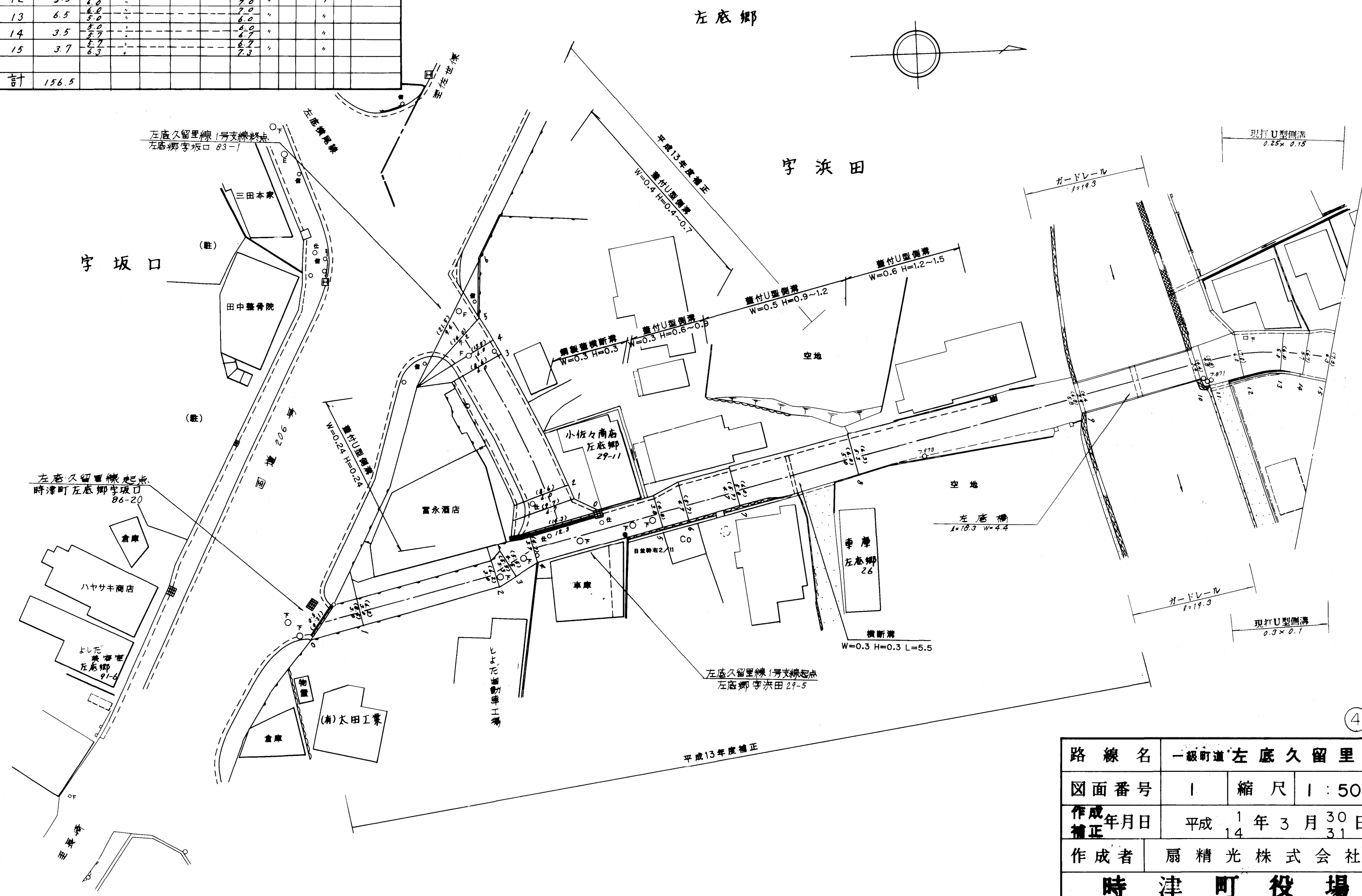


左底久留里線

整理番号	区間長	車道巾員	路肩巾員	歩道巾員	待避所巾員	分離帯巾員	全巾員	路面種別	設計CBR	舗装年度	改良未改良	改良年度	備考
1	5.5	3.0	1.0	6.0			10.0	0.5	200	改	200		
2	21.0	3.0		2.2			6.2						
3	2.5	3.0		1.2			4.2						
4	4.2	3.7					5.5						
5	19.5	3.7					4.7						
6	4.0	3.8					4.8						
7	8.0	4.7					5.7						
8	18.5	5.0					6.0						
9	34.7	5.3					6.3						
10	18.3	3.4					4.4				未	左底補 1=18.3W=4.4	
11	1.1	4.8					5.8						
12	5.5	6.0					7.0						
13	6.5	5.0					6.0						
14	3.5	3.7					4.7						
15	3.7	6.3					7.3						
計	156.5												

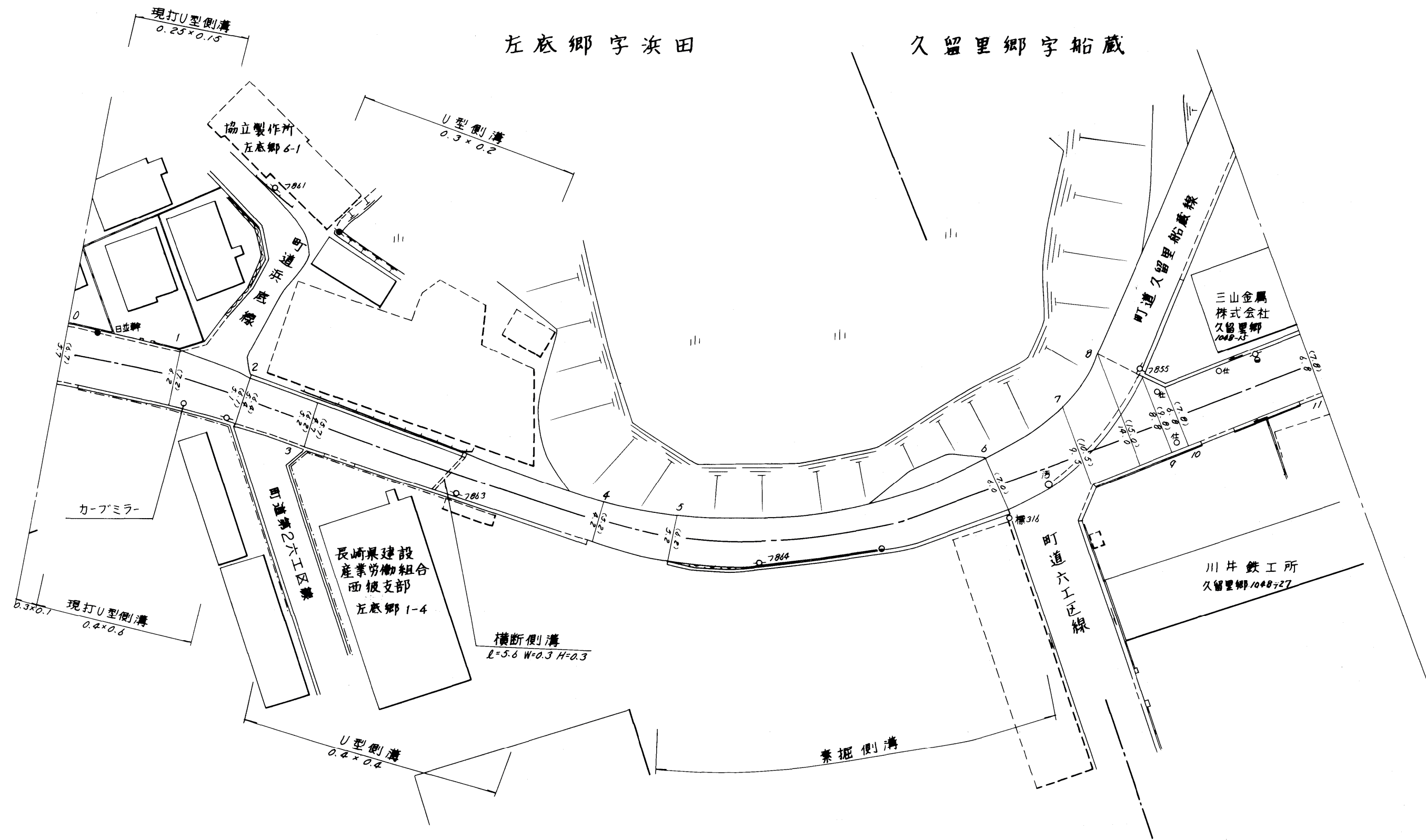
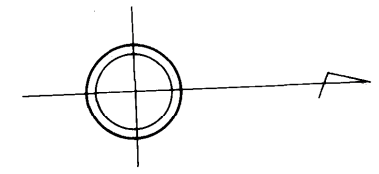
左底久留里線1号支線 (区)

1	2.7	1.3	1.0	1.0			14.3	0.5	200	改	200		
2	2.0	6.7		2.0			9.7						
3	21.6	6.9		1.6			8.6						現道63年度補正
4	2.5	6.0		6.5			13.5						
5	2.7	7.2		5.8			13.5						
6	3.0	7.2		5.8			14.0						
計	34.5	24		24.5			21.5						

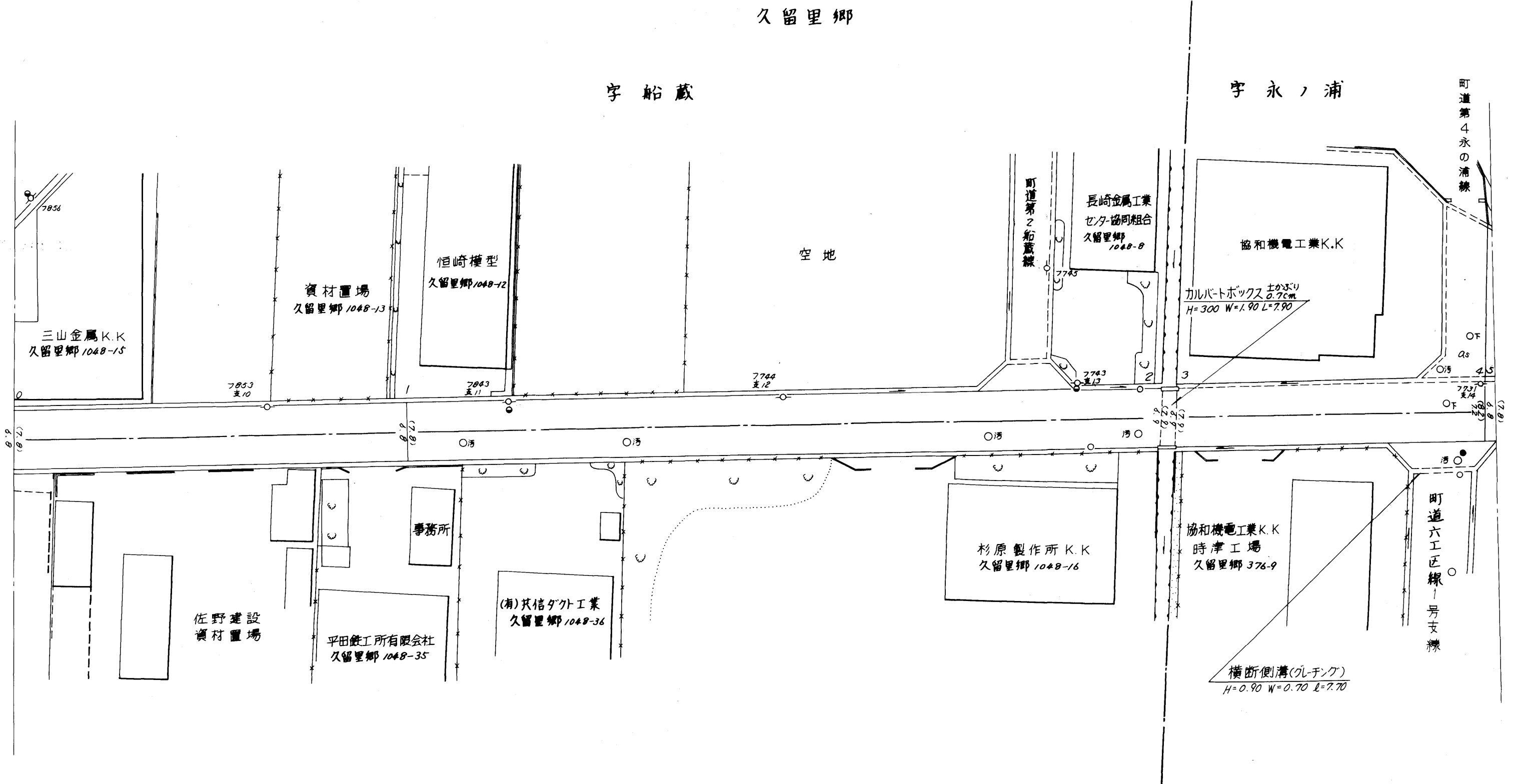


路線名	一級町道左底久留里線		
図面番号	1	縮尺	1:500
作成 補正	年月日	平成 14 年 3 月 30 日 31	
作成者	扇精光株式会社		
時津町役場			

整理番号	区間長	車道巾員	路肩巾員	歩道巾員	待避所巾員	分離帯巾員	全巾員	路面種別	設計CBR	舗装年度	改良未改良	改良年度	備考
1	14.4	5.7	1.0				6.7	As			未		
2	9.1	4.5	1.0				5.5	"					
3	9.1	5.4	1.0				6.4	"					
4	38.1	4.2	1.0				5.2	"					
5	9.6	4.2	1.0				5.2	"					
6	41.9	5.2	1.0				6.2	"					
7	11.2	8.0	1.0				7.0	"					
8	6.6	8.5	1.0				10.5	"					
9	4.3	12.0	1.0				15.0	"					
10	2.1	8.8	1.0				9.8	"					
11	18.1	4.8	1.0				5.8	"					
計	164.5												



整理番号	区間長	車道巾員	路肩巾員	歩道巾員	待避所巾員	分離帯巾員	全巾員	路面種別	設計C/R	舗装年度	改良未改良	改良年度	備考
1	52.2	6.0 6.0	1.0 1.0				7.0 7.0	As			未		
2	100.0	6.0 6.0	1.0 1.0				7.0 7.0	"			"		
3	1.9	6.0 6.0	1.0 1.0				7.0 7.0	Co			"		
4	40.9	7.4 7.2	1.0 1.0				8.4 8.2	As			"		
5	1.4	6.8 6.8	1.0 1.0				7.8 7.8	"			"		
計	196.4												



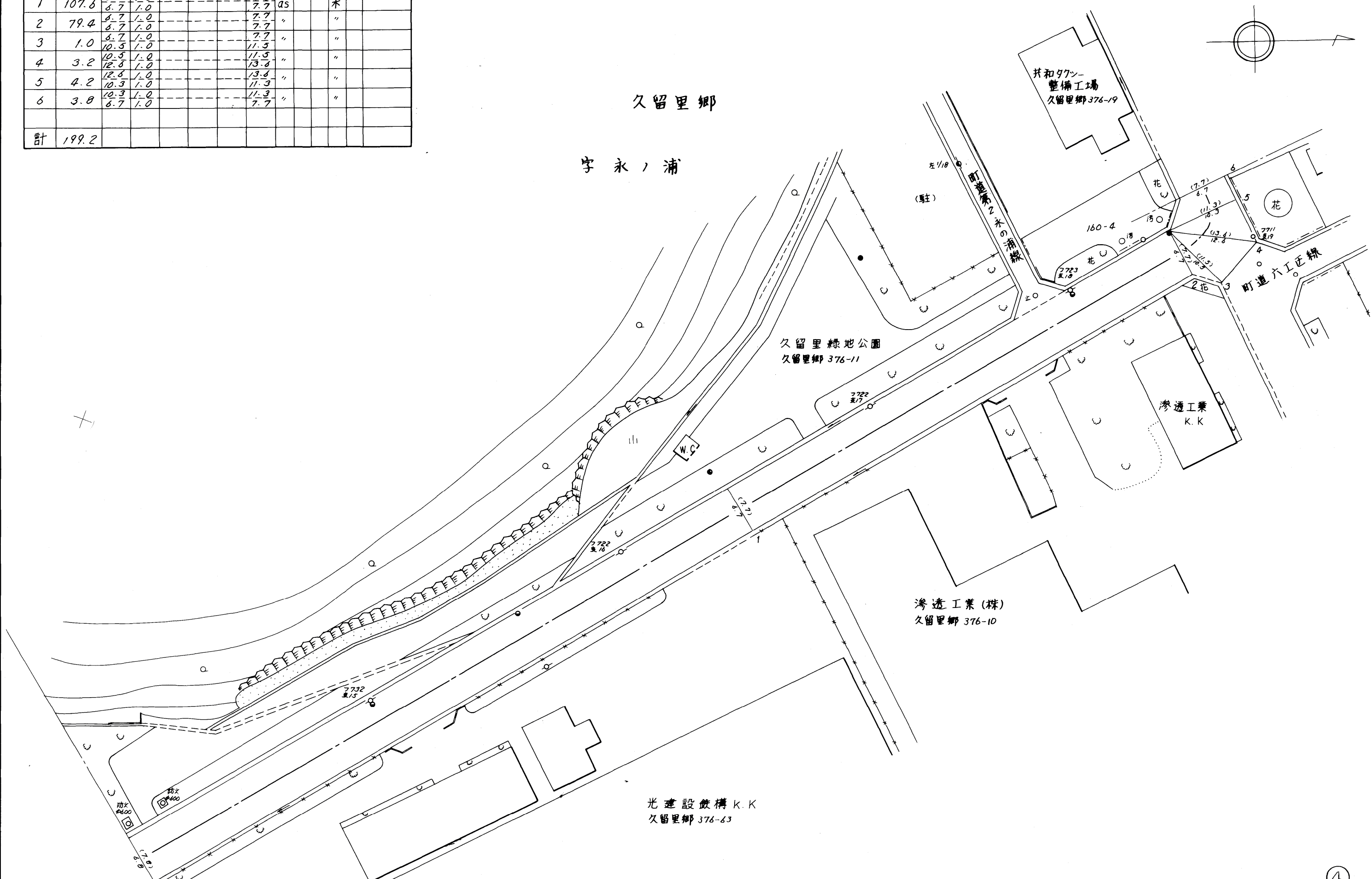
④

路線名	一級町道 左底久留里線		
図面番号	3	縮尺	1:500
作成年月日	昭和59年4月1日		
作成者	扇精光株式会社		
時津町役場			

整理番号	区間長	車道巾員	路肩巾員	歩道巾員	待避所巾員	分離帯巾員	全巾員	路面種別	設計C/B/R	舗装年度	改良未改良	改良年度	備考
1	107.6	6.8 6.7	1.0 1.0				7.8 7.7	as			未		
2	79.4	6.7 6.7	1.0 1.0				7.7 7.7	"			"		
3	1.0	6.7 10.3	1.0 1.0				7.7 11.3	"			"		
4	3.2	10.3 12.8	1.0 1.0				11.3 13.4	"			"		
5	4.2	12.8 10.3	1.0 1.0				13.4 11.3	"			"		
6	3.8	10.3 6.7	1.0 1.0				11.3 7.7	"			"		
計	199.2												

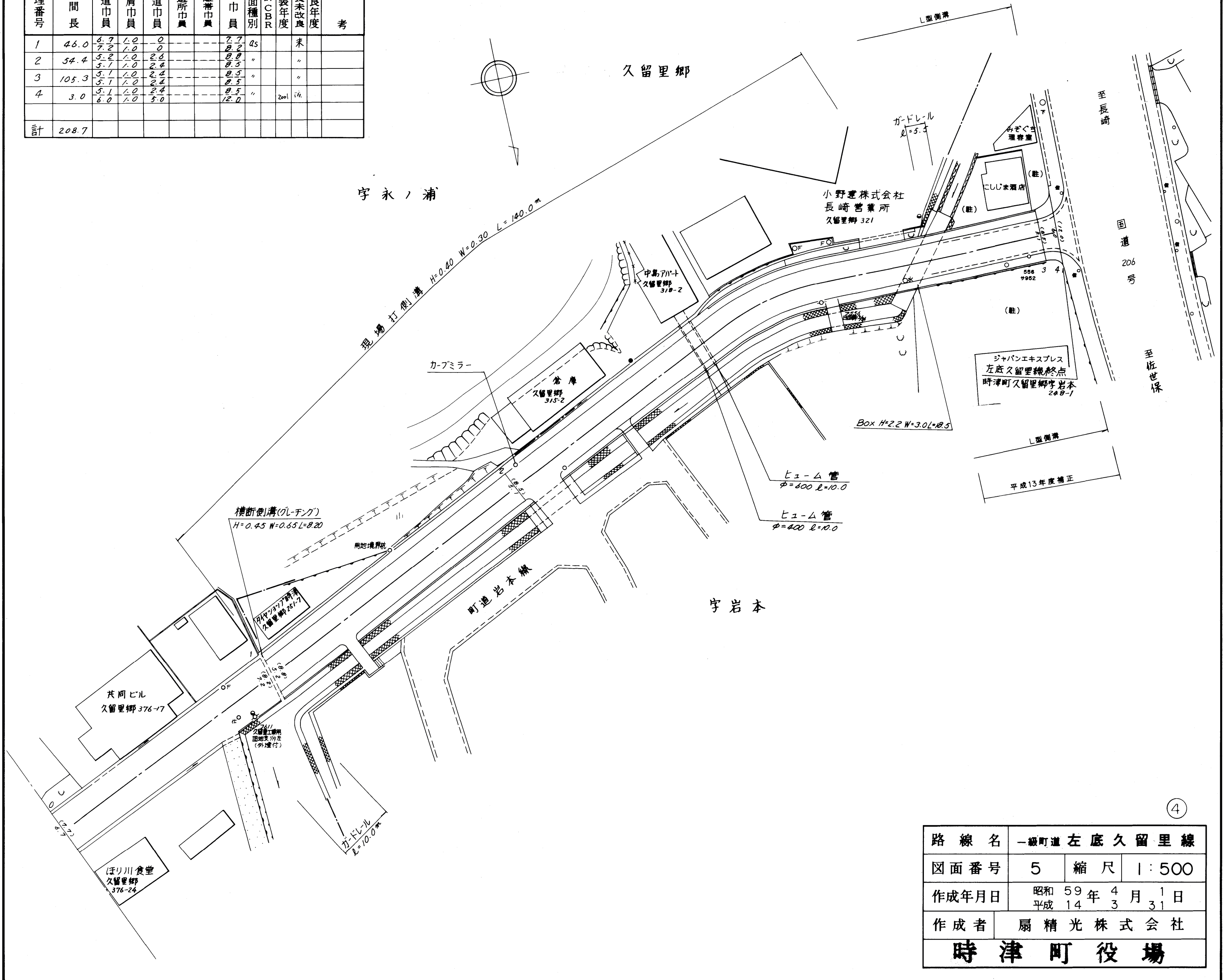
久留里郷

字 永ノ浦



路線名	一般町道 左底久留里線		
図面番号	4	縮尺	1:500
作成年月日	昭和59年4月1日		
作成者	扇精光株式会社		
時津町役場			

整理番号	区間長	車道巾員	路肩巾員	歩道巾員	待避所巾員	分離帯巾員	全巾員	路面種別	設計CBR	舗装年度	改良未改良	改良年度	備考
1	46.0	6.7 7.2	1.0 1.0	0			7.7 8.2	AS			未		
2	54.4	5.2 5.7	1.0 1.0	2.6 2.4			8.8 9.3	"			"		
3	105.3	5.1 5.7	1.0 1.0	2.4 2.4			8.5 9.0	"			"		
4	3.0	5.1 6.0	1.0 1.0	2.4 5.0			8.5 12.0	"	Zoel	ih			
計	208.7												



路線名	一級町道左底久留里線		
図面番号	5	縮尺	1:500
作成年月日	昭和 59年 4月 1日 平成 14年 3月 31日		
作成者	扇精光株式会社		
時津町役場			