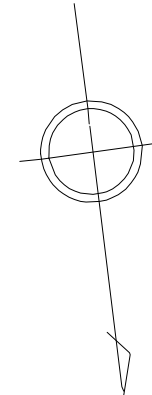
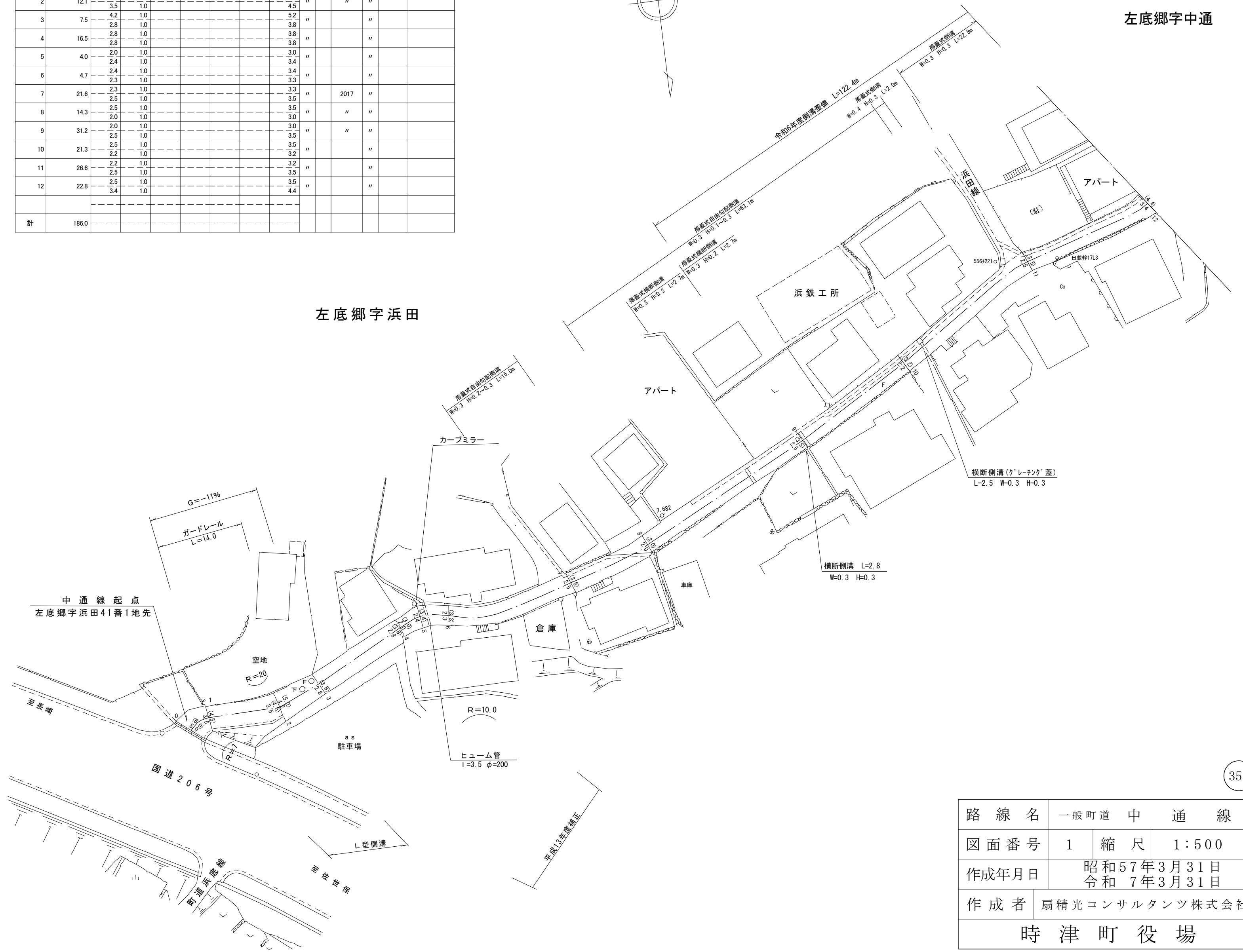


整理番号	区間長	車道幅員	路肩幅員	歩道等幅員(右)	歩道等幅員(左)	待避所幅員	中央帯幅員	全幅員	路面種別	設計C B R	舗装年度	改良未改良	改良年度	備考
1	3.4	5.0 3.5	1.0 1.0					6.0 4.5	as		2001	未		
2	12.1	3.5 3.5	1.0 1.0					4.5 4.5	"		"	"		
3	7.5	4.2 2.8	1.0 1.0					5.2 3.8	"		"	"		
4	16.5	2.8 2.8	1.0 1.0					3.8 3.8	"		"	"		
5	4.0	2.0 2.4	1.0 1.0					3.0 3.4	"		"	"		
6	4.7	2.4 2.3	1.0 1.0					3.4 3.3	"		"	"		
7	21.6	2.3 2.5	1.0 1.0					3.3 3.5	"		2017	"		
8	14.3	2.5 2.0	1.0 1.0					3.5 3.0	"		"	"		
9	31.2	2.0 2.5	1.0 1.0					3.0 3.5	"		"	"		
10	21.3	2.5 2.2	1.0 1.0					3.5 3.2	"		"	"		
11	26.6	2.2 2.5	1.0 1.0					3.2 3.5	"		"	"		
12	22.8	2.5 3.4	1.0 1.0					3.5 4.4	"		"	"		
計	186.0													



左底郷字中通

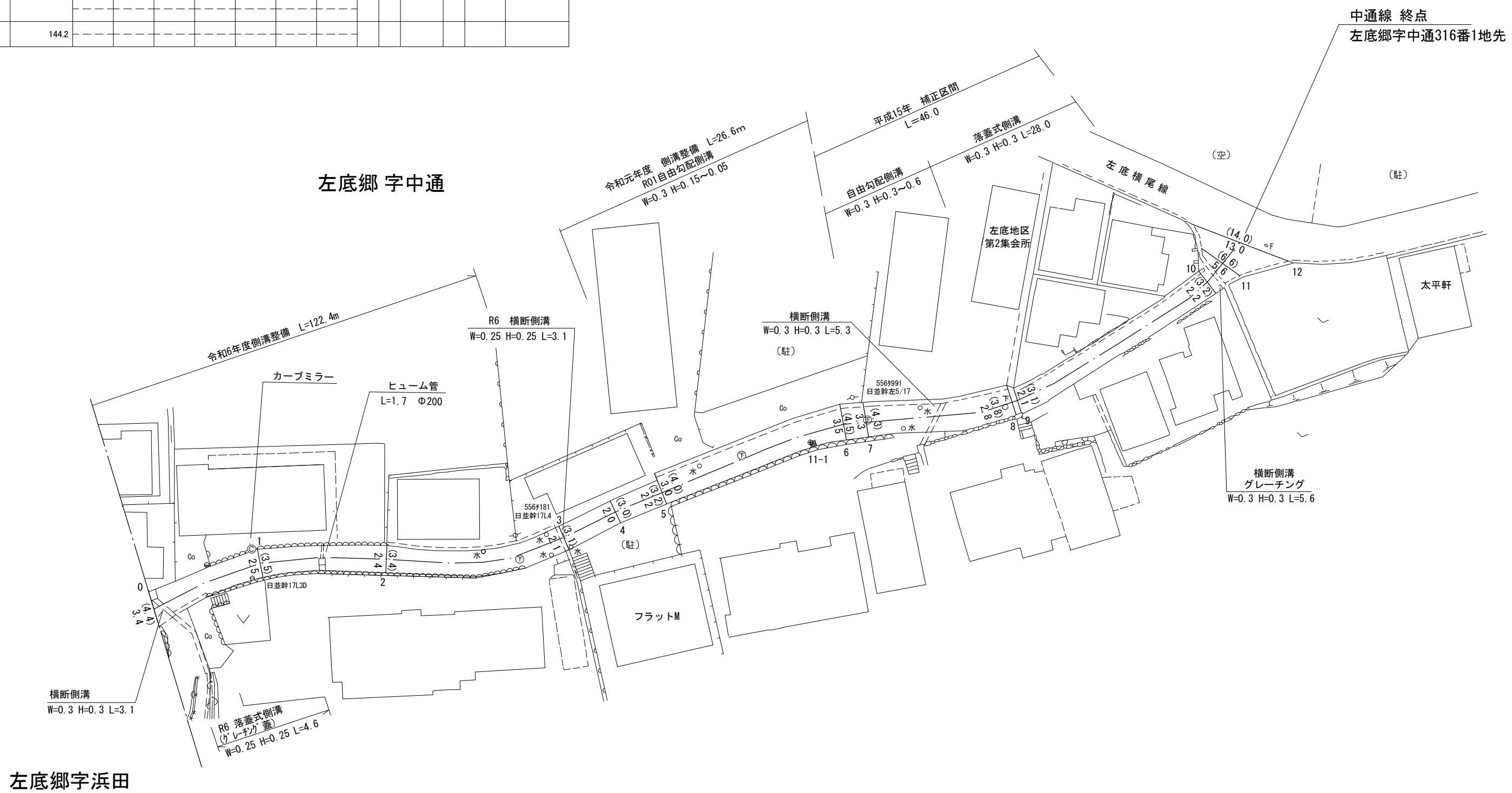
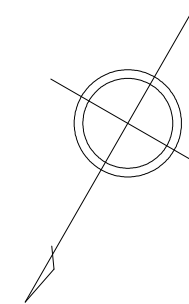
左底郷字浜田



353

路線名	一般町道 中通線		
図面番号	1	縮尺	1:500
作成年月日	昭和57年3月31日 令和7年3月31日		
作成者	扇精光コンサルタンツ株式会社		
時津町役場			

整理番号	区間長	車道幅員	路肩幅員	歩道等幅員(右)	歩道等幅員(左)	待避所幅員	中央帯幅員	全幅員	路面種別	設計C B R	舗装年度	改良未改良	改良年度	備考
1	14.2	3.4 2.5	1.0 1.0					4.4 3.5	as			未		
2	15.4	2.5 2.4	1.0 1.0					3.5 3.4	"			"		
3	22.4	2.4 2.1	1.0 1.0					3.4 3.1	"			"		
4	7.1	2.1 2.0	1.0 1.0					3.1 3.0	"			"		
5	6.2	2.0 2.2	1.0 1.0					3.0 3.2	"			"		
6	23.8	3.0 3.5	1.0 1.0					4.0 4.5	"		2019	"		
7	2.8	3.5 3.3	1.0 1.0					4.5 4.3	"			"		
8	18.1	3.3 2.8	1.0 1.0					4.3 3.8	"			"		
9	0.5	2.8 2.1	1.0 1.0					3.8 3.1	"			"		
10	27.4	2.1 2.2	1.0 1.0					3.1 3.2	"			"		
11	3.0	2.2 5.6	1.0 1.0					3.2 6.6	"			"		
12	3.3	5.6 13.0	1.0 1.0					6.6 14.0	"			"		
計	144.2													



路線名	一般町道 中 通 線		
図面番号	2	縮尺	1:500
作成年月日	昭和57年3月31日 令和7年3月31日		
作成者	扇精光コンサルタンツ株式会社		
時津町役場			