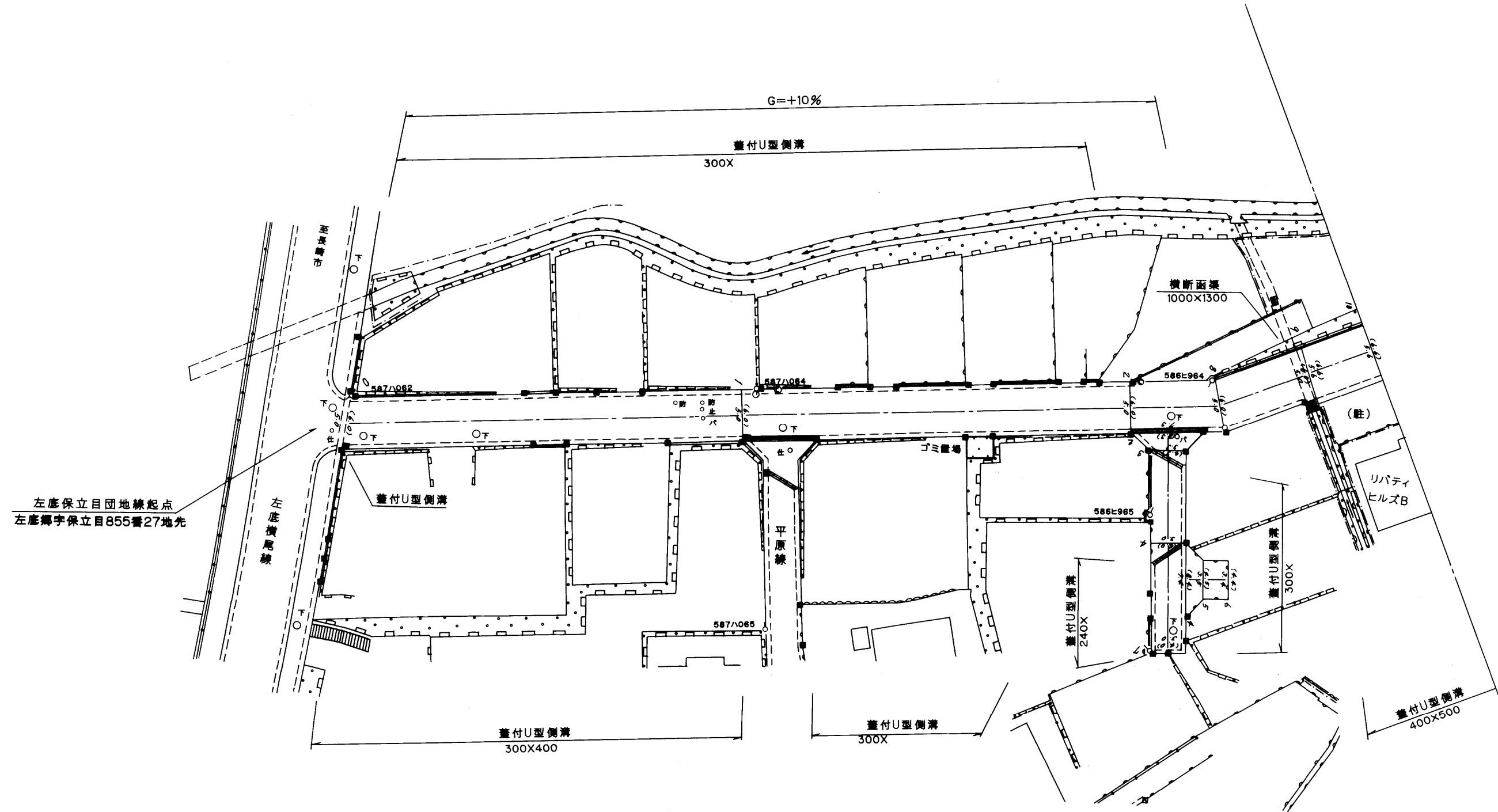
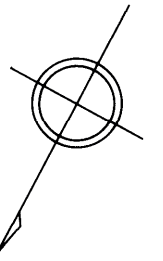


| 整理番号 | 区間長 | 車道巾員 | 路肩巾員 | 歩道等巾員(右) | 歩道等巾員(左) | 待避所巾員 | 中央帯巾員 | 全巾員 | 路面種別 | 設計C/R | 舗装年度 | 改良未改良 | 改良年度 | 備考 |
|------|-------|------|------|----------|----------|-------|-------|-----|------|-------|------|-------|------|----|
| 1 | 45.5 | 5.0 | 1.0 | | | | | 6.0 | AS | 2001 | 改 | 2001 | | |
| 2 | 44.5 | 5.0 | 1.0 | | | | | 6.0 | " | " | " | " | | |
| 3 | 2.0 | 2.3 | 1.0 | | | | | 4.3 | " | " | " | " | | |
| 4 | 10.6 | 2.3 | 1.0 | | | | | 4.0 | " | " | " | " | | |
| 5 | 2.0 | 2.5 | 1.0 | | | | | 4.5 | " | " | " | " | | |
| 6 | 2.9 | 3.5 | 1.0 | | | | | 4.5 | " | " | " | " | | |
| 7 | 12.6 | 3.2 | 1.0 | | | | | 4.0 | " | " | " | " | | |
| 8 | 10.3 | 5.0 | 1.0 | | | | | 6.0 | " | " | " | " | | |
| 9 | 10.8 | 5.0 | 1.0 | | | | | 6.0 | " | " | " | " | | |
| 10 | 7.7 | 5.6 | 1.0 | | | | | 6.6 | " | " | " | " | | |
| 計 | 148.9 | | | | | | | | | | | | | |

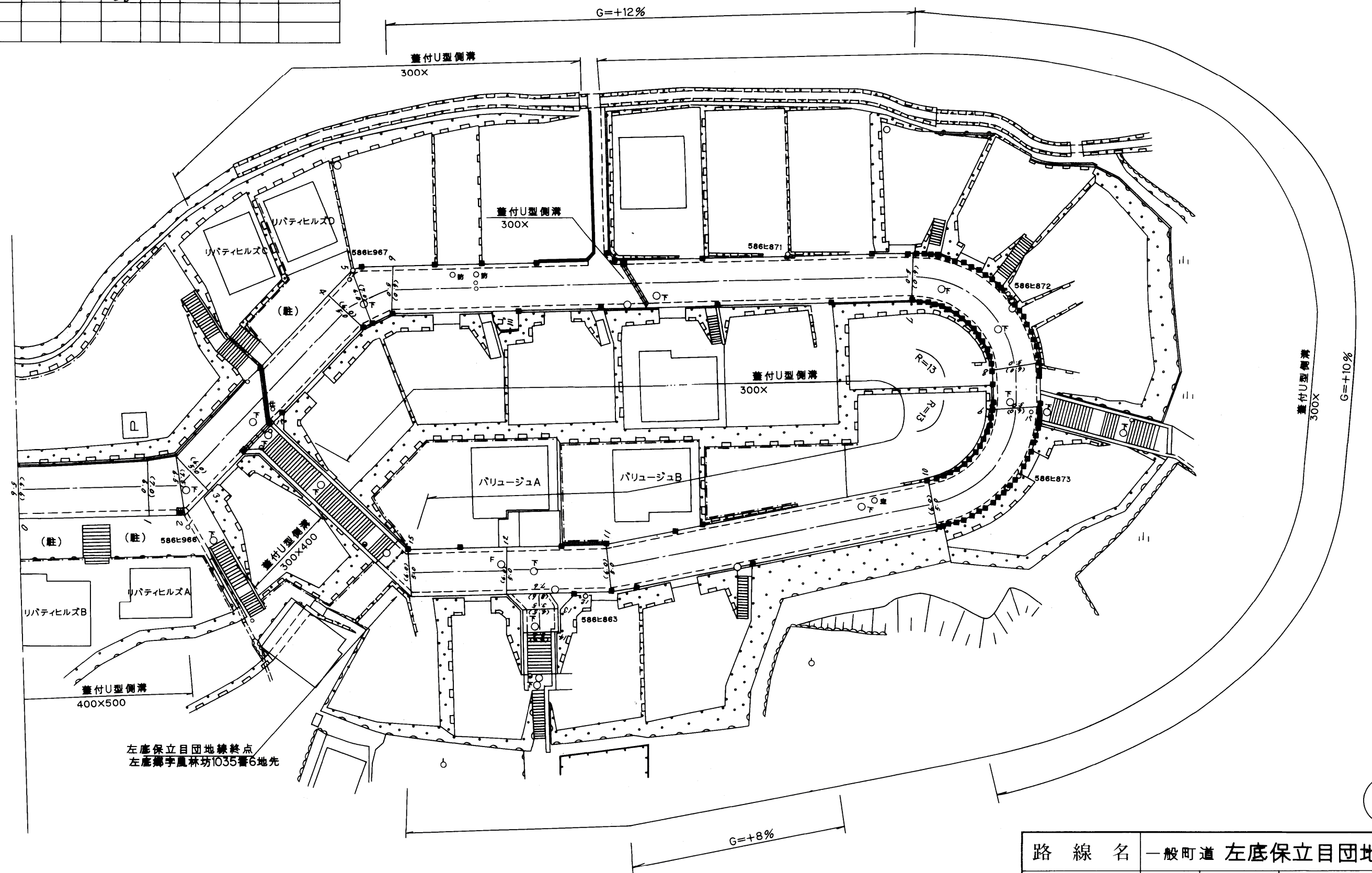
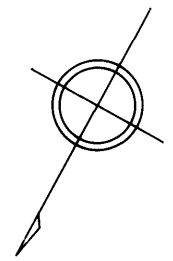
左底郷



| | | | |
|--------------|---------------|----|-------|
| 路線名 | 一般町道 左底保立目団地線 | | |
| 図面番号 | 1 | 縮尺 | 1:500 |
| 作成年月日 | 平成 14年 3月 31日 | | |
| 作成者 | 扇精光株式会社 | | |
| 時津町役場 | | | |

| 整理番号 | 区間長 | 車道巾員 | 路肩巾員 | 歩道等巾員(右) | 歩道等巾員(左) | 待避所巾員 | 中央帯巾員 | 全巾員 | 路面種別 | 設計C/B/R | 舗装年度 | 改良未改良 | 改良年度 | 備考 |
|------|-------|------------|------------|----------|----------|-------|-------|------------|------|---------|------|-------|------|----|
| 1 | 16.4 | 5.6 6.0 | 1.0 1.0 | | | | | 6.6 7.0 | AS | 200/ | 改 | 200/ | | |
| 2 | 4.0 | 6.0 6.5 | 1.0 1.0 | | | | | 7.0 7.5 | 〃 | 〃 | 〃 | 〃 | | |
| 3 | 2.1 | 4.5 5.0 | 1.0 1.0 | | | | | 5.5 6.0 | 〃 | 〃 | 〃 | 〃 | | |
| 4 | 28.2 | 5.0 5.0 | 1.0 1.0 | | | | | 6.0 6.0 | 〃 | 〃 | 〃 | 〃 | | |
| 5 | 2.6 | 5.0 6.0 | 1.0 1.0 | | | | | 6.0 7.0 | 〃 | 〃 | 〃 | 〃 | | |
| 6 | 4.0 | 6.0 6.5 | 1.0 1.0 | | | | | 7.0 7.5 | 〃 | 〃 | 〃 | 〃 | | |
| 7 | 65.8 | 5.0 5.0 | 1.0 1.0 | | | | | 6.0 6.0 | 〃 | 〃 | 〃 | 〃 | | |
| 8 | 19.0 | 5.0 5.0 | 1.0 1.0 | | | | | 6.0 6.0 | 〃 | 〃 | 〃 | 〃 | | |
| 9 | 5.2 | 5.0 5.0 | 1.0 1.0 | | | | | 6.0 6.0 | 〃 | 〃 | 〃 | 〃 | | |
| 10 | 17.3 | 5.0 5.0 | 1.0 1.0 | | | | | 6.0 6.0 | 〃 | 〃 | 〃 | 〃 | | |
| 11 | 41.8 | 5.0 5.0 | 1.0 1.0 | | | | | 6.0 6.0 | 〃 | 〃 | 〃 | 〃 | | |
| 12 | 12.8 | 5.0 5.0 | 1.0 1.0 | | | | | 6.0 6.0 | 〃 | 〃 | 〃 | 〃 | | |
| 13 | 2.0 | 7.6 7.5 | 1.0 1.0 | | | | | 8.6 8.5 | 〃 | 〃 | 〃 | 〃 | | |
| 14 | 2.9 | 3.3 3.4 | 1.0 1.0 | | | | | 4.3 4.4 | 〃 | 〃 | 〃 | 〃 | | |
| 15 | 12.3 | 5.0 5.0 | 1.0 1.0 | | | | | 6.0 6.0 | 〃 | 〃 | 〃 | 〃 | | |
| 計 | 236.4 | | | | | | | | | | | | | |

左底郷



| | | | |
|--------------|---------------|----|-------|
| 路線名 | 一般町道 左底保立目団地線 | | |
| 図面番号 | 2 | 縮尺 | 1:500 |
| 作成年月日 | 平成14年3月31日 | | |
| 作成者 | 扇精光株式会社 | | |
| 時津町役場 | | | |