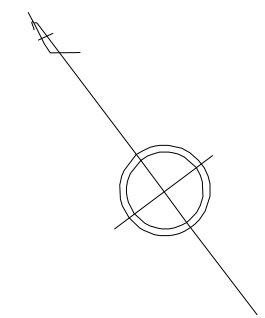


整理番号	区間長	車道幅員	路肩幅員	歩道等幅員(右)	歩道等幅員(左)	待避所幅員	中央帯幅員	全幅員	路面種別	設計C B R	舗装年度	改良未改良	改良年度	備考
1	7.5	5.5 5.3	1.0 1.0					6.5 6.3	as		2016	改	2016	
2	16.1	5.3 5.4	1.0 1.0					6.3 6.4	"	"	"	"	"	
3	5.5	5.4 5.6	1.0 1.0					6.4 6.6	"	"	"	"	"	
4	16.3	5.6 5.6	1.0 1.0					6.6 6.6	"	"	"	"	"	
5	1.0	5.6 5.0	1.0 1.0					6.6 6.0	"	"	"	"	"	
6	14.0	5.0 5.6	1.0 1.0					6.0 6.6	"	"	"	"	"	
7	11.7	5.6 5.0	1.0 1.0					6.6 6.0	"	"	"	"	"	
8	25.1	5.0 5.0	1.0 1.0					6.0 6.0	"	"	"	"	"	
9	8.0	5.0 5.3	1.0 1.0					6.0 6.3	"		2017	"	2017	
10	21.3	5.3 5.2	1.0 1.0					6.3 6.2	"	"	"	"	"	
11	18.1	5.3 5.1	1.0 1.0					6.3 6.1	"	"	"	"	"	
12	15.6	5.1 5.1	1.0 1.0					6.1 6.1	"	"	"	"	"	
13	31.9	5.1 5.7	1.0 1.0					6.1 6.7	"	"	"	"	"	
計	192.1													



元村郷

字岩本

字松本

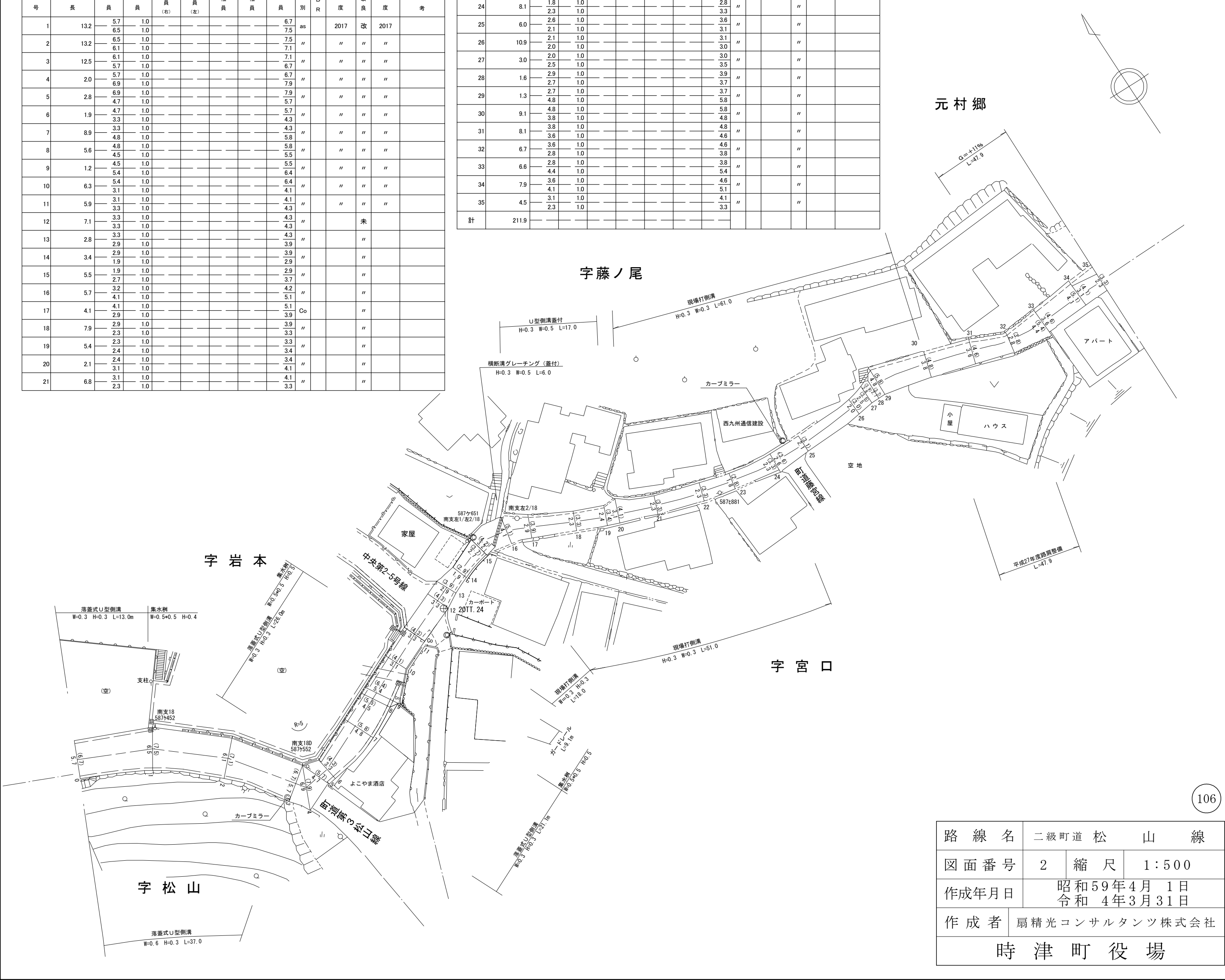


路線名	二級町道 松 山 線		
図面番号	1	縮尺	1:500
作成年月日	昭和59年4月 1日 平成30年3月31日		
作成者	扇精光コンサルタンツ株式会社		
時津町役場			

字丸田

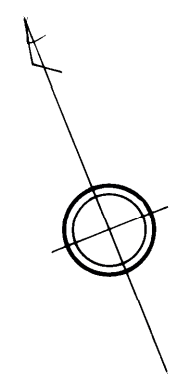
整理番号	区間長	車道幅員	路肩幅員	歩道等幅員(右)	歩道等幅員(左)	待避所幅員	中央帯幅員	全幅員	路面種別	設計C B R	舗装年度	改良未改良	改良年度	備考
1	13.2	5.7	1.0					6.7	as		2017	改	2017	
2	13.2	6.5	1.0					7.5	"		"	"	"	
3	12.5	6.1	1.0					7.1	"		"	"	"	
4	2.0	5.7	1.0					6.7	"		"	"	"	
5	2.8	6.9	1.0					7.9	"		"	"	"	
6	1.9	4.7	1.0					5.7	"		"	"	"	
7	8.9	3.3	1.0					4.3	"		"	"	"	
8	5.6	4.8	1.0					5.8	"		"	"	"	
9	1.2	4.5	1.0					5.5	"		"	"	"	
10	6.3	5.4	1.0					6.4	"		"	"	"	
11	5.9	3.1	1.0					4.1	"		"	"	"	
12	7.1	3.3	1.0					4.3	"					未
13	2.8	3.3	1.0					4.3	"					"
14	3.4	2.9	1.0					3.9	"					"
15	5.5	1.9	1.0					2.9	"					"
16	5.7	3.2	1.0					4.2	"					"
17	4.1	4.1	1.0					5.1	Co					"
18	7.9	2.9	1.0					3.9	"					"
19	5.4	2.3	1.0					3.3	"					"
20	2.1	2.4	1.0					3.4	"					"
21	6.8	3.1	1.0					4.1	"					"
		2.3	1.0					3.3	"					"

22	8.2	2.3	1.0					3.3						Co		未
23	5.6	2.3	1.0					3.3						"		"
24	8.1	1.8	1.0					2.8						"		"
25	6.0	2.6	1.0					3.6						"		"
26	10.9	2.1	1.0					3.1						"		"
27	3.0	2.0	1.0					3.0						"		"
28	1.6	2.9	1.0					3.9						"		"
29	1.3	2.7	1.0					3.7						"		"
30	9.1	4.8	1.0					5.8						"		"
31	8.1	3.8	1.0					4.8						"		"
32	6.7	3.6	1.0					4.6						"		"
33	6.6	3.6	1.0					4.6						"		"
34	7.9	2.8	1.0					3.8						"		"
35	4.5	4.4	1.0					5.4						"		"
		3.6	1.0					4.6						"		"
		4.1	1.0					5.1						"		"
		3.1	1.0					4.1						"		"
計	211.9	2.3	1.0					3.3								

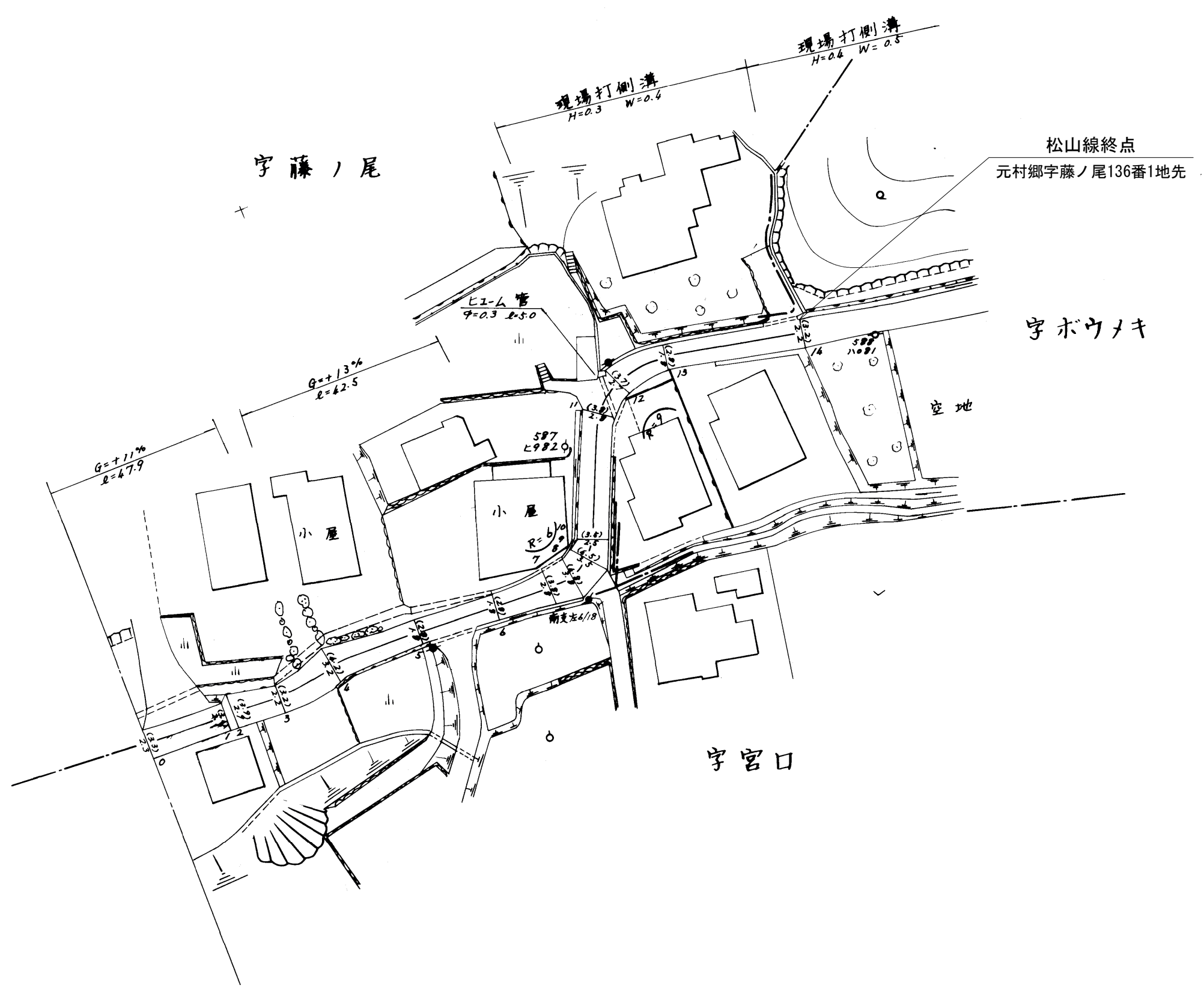


路線名	二級町道 松 山 線		
図面番号	2	縮尺	1:500
作成年月日	昭和59年4月1日 令和4年3月31日		
作成者	扇精光コンサルタンツ株式会社		
時津町役場			

整理番号	区間長	車道巾員	路肩巾員	歩道巾員	待避所巾員	分離帯巾員	全巾員	路面種別	設計CBR	舗装年度	改良未改良	改良年度	備考
1	9.2	2.3 2.7	1.0 1.0				3.3 3.7	Co			未		
2	0.8	2.7 2.9	1.0 1.0				3.7 3.9	"			"		
3	5.4	2.9 2.2	1.0 1.0				3.9 3.2	"			"		
4	6.6	2.2 3.2	1.0 1.0				3.2 4.2	"			"		
5	10.3	3.2 1.9	1.0 1.0				4.2 2.9	"			"		
6	8.8	1.9 1.8	1.0 1.0				2.9 2.8	"			"		
7	6.3	1.8 2.8	1.0 1.0				2.8 3.8	"			"		
8	2.8	2.8 3.8	1.0 1.0				3.8 4.8	"			"		
9	2.7	3.3 3.3	1.0 1.0				4.3 4.3	"			"		
10	2.3	3.5 2.5	1.0 1.0				4.5 3.5	"			"		
11	13.8	2.5 2.9	1.0 1.0				3.5 3.9	"			"		
12	3.9	2.9 2.7	1.0 1.0				3.9 3.7	"			"		
13	6.0	2.7 1.8	1.0 1.0				3.7 2.8	"			"		
14	15.3	1.8 2.2	1.0 1.0				2.8 3.2	"			"		
計	94.2												



元村郷



路線名	二級町道 松山線		
図面番号	3	縮尺	1:500
作成年月日	昭和59年4月1日		
作成者	扇精光株式会社		
時津町役場			