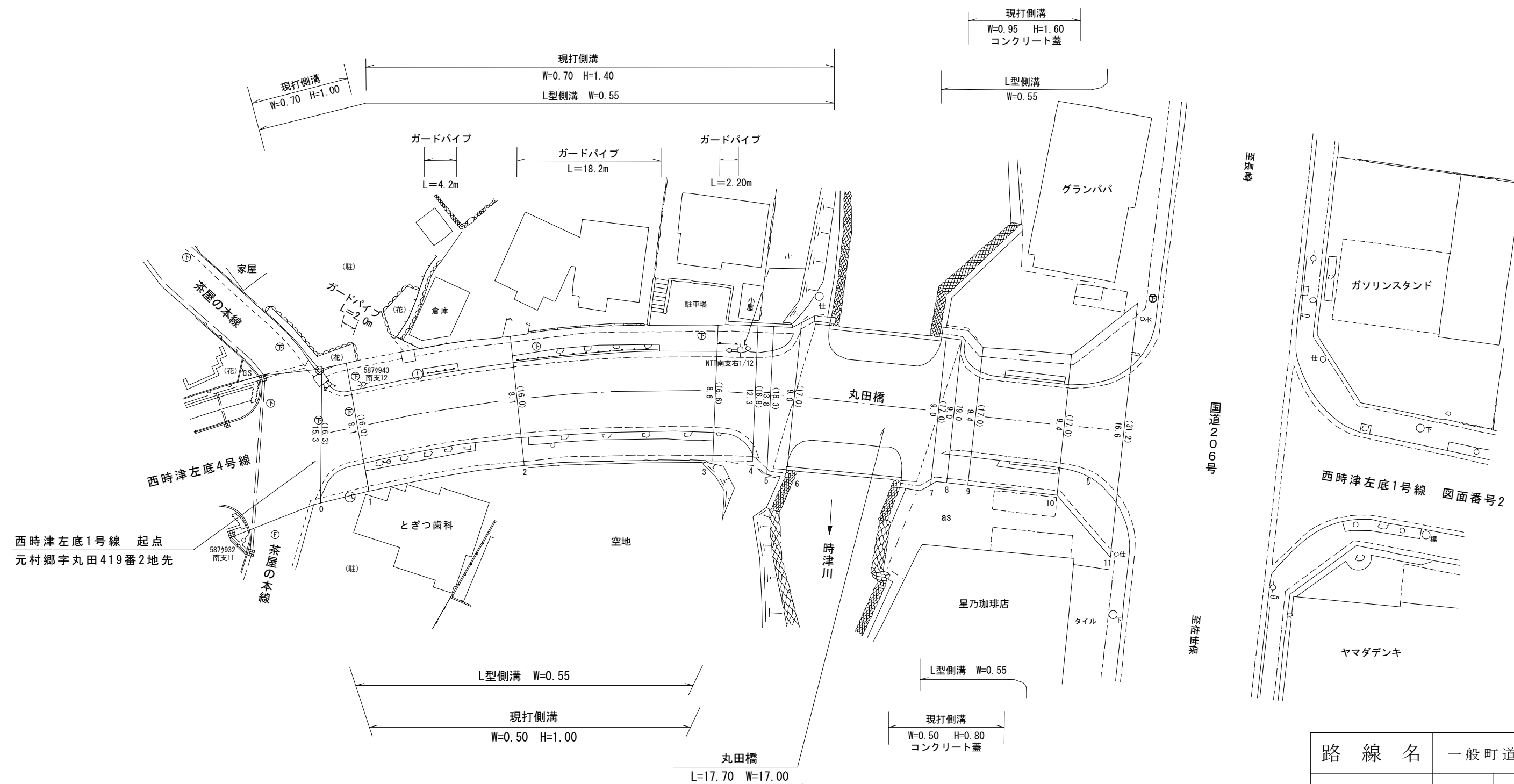
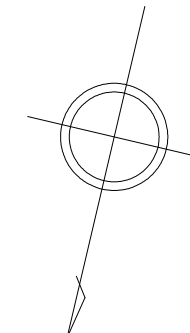


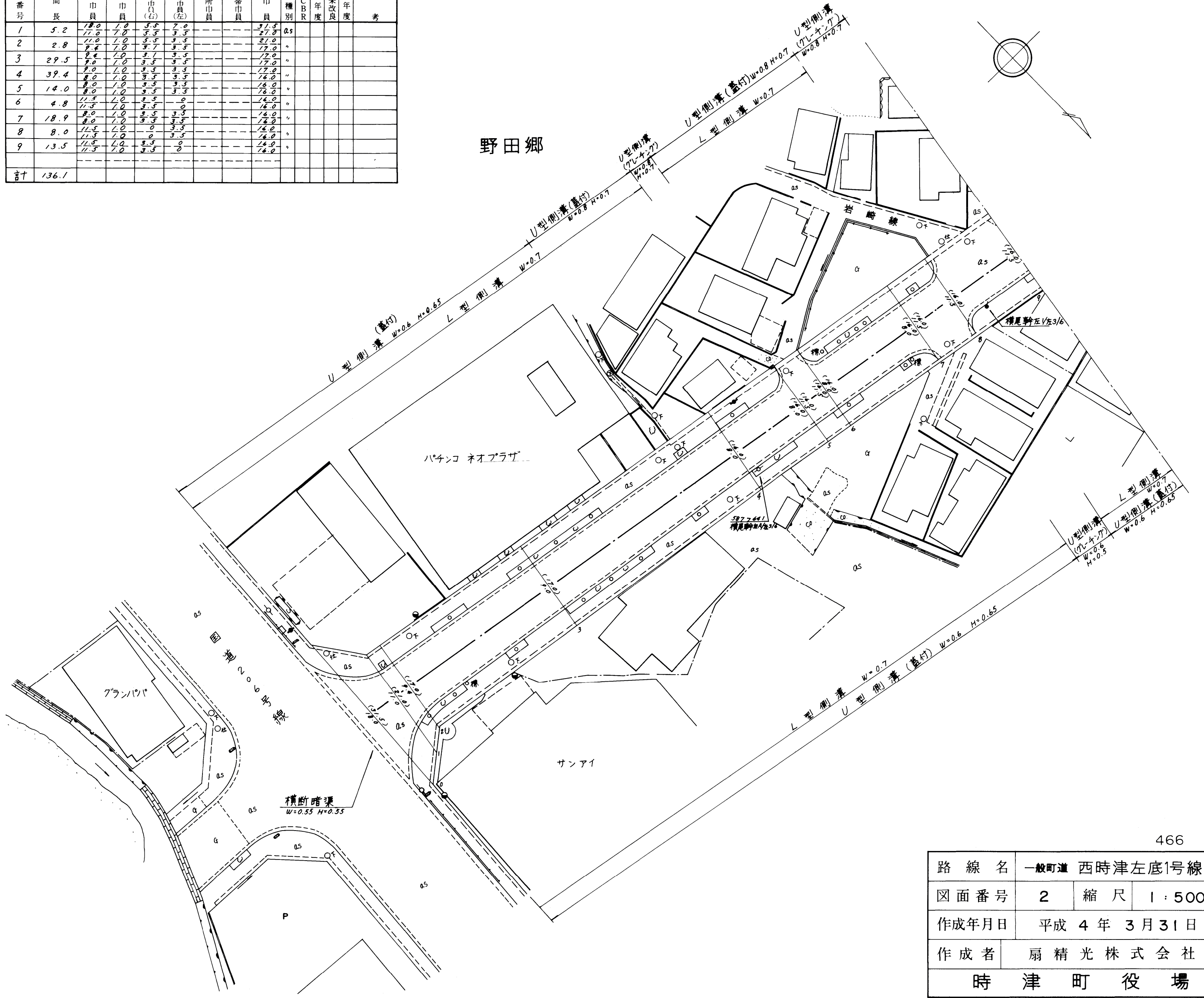
整理番号	区間長	車道幅員	路肩幅員	歩道等幅員(右)	歩道等幅員(左)	待避所幅員	中央帯幅員	全幅員	路面種別	設計C B R	舗装年度	改良未改良	改良年度	備考
1	4.4	15.3	1.0		3.4	3.5		16.3	as			改		
		8.1	1.0		3.4	3.5		16.0						
2	20.0	8.1	1.0	3.4	3.5			16.0	"			"		
		8.1	1.0	3.4	3.5			16.0						
3	24.4	8.1	1.0	3.4	3.5			16.0	"			"		
		8.6	1.0	3.5	3.5			16.6						
4	5.0	12.3	1.0		3.5			16.8	"			"		
		12.3	1.0		3.5			16.8						
5	1.8	13.8	1.0		3.5			18.3	"			"		
		13.8	1.0		3.5			18.3						
6	3.0	9.0	1.0	3.5	3.5			17.0	"			"		
		9.0	1.0	3.5	3.5			17.0						
7	17.7	9.0	1.0	3.5	3.5			17.0	"			"		丸田橋 L=17.70 W=17.00
		9.0	1.0	3.5	3.5			17.0						
8	1.9	9.0	1.0	3.4	5.6			19.0	"			"		
		9.0	1.0	3.4	5.6			19.0						
9	2.6	9.4	1.0	3.4	3.2			17.0	"			"		
		9.4	1.0	3.4	3.2			17.0						
10	11.1	9.4	1.0	3.5	3.1			17.0	"			"		
		9.4	1.0	3.5	3.1			17.0						
11	7.3	16.6	1.0	7.0	6.6			31.2	"			"		
計	99.2													



元村郷

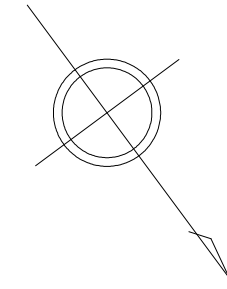
路線名	一般町道 西時津左底1号線		
図面番号	1	縮尺	1:500
作成年月日	平成7年4月1日 令和3年3月31日		
作成者	扇精光コンサルタンツ株式会社		
時津町役場			

整理番号	区間長	車道巾員	路肩巾員	歩道等巾員(右)	歩道等巾員(左)	待避所巾員	中央帯巾員	全巾員	路面種別	設計C B R	舗装年度	改良未改良	改良年度	備考
1	5.2	18.0	1.0	3.5	7.0			31.5	as					
2	2.8	17.0	1.0	3.5	3.5			27.0	"					
3	29.5	8.0	1.0	3.5	3.5			17.0	"					
4	39.4	8.0	1.0	3.5	3.5			17.0	"					
5	14.0	8.0	1.0	3.5	3.5			16.0	"					
6	4.8	11.5	1.0	3.5	0			16.0	"					
7	18.9	8.0	1.0	3.5	3.5			18.0	"					
8	8.0	11.5	1.0	0	3.5			16.0	"					
9	13.5	11.5	1.0	3.5	0			16.0	"					
計	136.1													



路線名	一般町道 西時津左底1号線		
図面番号	2	縮尺	1:500
作成年月日	平成4年3月31日		
作成者	扇精光株式会社		
時津町役場			

整理番号	区間長	車道幅員	路肩幅員	歩道等幅員(右)	歩道等幅員(左)	待避所幅員	中央帯幅員	全幅員	路面種別	設計C/D/R	舗装年度	改良年度	改良年度	備考
1	22.7	8.0	1.0	3.5	3.5			16.0	as			改		
		8.0	1.0	3.5	3.5			16.0						
2	5.4	11.5	1.0		3.5			16.0	"			"		
		11.5	1.0		3.5			16.0						
3	50.0	8.0	1.0	3.5	3.5			16.0	"			"		
		8.0	1.0	3.5	3.5			16.0						
4	40.1	8.0	1.0	3.5	3.5			16.0	"			"		
		8.0	1.0	3.5	3.5			16.0						
計	118.2													

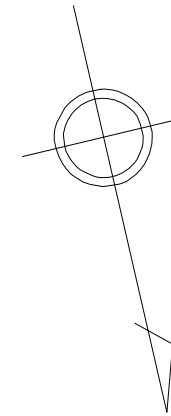


野田郷

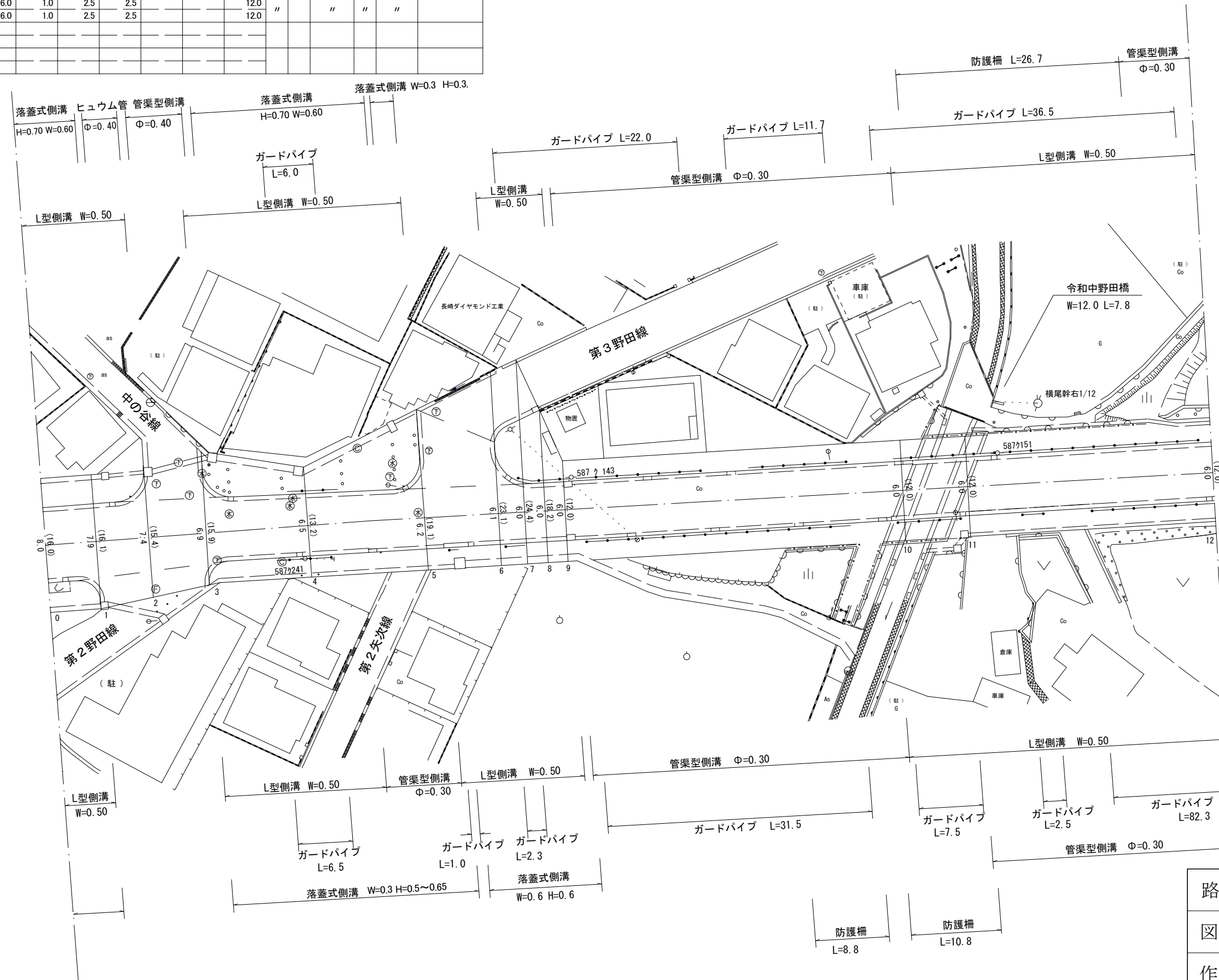


路線名	一般町道 西時津左底1号線		
図面番号	3	縮尺	1:500
作成年月日	平成4年3月31日 令和5年3月31日		
作成者	扇精光コンサルタンツ株式会社		
時津町役場			

整理番号	区間長	車道幅員	路肩幅員	歩道等幅員 (右)	歩道等幅員 (左)	待避所幅員	中央帯幅員	全幅員	路面種別	設計C B R	舗装年度	改良未改良	改良年度	備考
1	6.1	8.0	1.0	3.5	3.5			16.0	as		2022	改	2022	
		7.9	1.0	3.7	3.5			16.1						
2	6.3	7.9	1.0	3.7	3.5			16.1	"	"	"	"	"	
		7.4	1.0	3.1	3.9			15.4						
3	6.9	7.4	1.0	3.1	3.9			15.4	"	"	"	"	"	
		6.9	1.0	2.5	5.5			15.9						
4	12.2	6.9	1.0	2.5	5.5			15.9	"	"	"	"	"	
		6.5	1.0	2.5	3.2			13.2						
5	14.0	6.5	1.0	2.5	3.2			13.2	"	"	"	"	"	
		6.2	1.0	2.5	9.4			19.1						
6	8.8	6.2	1.0	2.5	9.4			19.1	"	"	"	"	"	
		6.1	9.3	2.5	5.2			23.1						
7	3.1	6.1	9.3	2.5	5.2			23.1	"	"	"	"	"	
		6.0	8.2	2.5	7.7			24.4						
8	2.4	6.0	8.2	2.5	7.7			24.4	"	"	"	"	"	
		6.0	1.0	2.5	8.7			18.2						
9	2.4	6.0	1.0	2.5	8.7			18.2	"	"	"	"	"	
		6.0	1.0	2.5	2.5			12.0						
10	40.4	6.0	1.0	2.5	2.5			12.0	"	"	"	"	"	
		6.0	1.0	2.5	2.5			12.0						
11	7.8	6.0	1.0	2.5	2.5			12.0	"	"	"	"	"	令和中野田橋 W=12.0 L=7.8
		6.0	1.0	2.5	2.5			12.0						
12	29.3	6.0	1.0	2.5	2.5			12.0	"	"	"	"	"	
		6.0	1.0	2.5	2.5			12.0						
計	139.7													



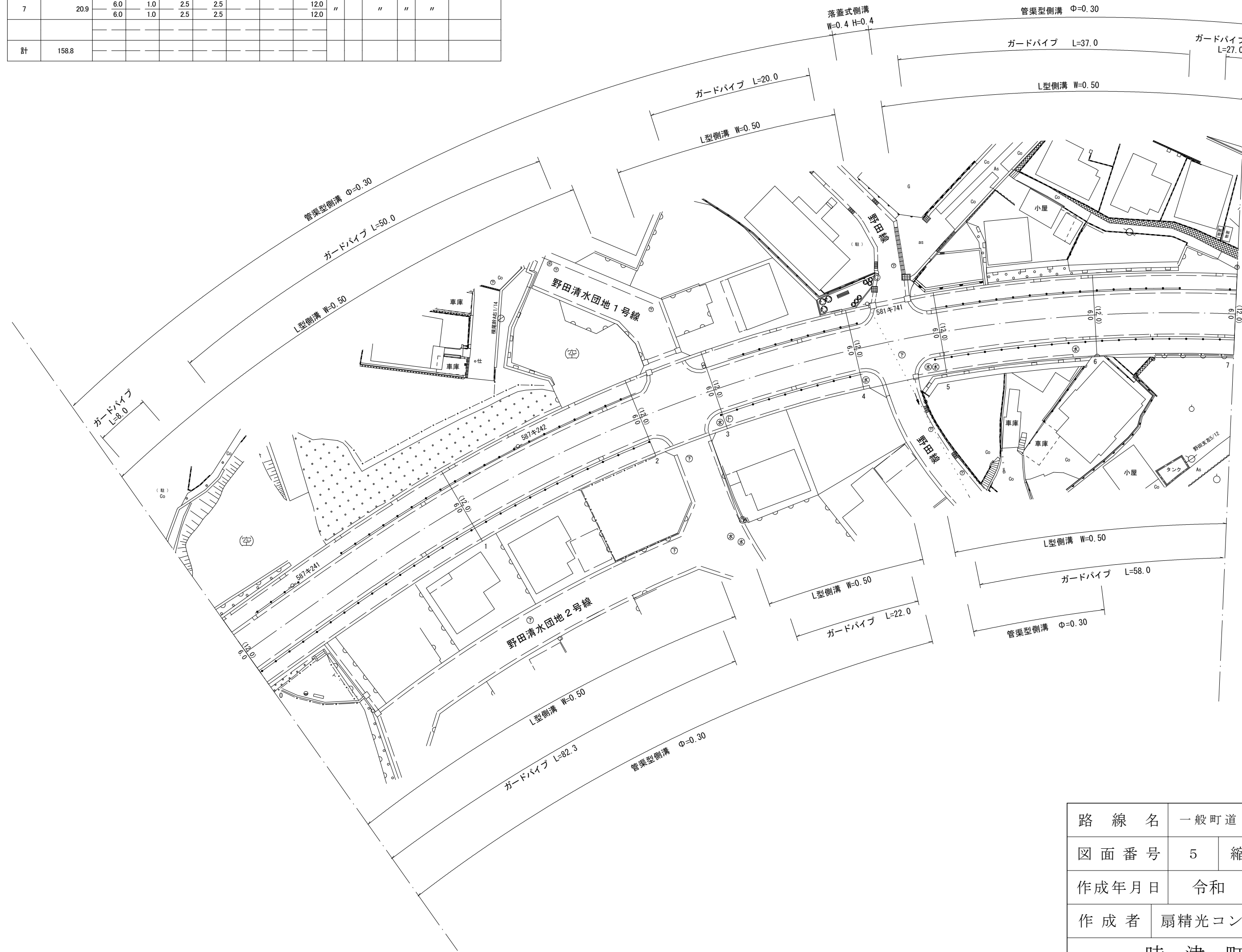
野田郷



路線名	一般町道 西時津左底1号線		
図面番号	4	縮尺	1 : 500
作成年月日	令和 5 年 3 月 31 日		
作成者	扇精光コンサルタンツ株式会社		
時津町役場			

整理番号	区間長	車道幅員	路肩幅員	歩道等幅員(右)	歩道等幅員(左)	待避所幅員	中央帯幅員	全幅員	路面種別	設計C B R	舗装年度	改良未改良	改良年度	備考
1	38.8	6.0	1.0	2.5	2.5			12.0	as	2022	改	2022		
		6.0	1.0	2.5	2.5			12.0						
2	29.6	6.0	1.0	2.5	2.5			12.0	"	"	"	"		
		6.0	1.0	2.5	2.5			12.0						
3	11.7	6.0	1.0	2.5	2.5			12.0	"	"	"	"		
		6.0	1.0	2.5	2.5			12.0						
4	21.7	6.0	1.0	2.5	2.5			12.0	"	"	"	"		
		6.0	1.0	2.5	2.5			12.0						
5	12.9	6.0	1.0	2.5	2.5			12.0	"	"	"	"		
		6.0	1.0	2.5	2.5			12.0						
6	23.2	6.0	1.0	2.5	2.5			12.0	"	"	"	"		
		6.0	1.0	2.5	2.5			12.0						
7	20.9	6.0	1.0	2.5	2.5			12.0	"	"	"	"		
		6.0	1.0	2.5	2.5			12.0						
計	158.8													

野田郷



路線名	一般町道 西時津左底1号線		
図面番号	5	縮尺	1 : 500
作成年月日	令和 5年 3月 31日		
作成者	扇精光コンサルタンツ株式会社		
時津町役場			

