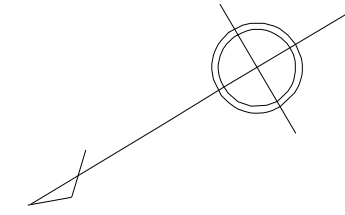
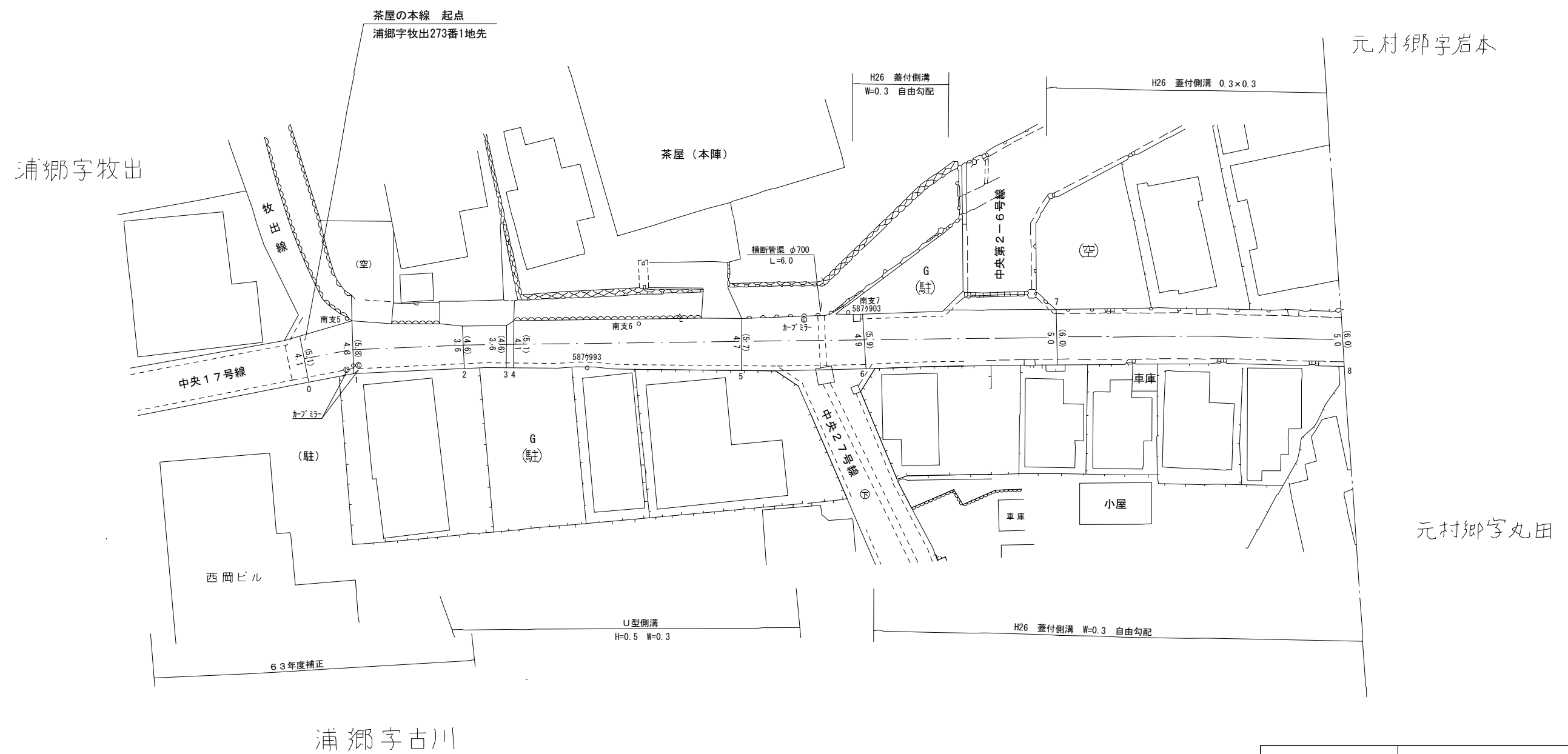


整理番号	区間長	車道幅員	路肩幅員	歩道等幅員(右)	歩道等幅員(左)	待避所幅員	中央帯幅員	全幅員	路面種別	設計C B R	舗装年度	改良未改良	改良年度	備考
1	5.3	4.1 4.8	1.0 1.0					5.1 5.8	as		2016	未		
2	12.0	4.8 3.6	1.0 1.0					5.8 4.6	"		2016	"		
3	4.6	3.6 3.6	1.0 1.0					4.6 4.6	"		2016	"		
4	0.7	3.6 4.1	1.0 1.0					4.6 5.1	"		2016	"		
5	24.8	4.1 4.7	1.0 1.0					5.1 5.7	"		2016	"		
6	13.3	4.7 4.9	1.0 1.0					5.7 5.9	"		2014	改	2014	
7	20.9	4.9 5.0	1.0 1.0					5.9 6.0	"		2014	"	2014	
8	31.9	5.0 5.0	1.0 1.0					6.0 6.0	"		2014	"	2014	
計	113.5													

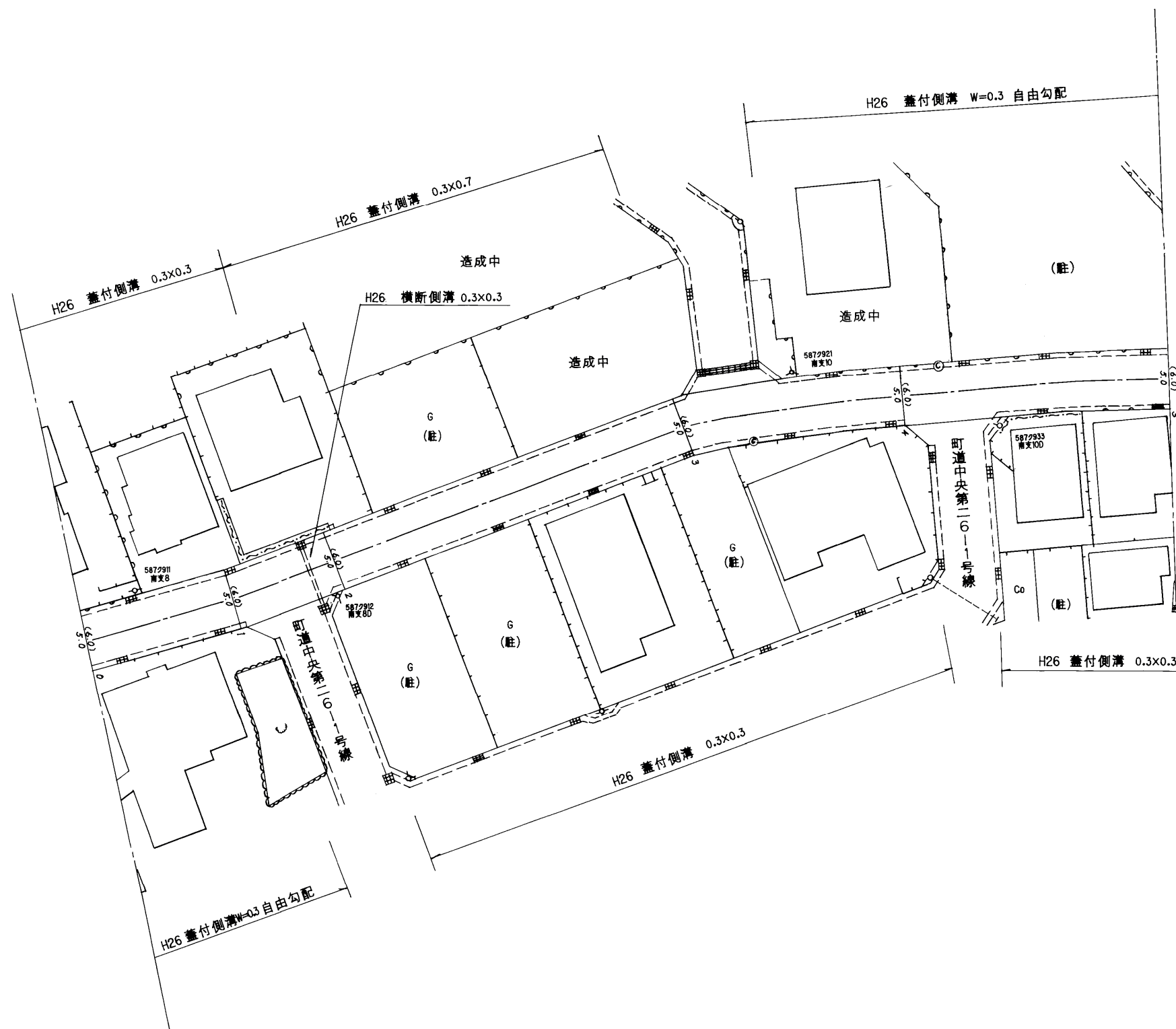
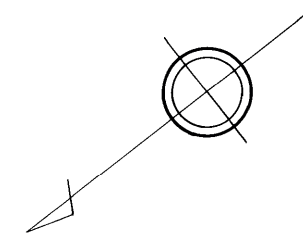


元村郷字茶屋ノ本



路線名	一般町道 茶屋の本線		
図面番号	1	縮尺	1:500
作成年月日	昭和59年 3月31日 平成29年 3月31日		
作成者	扇精光コンサルタンツ株式会社		
時津町役場			

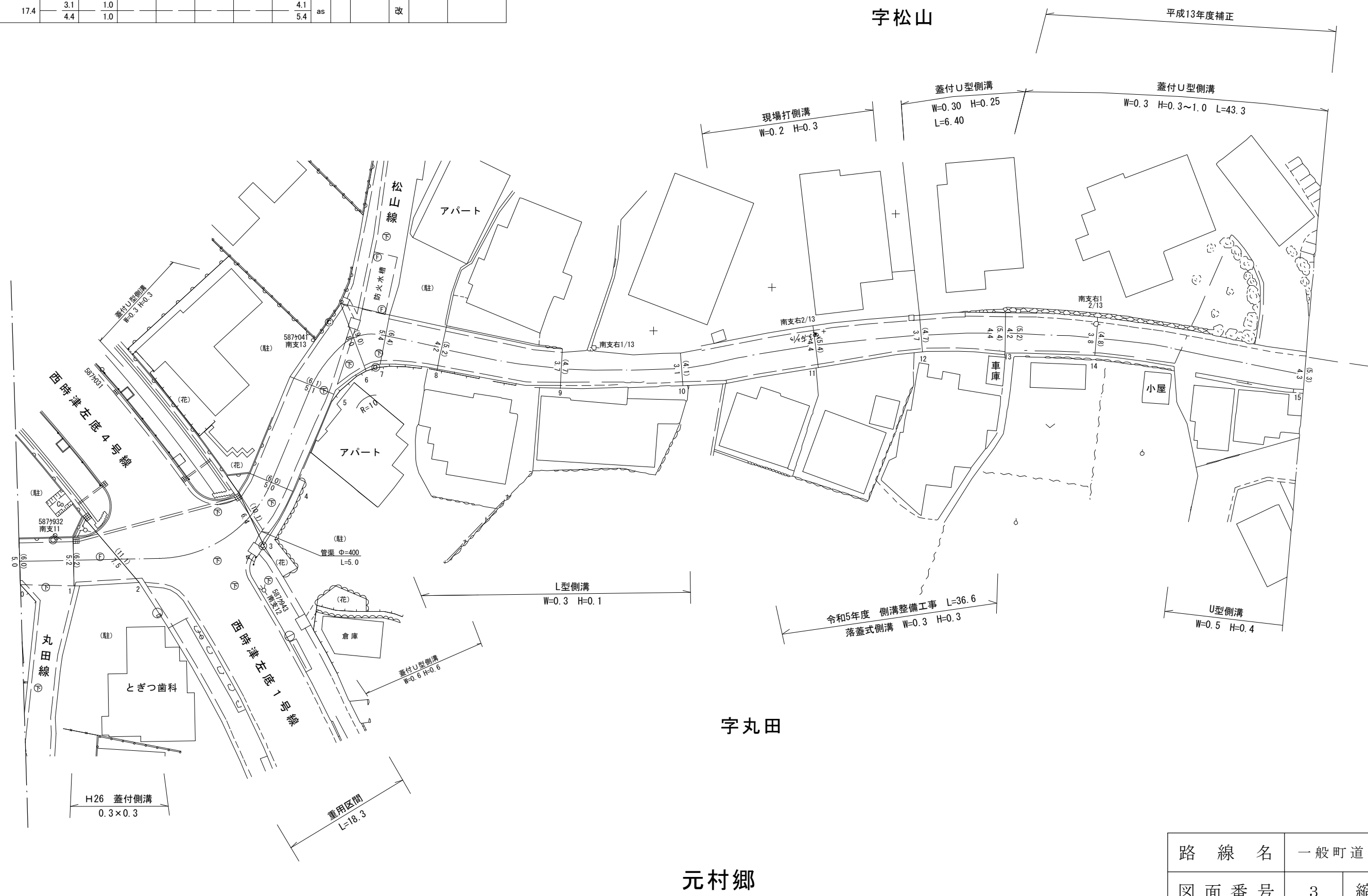
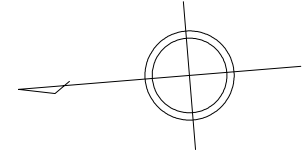
整理番号	区間長	車道巾員	路肩巾員	歩道等巾員(右)	歩道等巾員(左)	待避所巾員	中央帯巾員	全巾員	路面種別	設計C B R	舗装年度	改良未改良	改良年度	備考
1	14.9	5.0 5.0	1.0 *					6.0 6.0	as		2014	改	2014	
2	10.7	5.0 5.0	* *					6.0 6.0	〃		〃	〃	〃	
3	36.8	5.0 5.0	* *					6.0 6.0	〃		〃	〃	〃	
4	21.8	5.0 5.0	* *					6.0 6.0	〃		〃	〃	〃	
5	26.2	5.0 5.0	* *					6.0 6.0	〃		〃	〃	〃	
計	110.4													



路線名	一般町道 茶屋の本線		
図面番号	2	縮尺	1:500
作成年月日	平成 59年 4月 1日 27 27 31		
作成者	扇精光コンサルタンツ株式会社		
時津町役場			

整理番号	区間長	車道幅員	路肩幅員	歩道等幅員(右)	歩道等幅員(左)	待避所幅員	中央帯幅員	全幅員	路面種別	設計C B R	舗装年度	改良未改良	改良年度	備考
1	6.9	5.0	1.0					6.0	as		2016	改	2016	
		5.2	1.0					6.2						
2	5.8	5.2	1.0		0.0			6.2	as		2016	改	2016	
		7.5	1.0		2.6			11.1						
3	(18.3)													重用区間
4	5.1	6.4	1.0		2.7			10.1	as		2016	改	2016	
		5.0	1.0		0.0			6.0						
5	13.5	5.0	1.0					6.0	as		2016	改	2016	
		5.1	1.0					6.1						
6	8.3	5.1	1.0					6.1	as		2016	改	2016	
		8.0	1.0					9.0						
7	4.1	8.0	1.0					9.0	as		2016	改	2016	
		5.4	1.0					6.4						
8	7.4	5.4	1.0					6.4	as			改		
		4.2	1.0					5.2						
9	15.5	4.2	1.0					5.2	as			改		
		3.7	1.0					4.7						
10	15.6	3.7	1.0					4.7	as			改		
		3.1	1.0					4.1						
11	17.4	3.1	1.0					4.1	as			改		
		4.4	1.0					5.4						

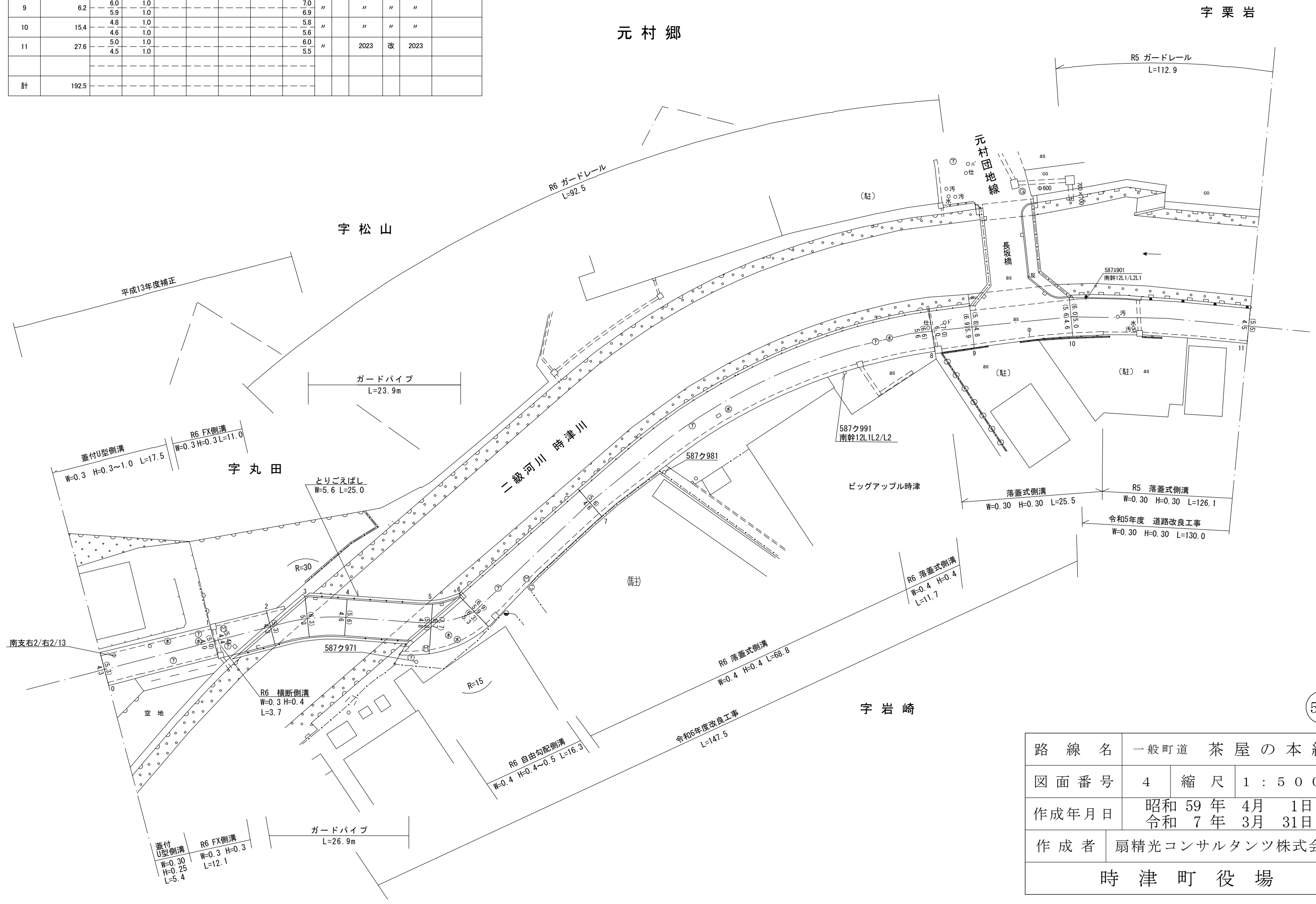
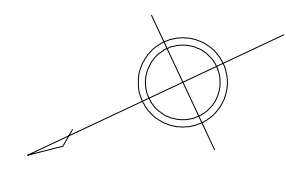
整理番号	区間長	車道幅員	路肩幅員	歩道等幅員(右)	歩道等幅員(左)	待避所幅員	中央帯幅員	全幅員	路面種別	設計C B R	舗装年度	改良未改良	改良年度	備考
12	13.5	4.4	1.0					5.4	as					
		4.7	1.0					5.7				改		
13	10.1	4.7	1.0					5.7	as			改		
		4.4	1.0					5.4						
14	12.4	4.2	1.0					5.2	as			改		
		3.8	1.0					4.8						
15	27.2	3.8	1.0					4.8	as			改		
		4.3	1.0					5.3						
計	181.1 (162.8)													



路線名	一般町道 茶屋の本線		
図面番号	3	縮尺	1 : 500
作成年月日	昭和 59年 4月 1日 令和 6年 3月 31日		
作成者	扇精光コンサルタンツ株式会社		
時津町役場			

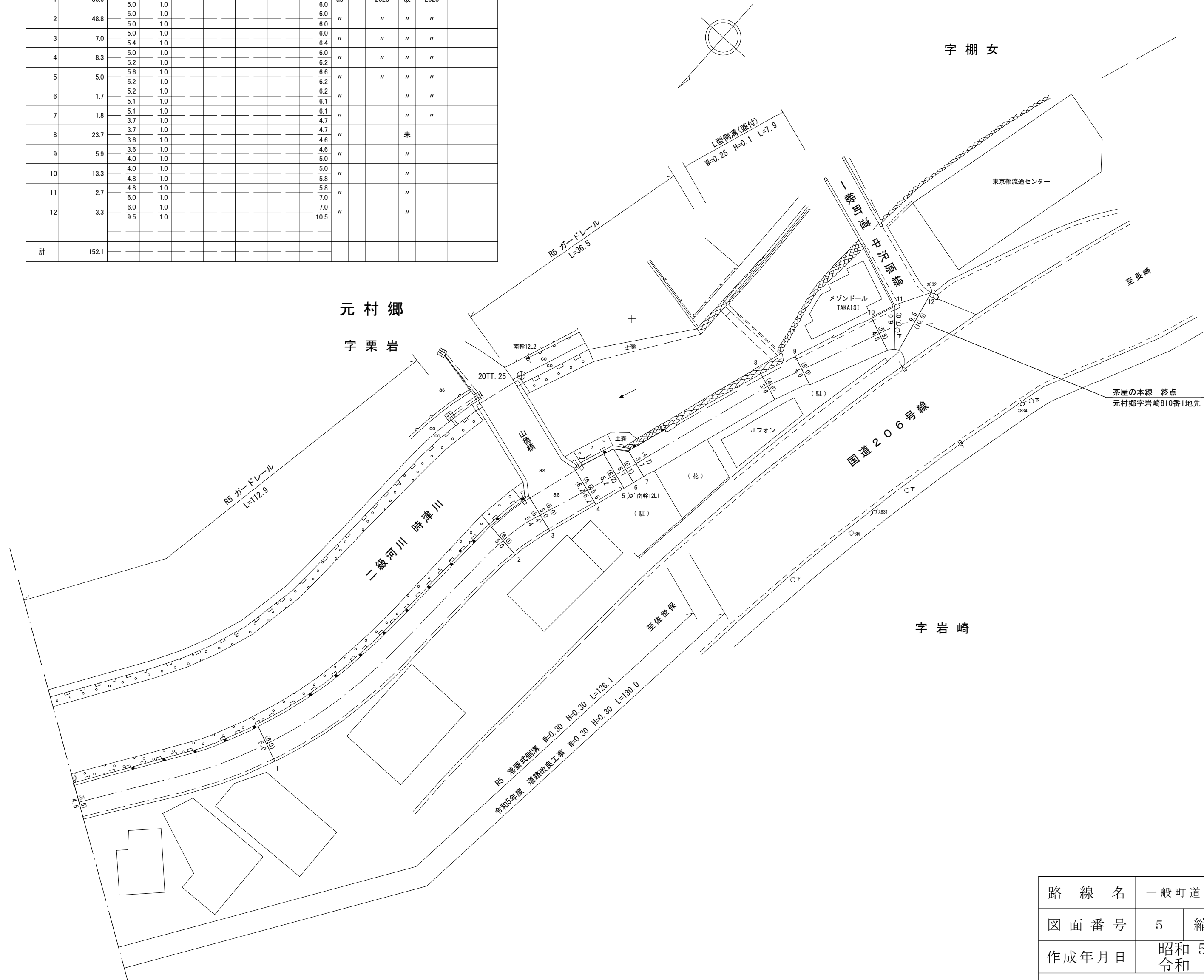
元村郷

整理番号	区間長	車道幅員	路肩幅員	歩道等幅員(右)	歩道等幅員(左)	待避所幅員	中央帯幅員	全幅員	路面種類	設計C B R	舗装年度	改良未改良	改良年度	備考
1	17.5	4.3 4.0	1.0 1.0					5.3 5.0	as		2024	改	2024	
2	9.0	4.4 4.3	1.0 1.0					5.4 5.3	"	"	"	"	"	
3	5.7	4.3 5.3	1.0 1.0					5.3 6.3	"	"	"	"	"	とりごえばし L=25.0 W=5.6
4	6.0	5.3 4.6	1.0 1.0					6.3 5.6	"	"	"	"	"	"
5	13.3	4.6 4.8	1.0 1.0					5.6 5.8	"	"	"	"	"	"
6	6.9	6.7 5.3	1.0 1.0					7.7 6.3	"	"	"	"	"	"
7	24.6	5.9 4.6	1.0 1.0					6.9 5.6	"	"	"	"	"	"
8	60.3	4.6 5.6	1.0 1.0					5.6 6.6	"	"	"	"	"	"
9	6.2	6.0 5.9	1.0 1.0					7.0 6.9	"	"	"	"	"	"
10	15.4	4.8 4.6	1.0 1.0					5.8 5.6	"	"	"	"	"	"
11	27.6	5.0 4.5	1.0 1.0					6.0 5.5	"	2023	改	2023		
計	192.5													



路線名	一般町道 茶屋の本線		
図面番号	4	縮尺	1 : 5 0 0
作成年月日	昭和 59 年 4 月 1 日 令和 7 年 3 月 31 日		
作成者	扇精光コンサルタンツ株式会社		
時津町役場			

整理番号	区間長	車道幅員	路肩幅員	歩道等幅員(右)	歩道等幅員(左)	待避所幅員	中央帯幅員	全幅員	路面種類	設計C/B/R	舗装年度	改良未改良	改良年度	備考
1	30.6	4.5	1.0					5.5	as		2023	改	2023	
2	48.8	5.0	1.0					6.0	"	"	"	"	"	
3	7.0	5.0	1.0					6.0	"	"	"	"	"	
4	8.3	5.4	1.0					6.4	"	"	"	"	"	
5	5.0	5.0	1.0					6.0	"	"	"	"	"	
6	1.7	5.2	1.0					6.2	"	"	"	"	"	
7	1.8	5.1	1.0					6.1	"	"	"	"	"	
8	23.7	3.7	1.0					4.7	"			未		
9	5.9	3.6	1.0					4.6	"			"		
10	13.3	4.0	1.0					5.0	"			"		
11	2.7	4.8	1.0					5.8	"			"		
12	3.3	4.8	1.0					5.8	"			"		
		6.0	1.0					7.0	"			"		
		9.5	1.0					10.5	"			"		
計	152.1													



路線名	一般町道 茶屋の本線		
図面番号	5	縮尺	1 : 500
作成年月日	昭和 59 年 4 月 1 日 令和 6 年 3 月 31 日		
作成者	扇精光コンサルタンツ株式会社		
時津町役場			