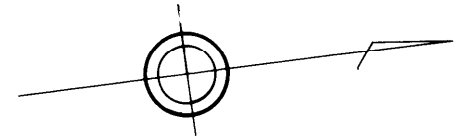
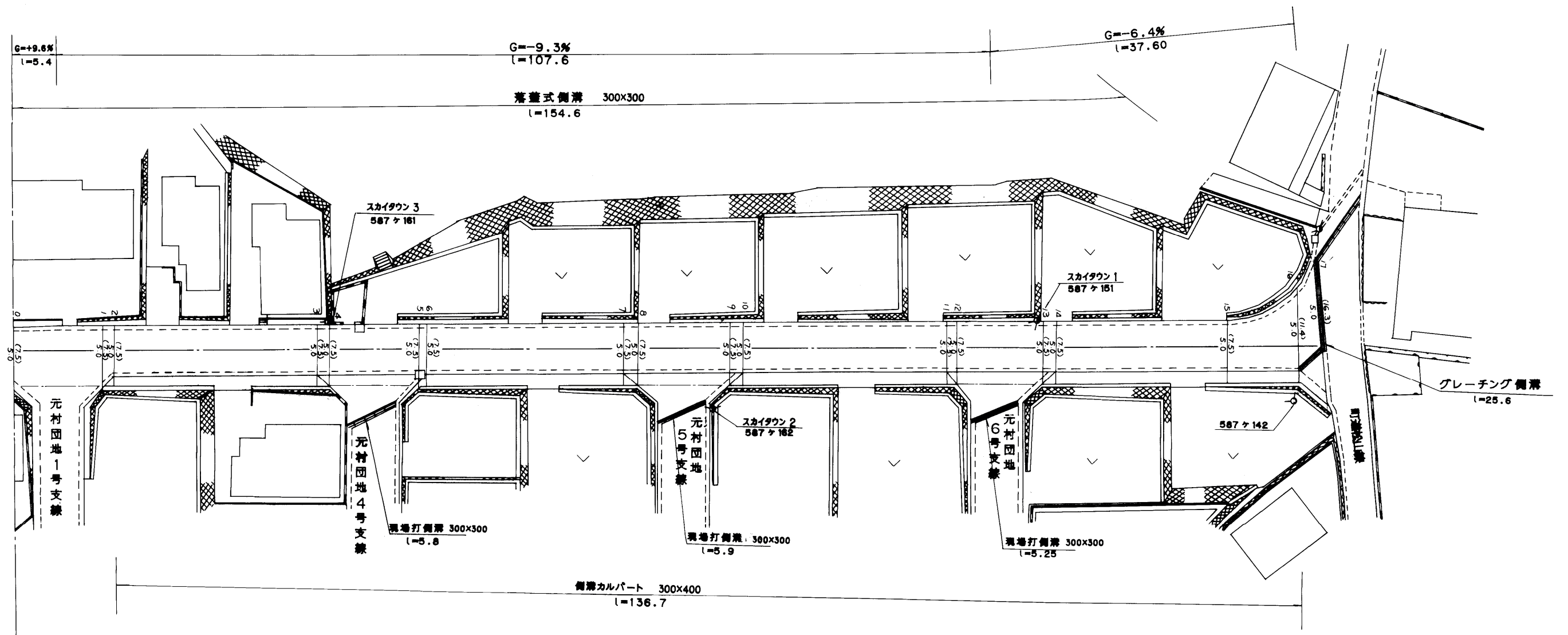


整理番号	区間長	車道巾員	路肩巾員	歩道等巾員(右)	歩道等巾員(左)	待避所巾員	中央帯巾員	全巾員	路面種別	設計C/B/R	舗装年度	改良未改良	改良年度	備考
1	9.7	5.0	2.5					7.5	0s	元	元			
2	1.4	5.0	2.5					7.5						
3	23.7	5.0	1.0	1.5				7.5						
4	1.2	5.0	2.5					7.5						
5	10.0	5.0	2.5					7.5						
6	1.0	5.0	1.0	1.5				7.5						
7	23.0	5.0	1.0	1.5				7.5						
8	1.6	5.0	1.0	1.5				7.5						
9	10.2	5.0	2.5					7.5						
10	1.8	5.0	1.0	1.5				7.5						
11	23.6	5.0	1.0	1.5				7.5						
12	1.0	5.0	2.5					7.5						
13	9.8	5.0	2.5					7.5						
14	1.6	5.0	1.0	1.5				7.5						
15	20.0	5.0	1.0	1.5				7.5						
16	8.2	5.0	1.0	1.5				7.5						
17	2.8	5.0	4.9	1.5				11.4						
計	150.6							16.3						

元村郷



元村団地線終点
時津町元村郷字鞍山
408

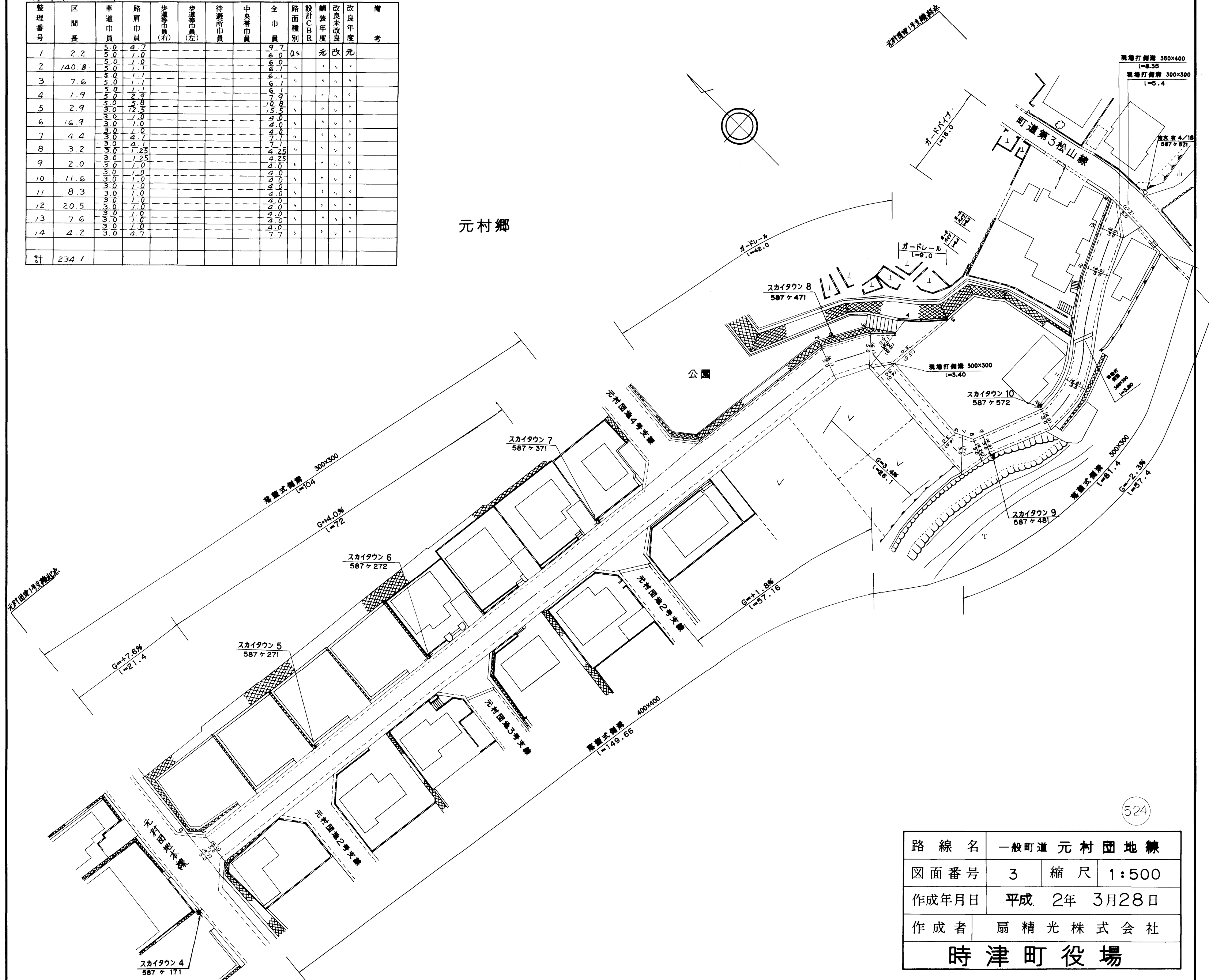


路線名	一般町道 元村団地線		
図面番号	2	縮尺	1:500
作成年月日	平成 2年 3月28日		
作成者	扇精光株式会社		
時津町役場			

元村団地1号支線

整理番号	区間長	車道巾員	路肩巾員	歩道等巾員(右)	歩道等巾員(左)	待避所巾員	中央帯巾員	全巾員	路面種別	設計C B R	舗装年度	改良未改良	改良年度	備考
1	2.2	5.0	4.7					9.7	Qs		元	改	元	
2	140.8	5.0	7.7					6.0						
3	7.6	5.0	1.1					6.1						
4	1.9	5.0	2.9					7.9						
5	2.9	5.0	7.5					10.5						
6	16.9	5.0	7.0					12.0						
7	4.4	5.0	4.7					9.7						
8	3.2	5.0	1.25					6.25						
9	2.0	5.0	1.25					6.25						
10	11.6	5.0	7.0					12.0						
11	8.3	5.0	7.0					12.0						
12	20.5	5.0	7.0					12.0						
13	7.6	5.0	7.0					12.0						
14	4.2	5.0	4.7					9.7						
計	234.1													

元村郷

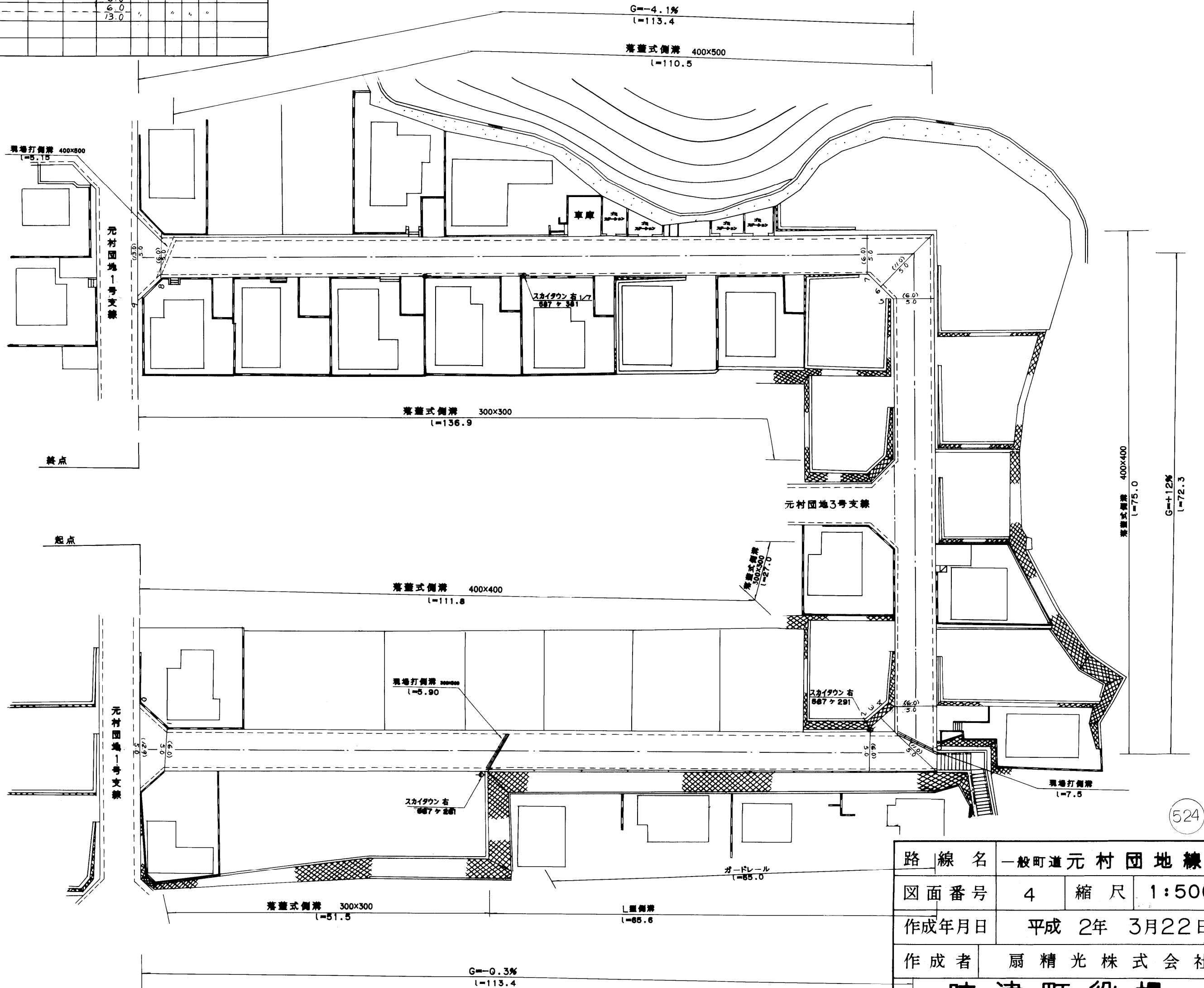
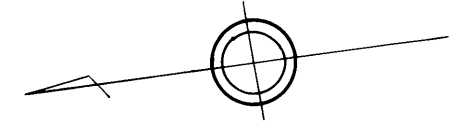


路線名	一般町道 元村団地線		
図面番号	3	縮尺	1:500
作成年月日	平成 2年 3月28日		
作成者	扇精光株式会社		
時津町役場			

元村団地2号支線

整理番号	区間長	車道巾員	路肩巾員	歩道巾員(右)	歩道巾員(左)	待避所巾員	中央帯巾員	全巾員	路面種別	設計C/B/R	舗装年度	改良未改良	改良年度	備考
1	3.7	5.0	7.9					12.9	Qs	元	改	元		
2	103.1	5.0	7.0					66.0						
3	6.6	5.0	7.0					66.0						
4	6.8	5.0	7.0					66.0						
5	59.3	5.0	7.0					66.0						
6	6.2	5.0	7.0					66.0						
7	7.1	5.0	7.0					66.0						
8	103.0	5.0	7.0					66.0						
9	3.3	5.0	7.0					66.0						
計	299.1							73.0						

元村郷

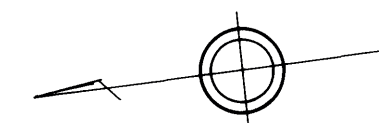


524

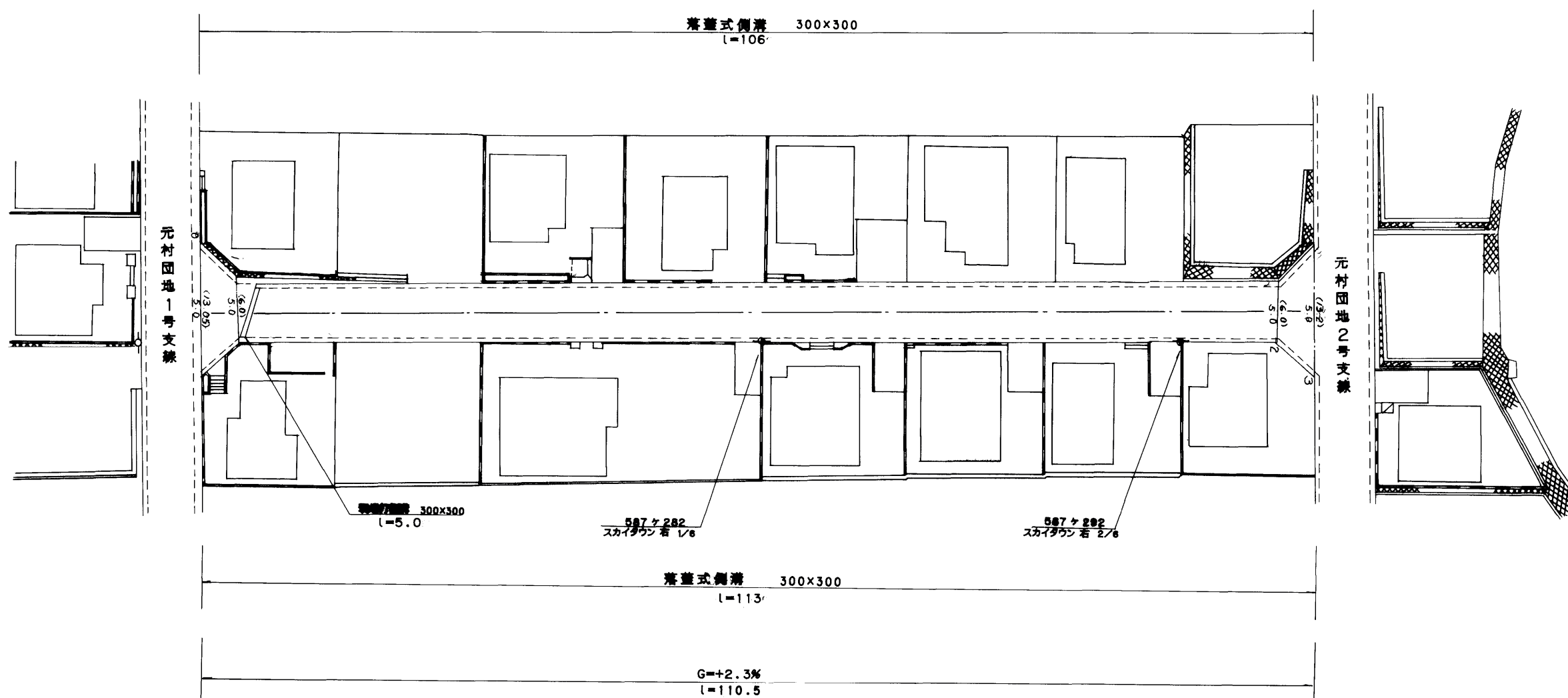
路線名	一般町道元村団地線		
図面番号	4	縮尺	1:500
作成年月日	平成 2年 3月22日		
作成者	扇精光株式会社		
時津町役場			

元村団地3号支線

整理番号	区間長	車道巾員	路肩巾員	歩道巾員(右)	歩道巾員(左)	待避所巾員	中央帯巾員	全巾員	路面種別	設計C/R	舗装年度	改良未改良	改良年度	備考
1	3.7	5.0 5.0	8.05 7.0					13.05 6.0	As	元	改	元		
2	103.2	5.0 5.0	7.0 7.0					6.0 6.0	・	・	・	・		
3	3.6	5.0 5.0	7.0 8.2					6.0 13.2	・	・	・	・		
計	110.5													



元村郷

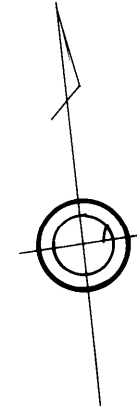


524

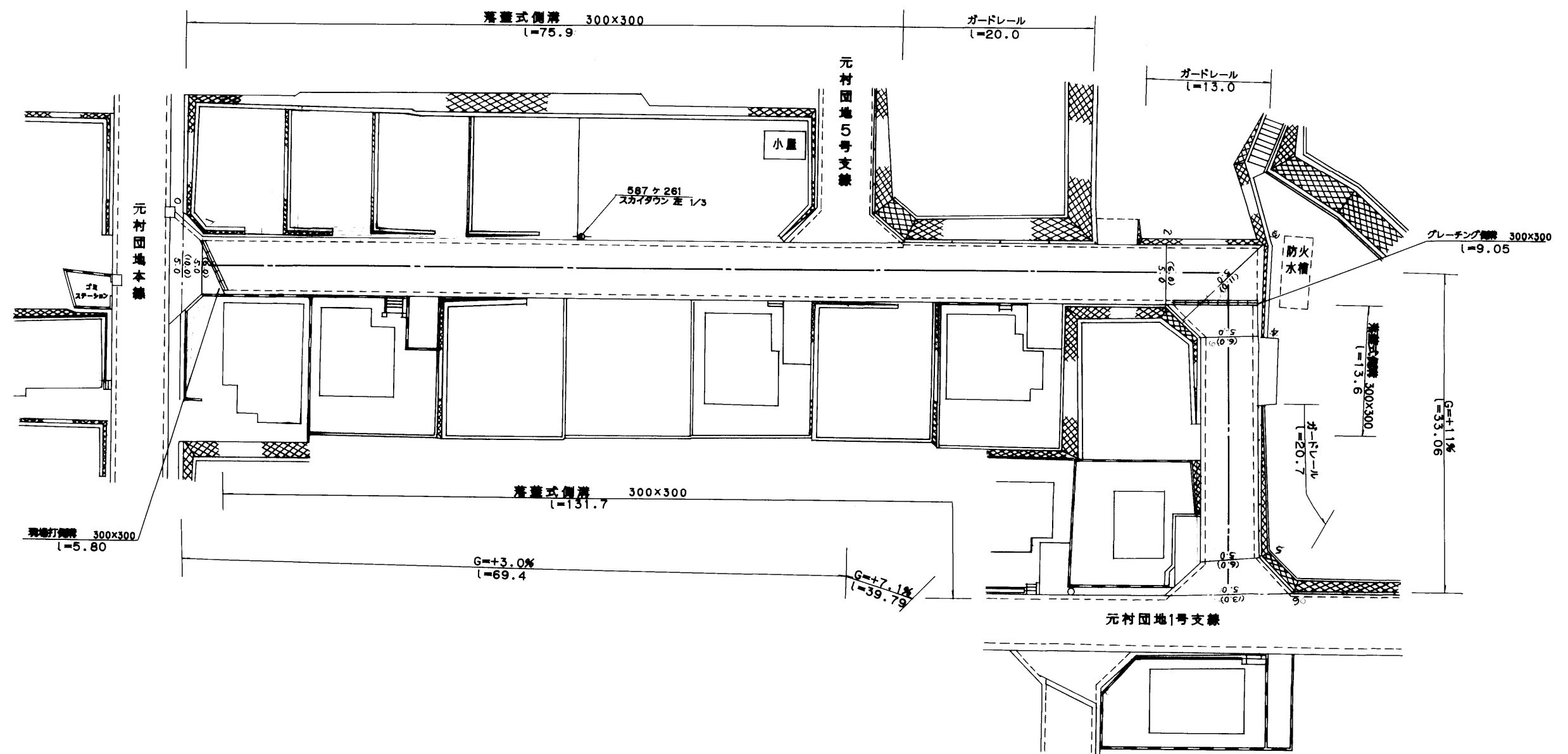
路線名	一般町道 元村団地線		
図面番号	5	縮尺	1:500
作成年月日	平成 2 年 3 月 28 日		
作成者	扇精光株式会社		
時津町役場			

元村団地4号支線

整理番号	区間長	車道巾員	路肩巾員	歩道等巾員(右)	歩道等巾員(左)	待避所巾員	中央帯巾員	全巾員	路面種別	設計C B R	舗装年度	改良未改良	改良年度	備考
1	2.0	5.0	5.0					10.0	0s		元	改	元	
2	100.7	5.0	1.0					6.0						
3	6.5	5.0	1.0					6.0						
4	6.6	5.0	1.0					11.0						
5	22.9	5.0	1.0					6.0						
6	3.6	5.0	8.0					13.0						
計	142.3													



元村郷

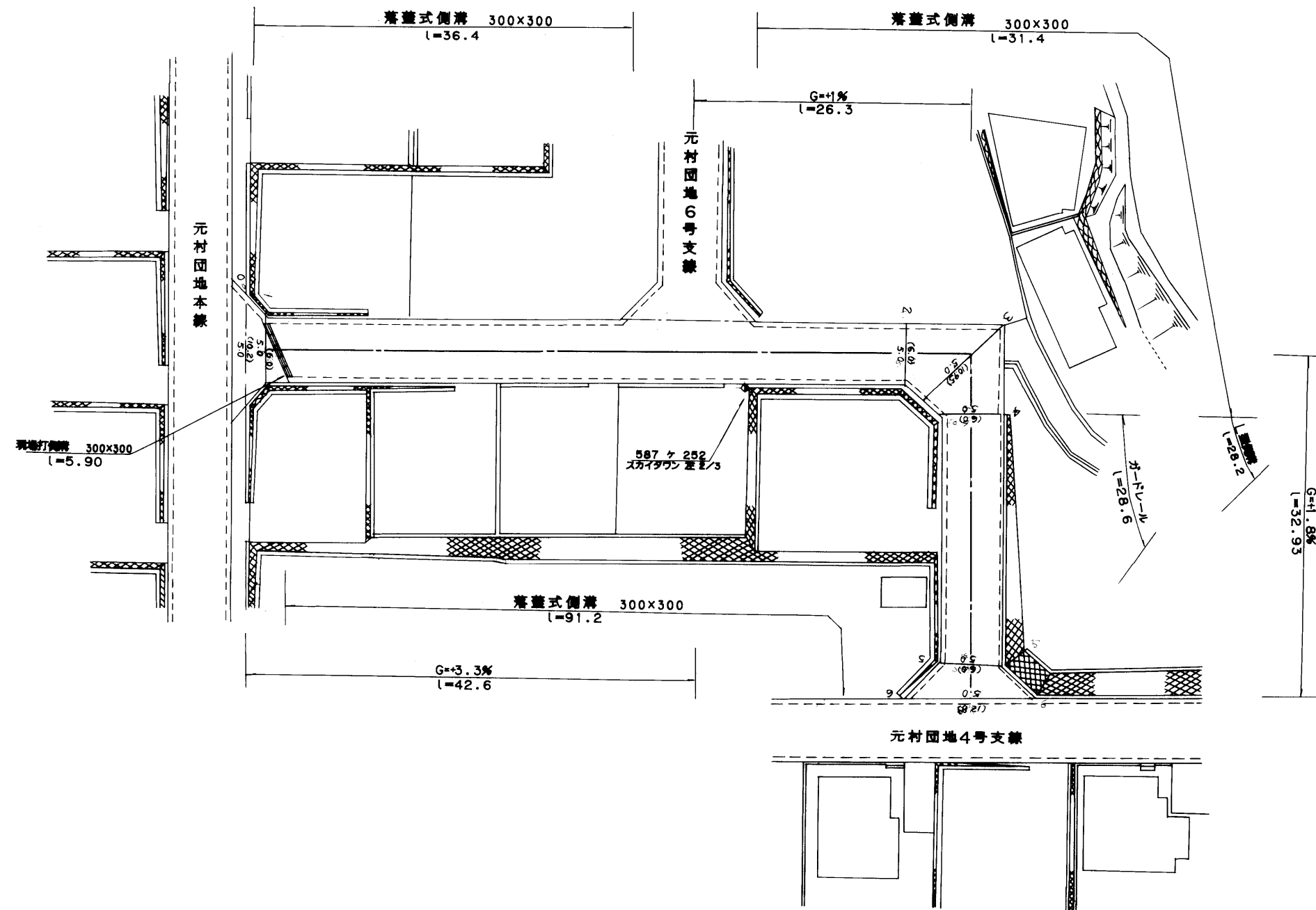
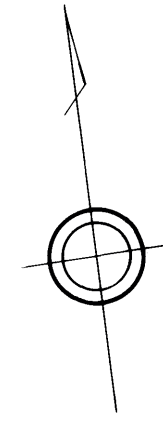


路線名	一般町道 元村団地線		
図面番号	6	縮尺	1:500
作成年月日	平成 2年 3月 28日		
作成者	扇精光株式会社		
時津町役場			

元村団地5号支線

整理番号	区間長	車道巾員	路肩巾員	歩道等巾員(右)	歩道等巾員(左)	待避所巾員	中央帯巾員	全巾員	路面種別	設計C/R	舗装年度	改良未改良	改良年度	備考
1	1.9	5.0	5.2					10.2	qs	元	改	元		
2	60.4	5.0	1.0					6.0						
3	6.6	5.0	1.0					6.0						
4	6.8	5.0	5.9					10.9						
5	22.6	5.0	1.0					6.0						
6	3.5	5.0	1.0					6.0						
計	101.8							12.8						

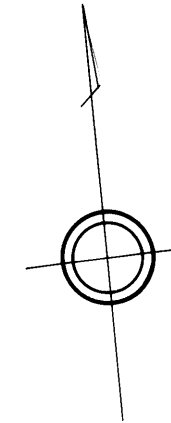
元 村 郷



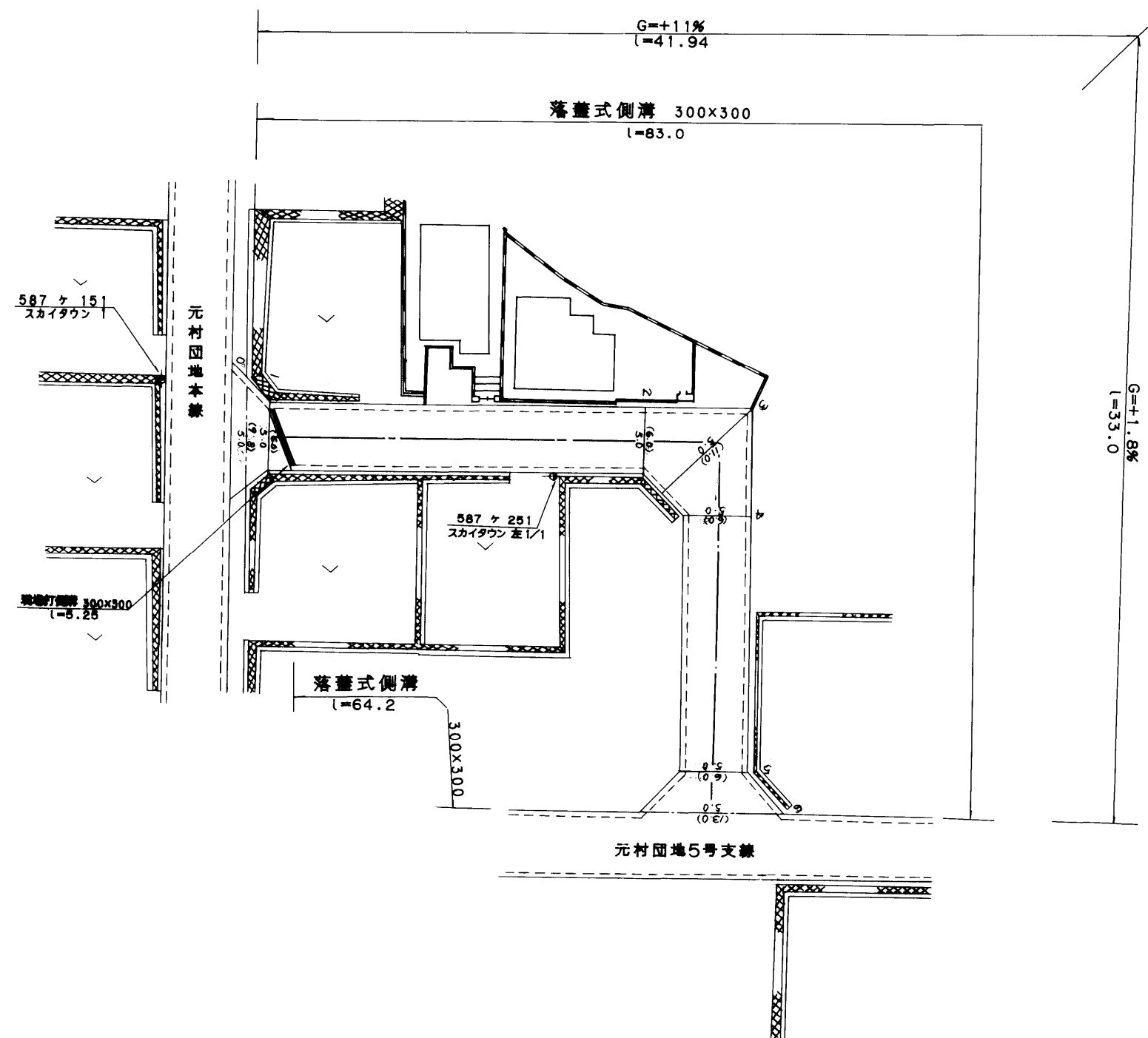
路線名	一般町道 元村団地線		
図面番号	7	縮尺	1:500
作成年月日	平成 2年 3月 28日		
作成者	扇精光株式会社		
時津町役場			

元村団地6号支線

整理番号	区間長	車道巾員	路肩巾員	歩道等巾員(右)	歩道等巾員(左)	待避所巾員	中央帯巾員	全巾員	路面種別	設計C/R	舗装年度	改良未改良	改良年度	備考
1	2.1	5.0	4.8					9.8	As	元	改	元		
2	33.4	5.0	1.0					6.0	"	"	"	"		
3	6.4	5.0	1.0					6.0	"	"	"	"		
4	6.8	5.0	1.0					6.0	"	"	"	"		
5	22.7	5.0	1.0					6.0	"	"	"	"		
6	3.5	5.0	8.0					13.0	"	"	"	"		
計	74.9													



元村郷



524

路線名	一般町道 元村団地線		
図面番号	8	縮尺	1:500
作成年月日	平成 2年 3月 28日		
作成者	扇精光株式会社		
時津町役場			