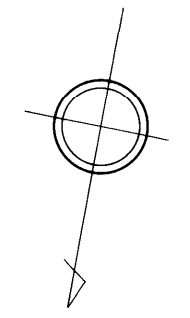
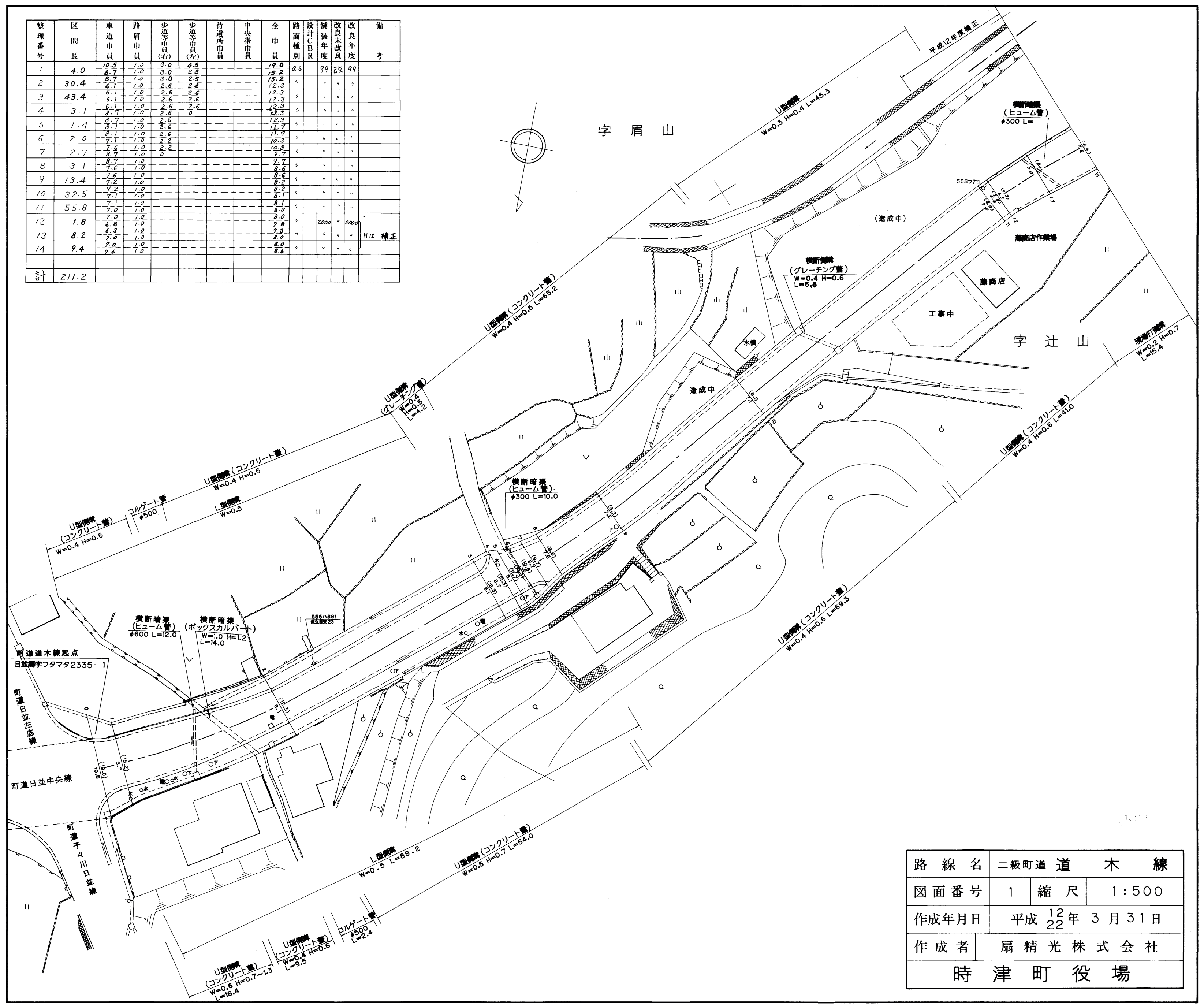


整理番号	区間長	車道巾員	路肩巾員	歩道等巾員(右)	歩道等巾員(左)	待避所巾員	中央帯巾員	全巾員	路面種別	設計C B R	舗装年度	改良未改良	改良年度	備考
1	4.0	10.5	1.0	3.0	4.5			19.0	2.5	99	改	99		
2	30.4	8.7	1.0	3.0	2.5			15.2						
3	43.4	6.1	1.0	2.6	2.6			12.3						
4	3.1	6.1	1.0	2.6	2.6			12.3						
5	1.4	8.7	1.0	2.6				11.7						
6	2.0	8.1	1.0	2.6				10.3						
7	2.7	7.6	1.0	2.2				9.7						
8	3.1	8.7	1.0					2.7						
9	13.4	7.6	1.0					8.6						
10	32.5	7.2	1.0					8.2						
11	55.8	7.1	1.0					8.1						
12	1.8	7.0	1.0					8.0		2000	*	2000		
13	8.2	6.3	1.0					7.3					H.12 修正	
14	9.4	7.0	1.0					8.0						
計	211.2							8.6						



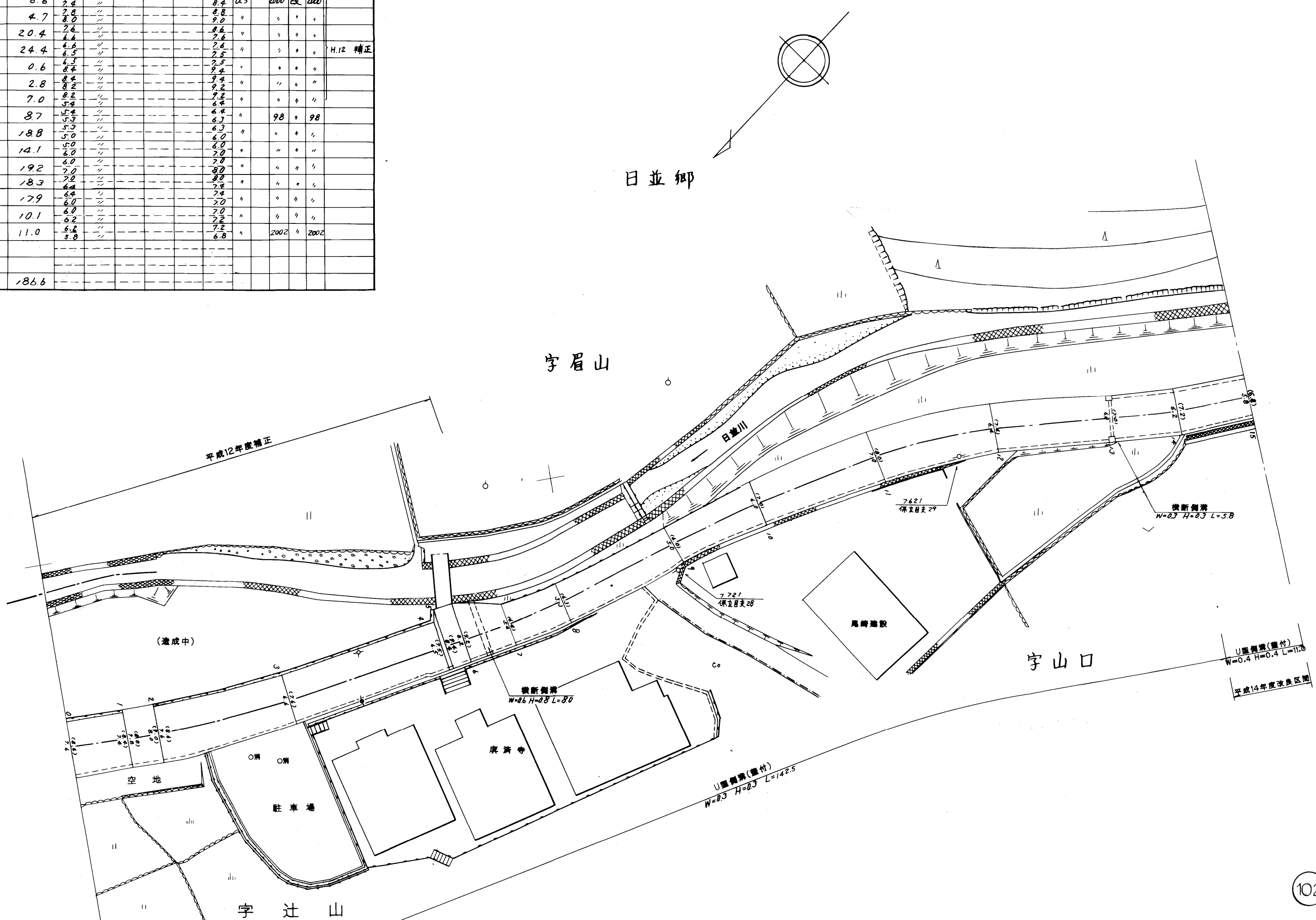
字 眉 山

字 辻 山



路線名	二級町道 道 木 線		
図面番号	1	縮尺	1:500
作成年月日	平成 12 年 3 月 31 日		
作成者	扇精光株式会社		
時津町役場			

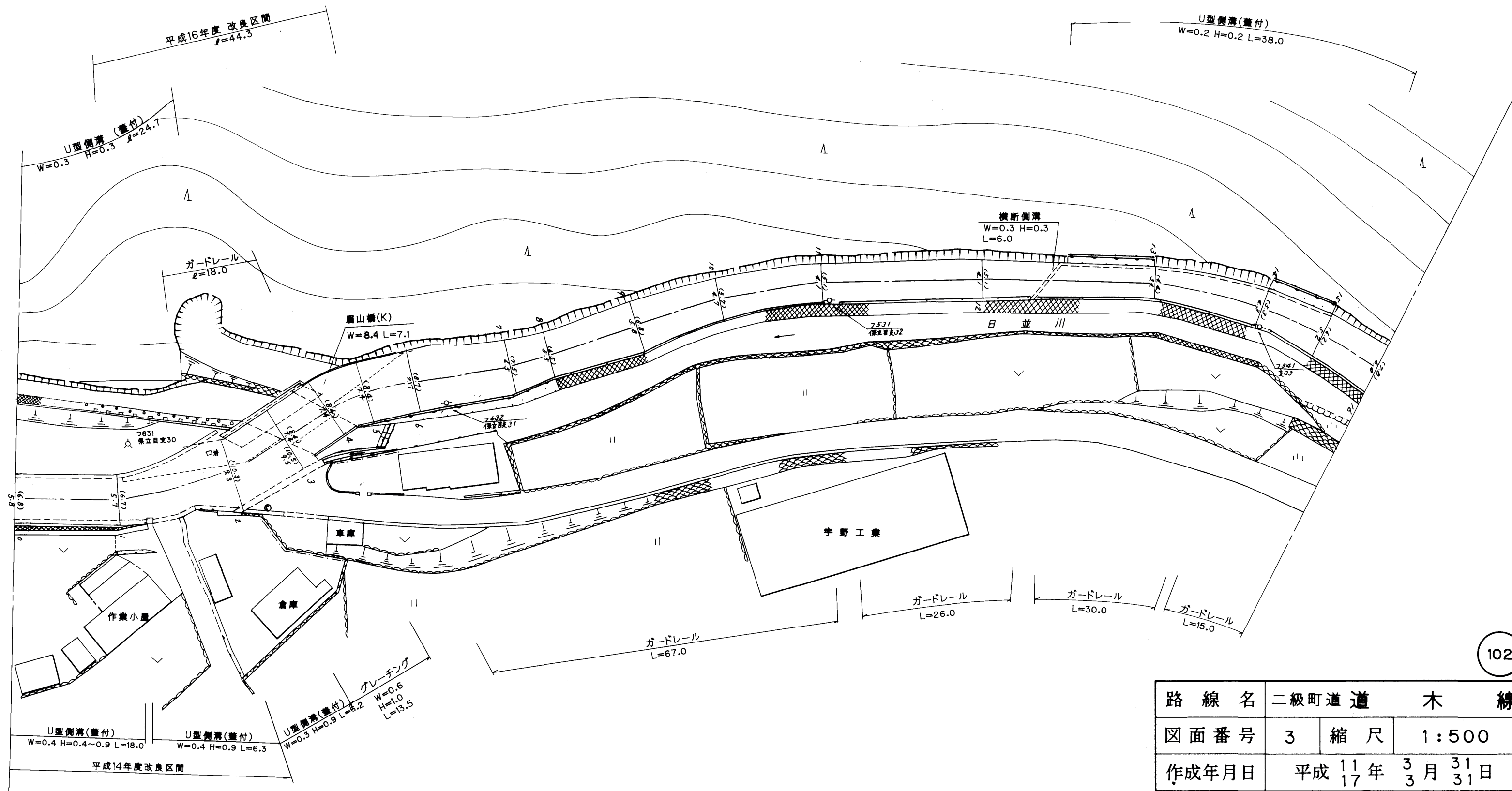
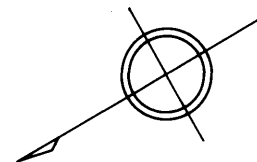
整理番号	区間長	車道巾員	路肩巾員	歩道巾員	待避所巾員	分離帯巾員	全巾員	路面種別	設計CBR	舗装年度	改良年度	備考
1	8.6	2.6	1.0				4.6	Q.5	2000	改	2000	
2	4.7	2.4					4.8					
3	20.4	7.0					17.4					
4	24.4	6.6					17.8					H.12 補正
5	0.6	6.5					7.1					
6	2.8	8.4					11.2					
7	7.0	8.2					16.4					
8	8.7	5.4					14.1			98	98	
9	18.8	5.0					13.8					
10	14.1	5.0					9.1					
11	19.2	4.0					15.2					
12	18.3	2.0					20.3					
13	17.9	6.4					11.5					
14	10.1	6.0					16.1					
15	11.0	6.2					4.8		2002		2002	
計	186.6											



路線名	二級町道 道 木 線		
図面番号	2	縮尺	1:500
作成年月日	平成 13 年 3 月 31 日		
作成者	扇精光株式会社		
時 津 町 役 場			

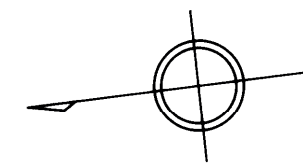
整理番号	区間長	車道巾員	路肩巾員	歩道等巾員(右)	歩道等巾員(左)	待避所巾員	中央帯巾員	全巾員	路面種別	設計C B R	舗装年度	改良未改良	改良年度	備考
1	14.0	5.8	1.0					6.8	23	2002	改	2002		
2	16.1	5.7	1.0					6.7		2004	改	2004		
3	8.6	2.3	1.0					10.3						
4	7.1	2.4	1.0					8.4					扇山橋 10-8.4 L=7.1	
5	5.6	2.4	1.0					8.4						
6	6.9	2.4	1.0					8.4						
7	13.4	2.7	1.0					8.7		1998		1998		
8	5.6	4.5	1.0					2.5						
9	12.6	5.5	1.0					6.5						
10	12.0	5.2	1.0					6.2						
11	14.1	4.7	1.0					5.7						
12	21.9	4.1	1.0					5.1						
13	23.6	3.2	1.0					4.2						
14	15.0	4.3	1.0					5.3						
15	9.1	5.2	1.0					5.2						
16	8.5	4.2	1.0					4.2						
計	194.1													

日並郷

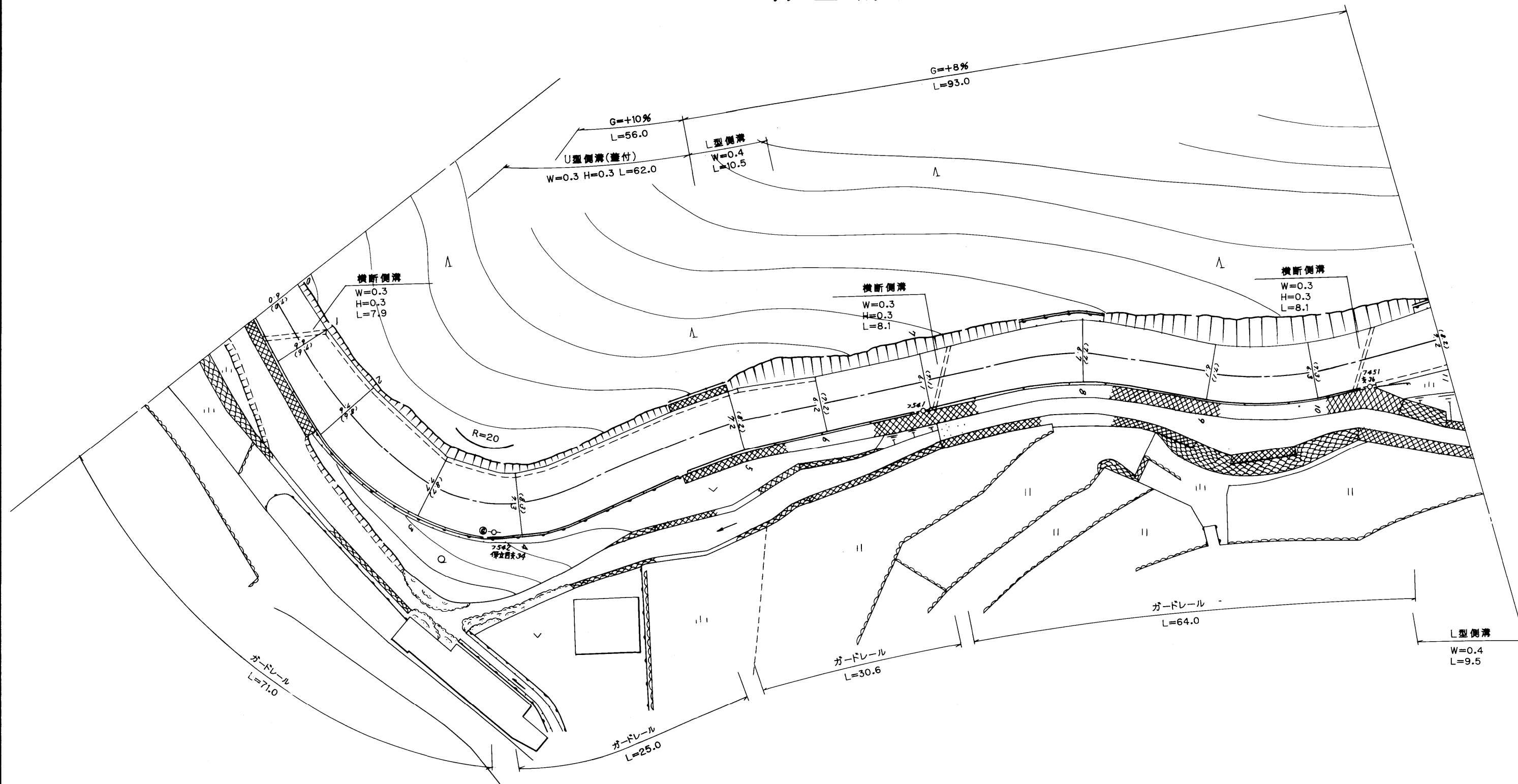


路線名	二級町道 木線		
図面番号	3	縮尺	1:500
作成年月日	平成 11年 3月 31日		
作成者	扇精光株式会社		
時津町役場			

整理番号	区間長	車道巾員	路肩巾員	歩道等巾員(右)	歩道等巾員(左)	待避所巾員	中央帯巾員	全巾員	路面種別	設計C B R	舗装年度	改良未改良	改良年度	備考
1	6.7	6.0	1.0					7.0	AS	98	改	98		
2	10.2	6.6	1.0					7.6						
3	14.8	7.6	1.0					8.6						
4	11.6	7.7	1.0					8.7						
5	30.2	7.2	1.0					8.2						
6	11.3	7.2	1.0					8.2						
7	13.8	4.2	1.0					7.2						
8	21.0	4.7	1.0					7.7						
9	16.8	4.7	1.0					7.7						
10	13.3	4.7	1.0					7.7						
11	16.9	4.3	1.0					7.3						
計	166.6							8.2						

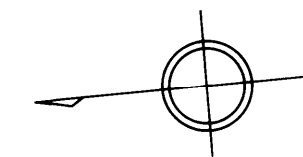


日並郷

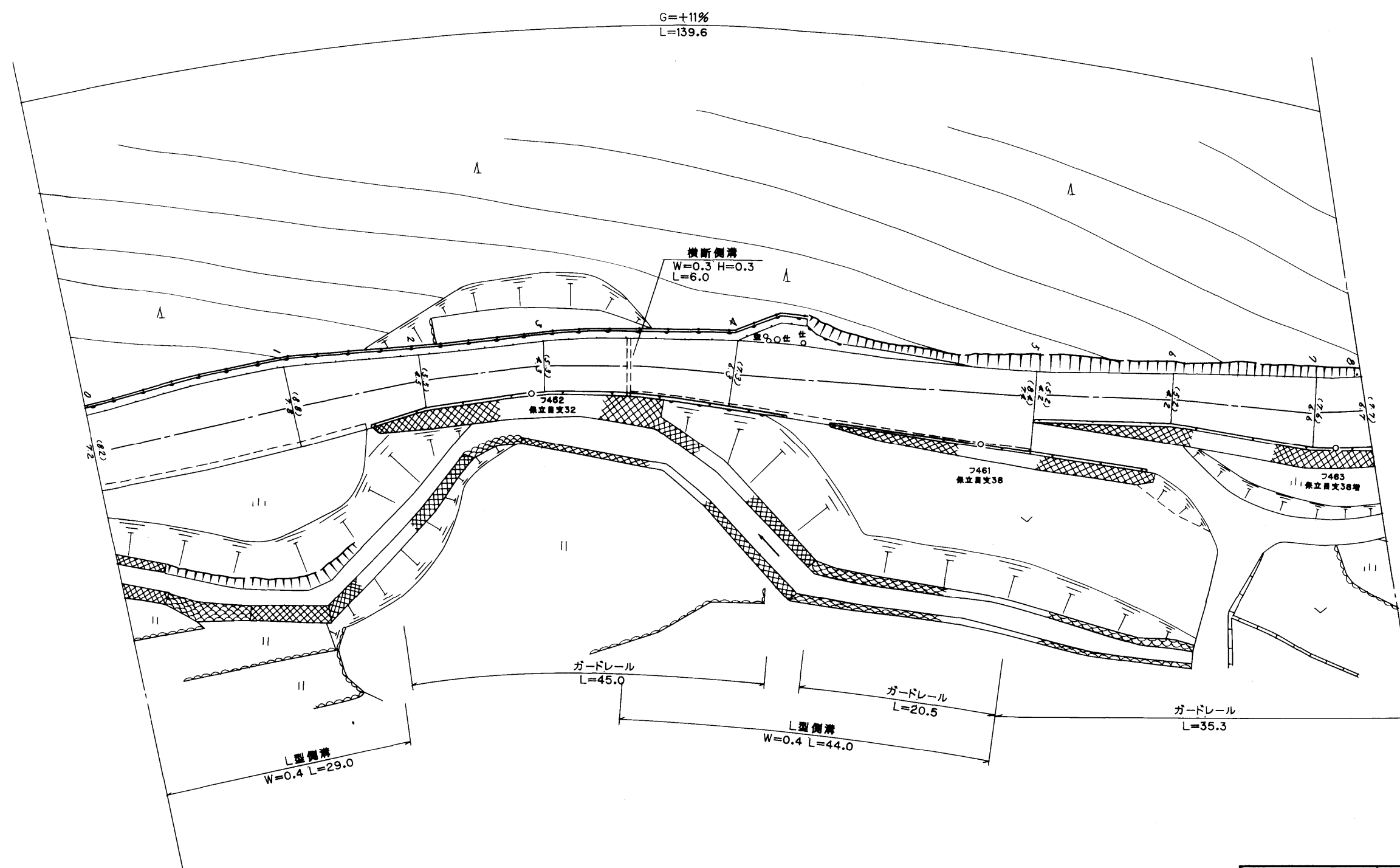


路線名	二級町道 木 線		
図面番号	4	縮尺	1:500
作成年月日	平成11年3月31日		
作成者	扇精光株式会社		
時津町役場			

整理番号	区間長	車道巾員	路肩巾員	歩道等巾員(右)	歩道等巾員(左)	待避所巾員	中央帯巾員	全巾員	路面種別	設計C B R	舗装年度	改良未改良	改良年度	備考
1	22.0	7.2 7.8	1.0					8.2 8.8	AS	98	改	98		
2	12.5	7.0 7.5	1.0					8.5 9.0	"	"	"	"		
3	13.3	6.3 6.9	1.0					7.3 7.9	"	"	"	"		
4	20.8	6.3 7.0	1.0					7.3 8.0	"	"	"	"		
5	32.7	6.3 7.0	1.0					7.3 8.0	"	"	"	"		
6	15.0	6.2 6.8	1.0					7.2 7.8	"	"	"	"		
7	15.7	6.2 6.8	1.0					7.2 7.8	"	"	"	"		
8	5.6	6.6 6.7	1.0					7.6 7.7	"	"	"	"		
計	139.6													



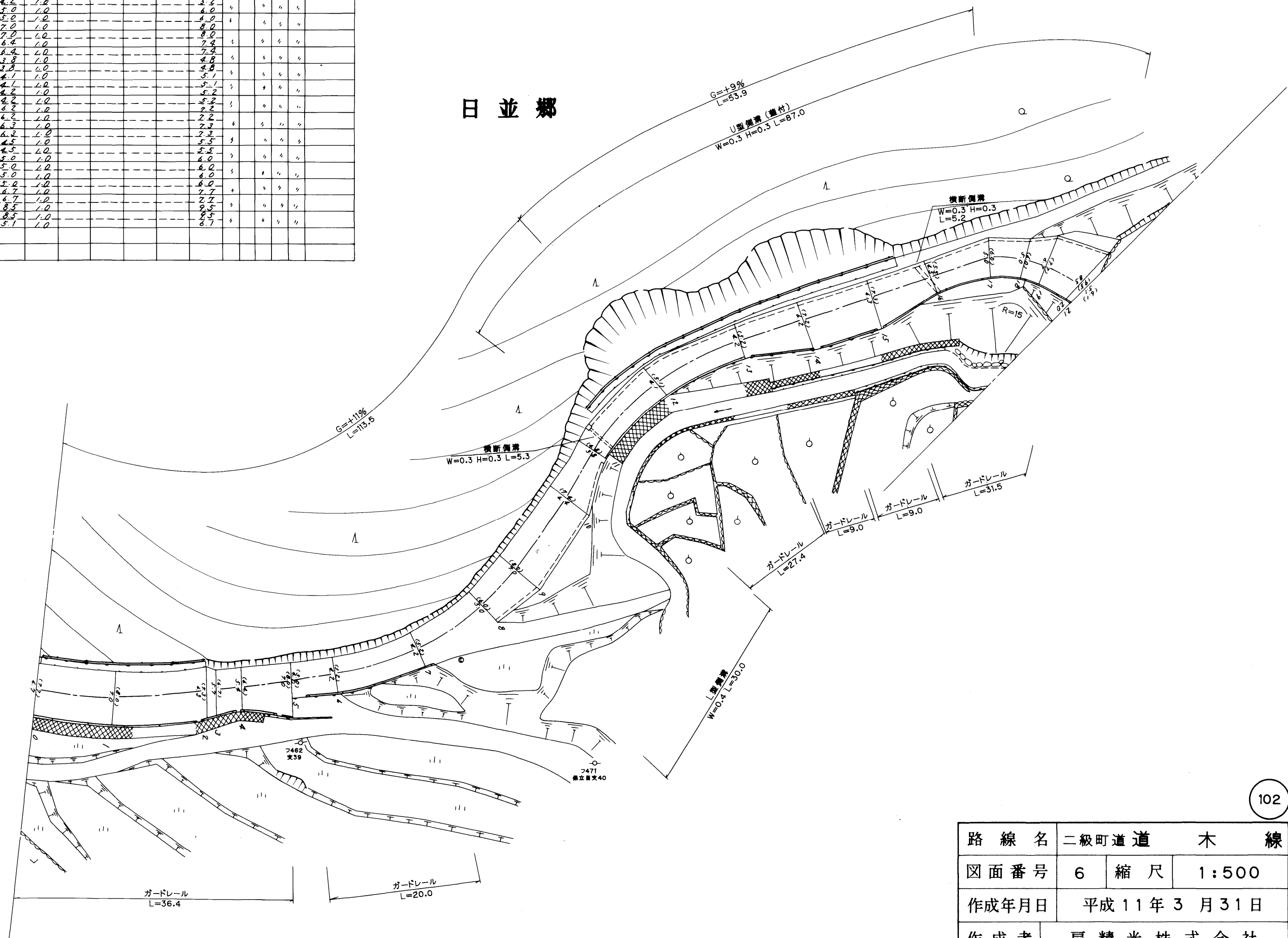
日並郷



路線名	二級町道 木 線		
図面番号	5	縮尺	1:500
作成年月日	平成 11年 3月 31日		
作成者	扇精光株式会社		
時津町役場			

整理番号	区間長	車道巾員	路肩巾員	歩道等巾員(右)	歩道等巾員(左)	待避所巾員	中央帯巾員	全巾員	路面種別	設計C B R	舗装年度	改良未改良	改良年度	備考
1	11.7	6.7 7.0	1.0 1.0					7.7 8.0	AS	98	改	98		
2	14.0	7.0 6.3	1.0 1.0					8.0 7.3						
3	1.5	4.7 4.7	1.0 1.0					4.7 4.7						
4	3.9	5.7 5.4	1.0 1.0					6.7 6.4						
5	7.5	5.4 7.0	1.0 1.0					6.4 8.0						
6	6.7	4.0 4.2	1.0 1.0					5.0 5.2						
7	13.1	4.2 4.2	1.0 1.0					5.2 5.2						
8	11.9	4.2 5.0	1.0 1.0					5.2 6.0						
9	7.5	5.0 7.0	1.0 1.0					6.0 8.0						
10	13.3	7.0 6.4	1.0 1.0					8.0 7.4						
11	8.3	6.4 3.8	1.0 1.0					7.4 4.8						
12	14.1	3.8 4.1	1.0 1.0					4.8 5.1						
13	14.0	4.1 4.2	1.0 1.0					5.1 5.2						
14	10.0	4.2 6.2	1.0 1.0					5.2 7.2						
15	11.0	6.2 6.3	1.0 1.0					7.2 7.3						
16	9.5	4.2 4.5	1.0 1.0					5.2 5.5						
17	9.4	4.5 5.0	1.0 1.0					5.5 6.0						
18	5.5	5.0 5.0	1.0 1.0					6.0 6.0						
19	3.4	4.2 6.7	1.0 1.0					5.2 7.7						
20	6.0	8.5 8.5	1.0 1.0					9.5 9.5						
21	0.9	5.1 5.1	1.0 1.0					6.1 6.1						
計	183.2													

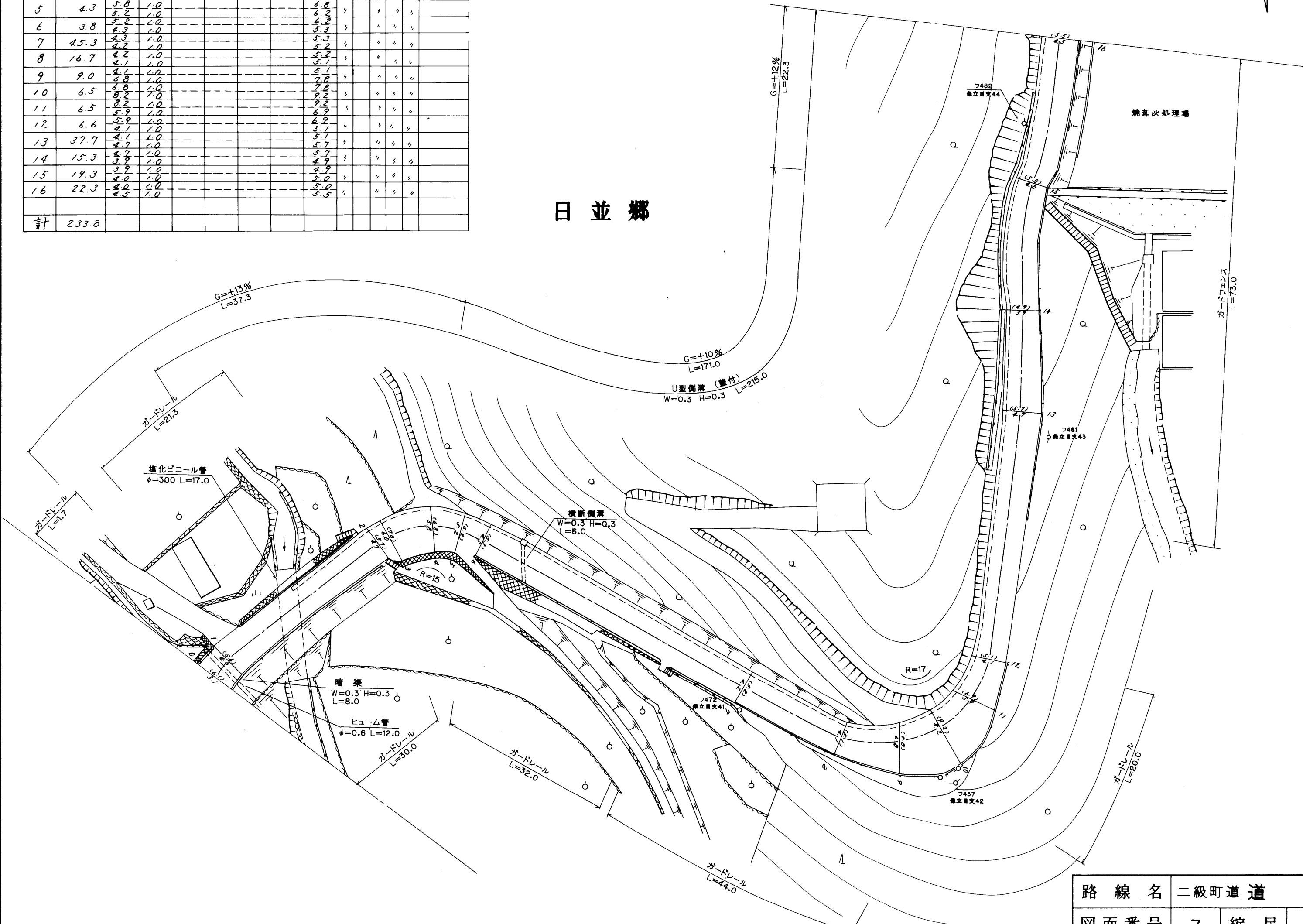
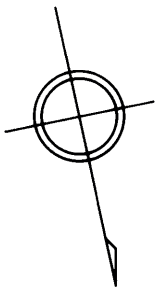
日並郷



路線名	二級町道 道木線		
図面番号	6	縮尺	1:500
作成年月日	平成11年3月31日		
作成者	扇精光株式会社		
時津町役場			

整理番号	区間長	車道巾員	路肩巾員	歩道等巾員(右)	歩道等巾員(左)	待避所巾員	中央帯巾員	全巾員	路面種別	設計C B R	舗装年度	改良未改良	改良年度	備考
1	3.2	5.7	1.0					6.7	AS	98	改	98		
2	28.7	4.6	1.0					5.6						
3	2.0	4.7	1.0					5.7						
4	6.6	6.0	1.0					7.0						
5	4.3	5.8	1.0					6.8						
6	3.8	5.2	1.0					6.2						
7	45.3	4.2	1.0					5.2						
8	16.7	4.2	1.0					5.2						
9	9.0	4.1	1.0					5.1						
10	6.5	4.8	1.0					5.8						
11	6.5	4.9	1.0					5.9						
12	6.6	4.1	1.0					5.1						
13	37.7	4.7	1.0					5.7						
14	15.3	4.9	1.0					5.9						
15	19.3	4.0	1.0					5.0						
16	22.3	4.5	1.0					5.5						
計	233.8													

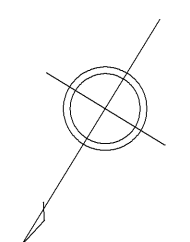
日並郷



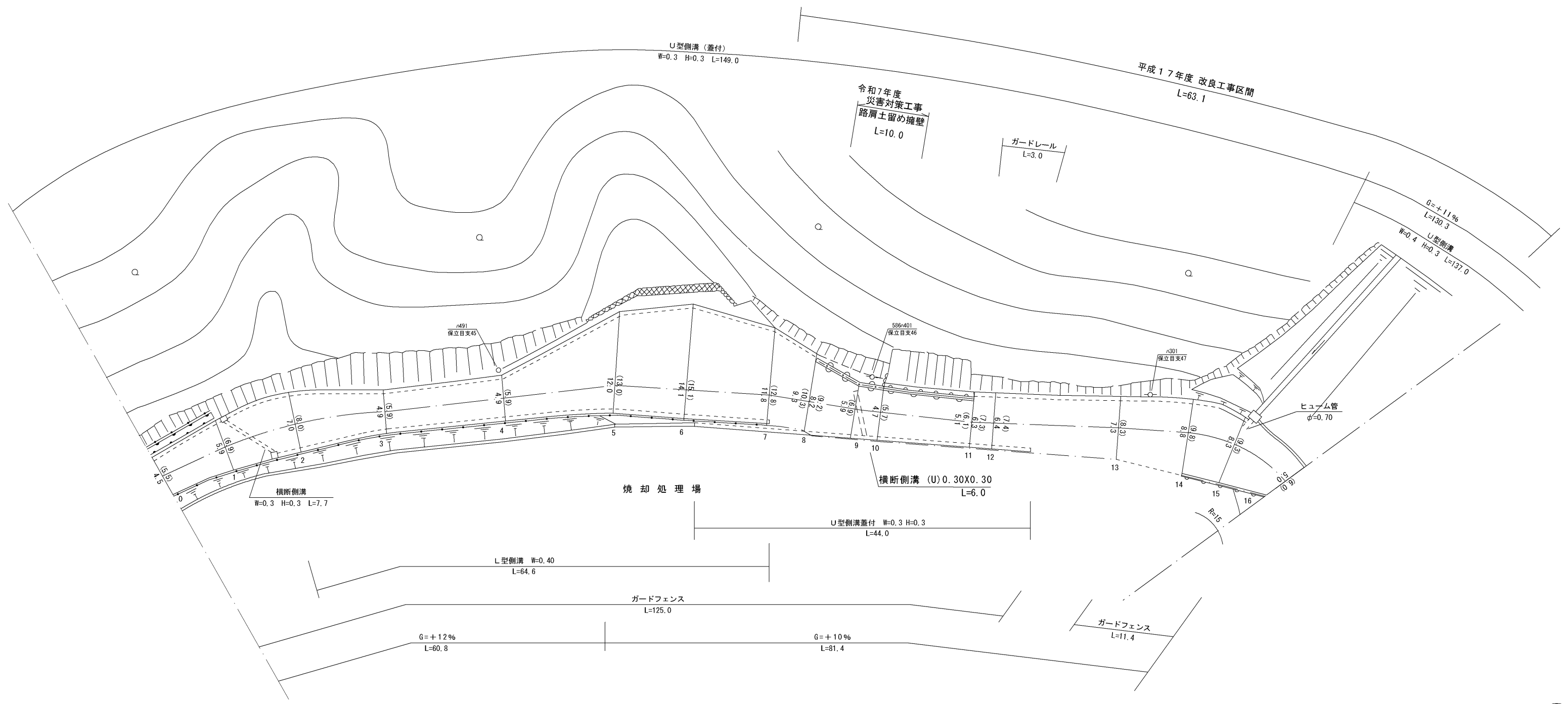
路線名	二級町道 木線		
図面番号	7	縮尺	1:500
作成年月日	平成11年3月31日		
作成者	扇精光株式会社		
時津町役場			

整理番号	区間長	車道幅員	路肩幅員	歩道等幅員(右)	歩道等幅員(左)	待避所幅員	中央帯幅員	全幅員	路面種別	設計C/R	舗装年度	改良未改良	改良年度	備考
1	9.0	4.5 5.9	1.0 1.0					5.5 6.9	as		1998	改	1998	
2	9.7	5.9 7.0	1.0 1.0					6.9 8.0	"		"	"	"	
3	11.8	7.0 4.9	1.0 1.0					8.0 5.9	"		"	"	"	
4	15.6	4.9 4.9	1.0 1.0					5.9 5.9	"		"	"	"	
5	14.7	4.9 12.0	1.0 1.0					5.9 13.0	"		"	"	"	
6	9.3	12.0 14.1	1.0 1.0					13.0 15.1	"		"	"	"	
7	10.8	14.1 11.8	1.0 1.0					15.1 12.8	"		"	"	"	
8	5.3	11.8 9.3	1.0 1.0					12.8 10.3	"		"	"	"	
9	6.1	8.2 5.9	1.0 1.0					9.2 6.9	"		2005	"	2005	
10	3.4	5.9 4.7	1.0 1.0					6.9 5.7	"		"	"	"	

整理番号	区間長	車道幅員	路肩幅員	歩道等幅員(右)	歩道等幅員(左)	待避所幅員	中央帯幅員	全幅員	路面種別	設計C/R	舗装年度	改良未改良	改良年度	備考
11	12.0	4.7 5.1	1.0 1.0					5.7 6.1	as		2005	改	2005	
12	2.8	6.3 6.4	1.0 1.0					7.3 7.4	"		"	"	"	
13	16.4	6.4 7.3	1.0 1.0					7.4 8.3	"		"	"	"	
14	9.1	7.3 8.8	1.0 1.0					8.3 9.8	"		"	"	"	
15	6.3	8.8 8.3	1.0 1.0					9.8 9.3	"		"	"	"	
16	8.2	8.3 5.0	1.0 1.0					9.3 6.0	"		"	"	"	
計	150.5													

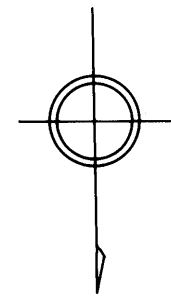


日並郷

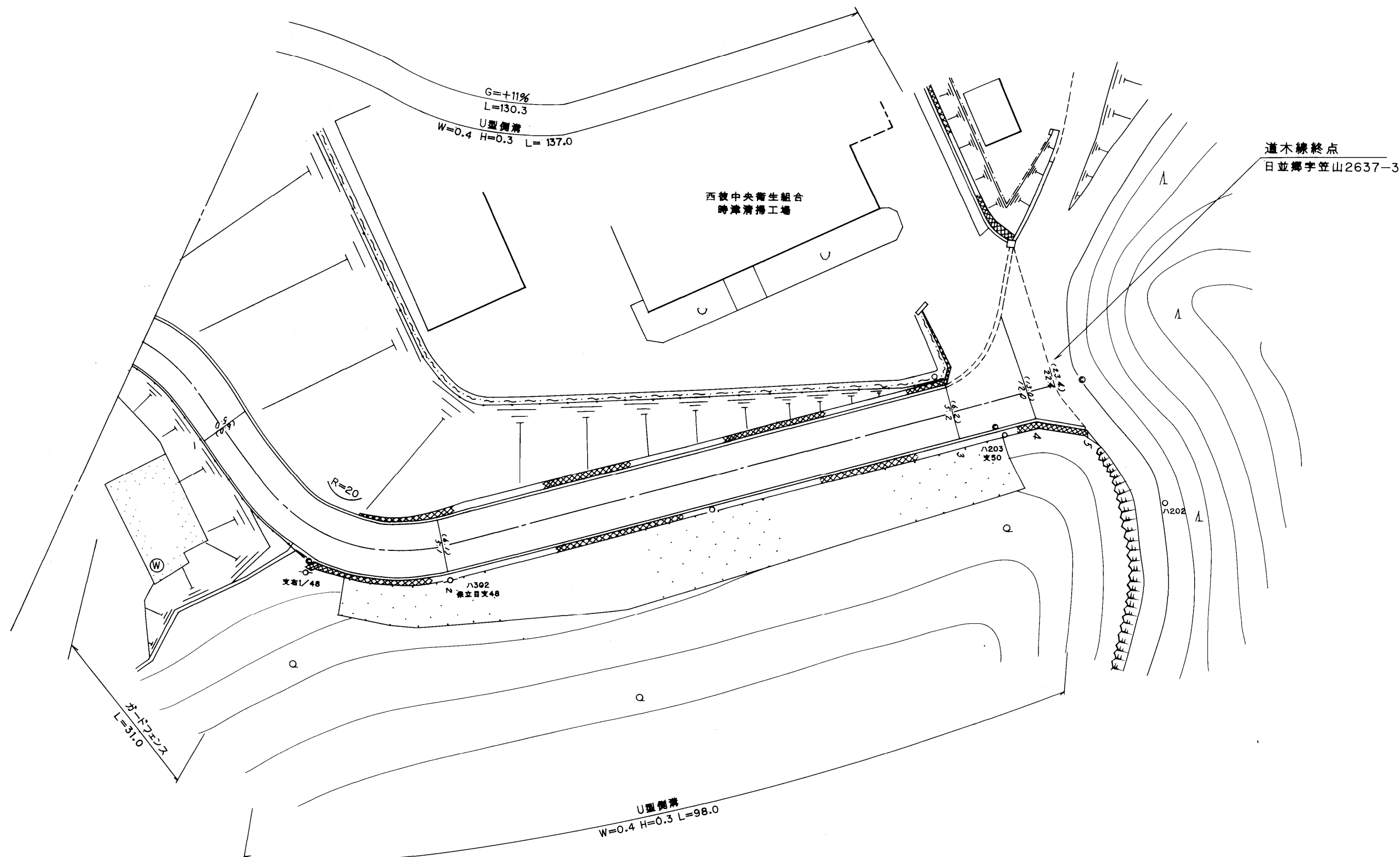


路線名	二級町道 道木線		
図面番号	8	縮尺	1:500
作成年月日	平成11年 3月 31日 令和 8年 3月 31日		
作成者	扇精光コンサルタンツ株式会社		
時津町役場			

整理番号	区間長	車道巾員	路肩巾員	歩道等巾員(右)	歩道等巾員(左)	待避所巾員	中央帯巾員	全巾員	路面種別	設計C B R	舗装年度	改良未改良	改良年度	備考
1	14.0	5.0	1.0					6.0	AS	1988	改	1988		
2	32.5	5.0	1.0					6.0	CO					
3	62.7	5.1	1.0					6.1						
4	9.3	5.2	1.0					6.2						
5	3.5	12.0	1.0					13.0						
		22.4	1.0					23.4						
計	122.0													



日並郷



路線名	二級町道道 木 線		
図面番号	9	縮尺	1:500
作成年月日	平成11年3月31日		
作成者	扇精光株式会社		
時津町役場			