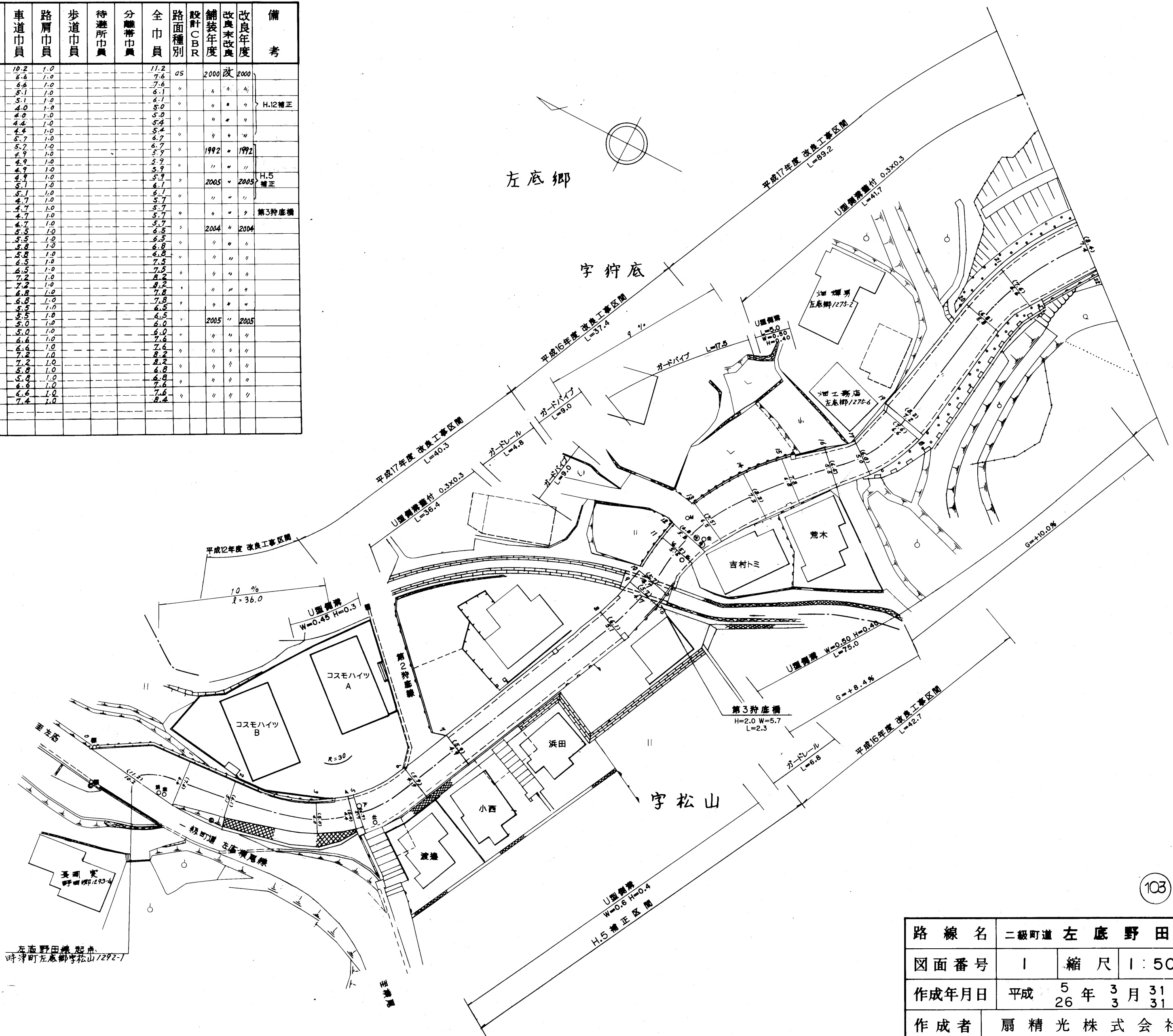


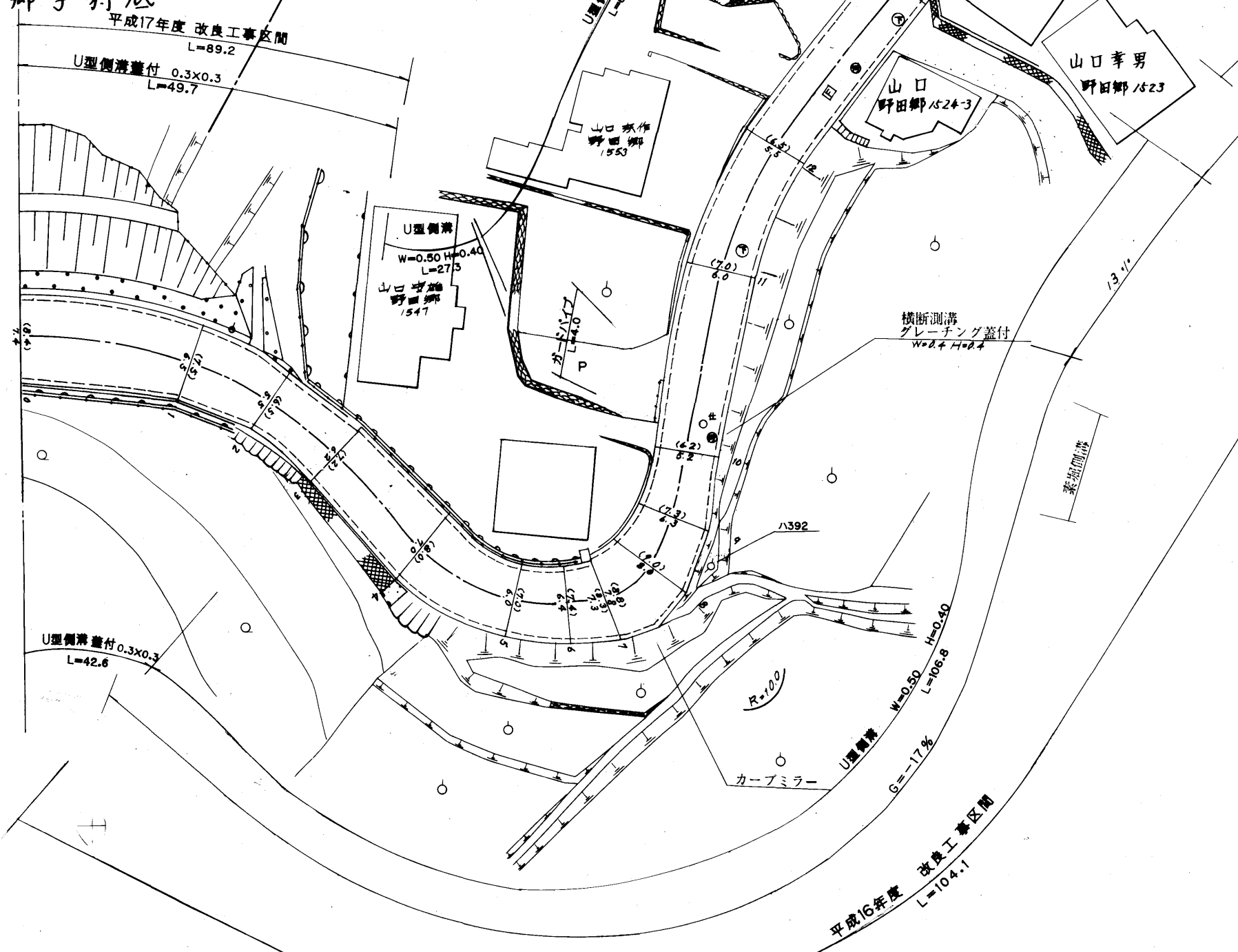
整理番号	区間長	車道巾員	路肩巾員	歩道巾員	待避所巾員	分離帯巾員	全巾員	路面種別	設計C/B/R	舗装年度	改良年度	備考
1	8.3	10.2	1.0				11.2	as		2000	改	2000
2	8.4	6.6	1.0				7.6					
3	14.5	5.1	1.0				6.1					H.12補正
4	5.7	4.0	1.0				5.0					
5	1.0	4.4	1.0				5.4					
6	10.5	5.7	1.0				6.7			1992	*	1992
7	8.8	4.9	1.0				5.9					
8	32.4	5.1	1.0				6.1			2005	*	2005
9	7.3	5.7	1.0				6.7					H.5補正
10	2.3	4.7	1.0				5.7					第3特底橋
11	6.8	4.7	1.0				5.7			2004	*	2004
12	2.8	5.5	1.0				6.5					
13	4.0	5.8	1.0				6.8					
14	8.8	6.5	1.0				7.5					
15	6.3	7.2	1.0				8.2					
16	7.0	6.8	1.0				7.8					
17	5.4	5.5	1.0				6.5			2005	*	2005
18	8.3	5.0	1.0				6.0					
19	1.0	6.6	1.0				7.6					
20	20.8	7.2	1.0				8.2					
21	7.3	5.8	1.0				6.8					
22	13.4	6.6	1.0				7.6					
計	191.1											



路線名	二級町道 左底野田線		
図面番号	1	縮尺	1:500
作成年月日	平成 5 年 3 月 31 日 26 3 31		
作成者	扇精光株式会社		
時津町役場			

整理番号	区間長	車道巾員	路肩巾員	歩道巾員	待避所巾員	分離帯巾員	全巾員	路面種別	設計C/B/R	舗装年度	改良未改良	改良年度	備考
1	16.5	7.4	1.0				8.4	OS		2005	改	2005	
2	8.4	6.5					7.5						
3	8.1	5.5					6.5						
4	12.1	6.2					7.2			2004		2004	
5	10.1	7.0					8.0						
6	5.3	6.0					7.0						
7	3.7	6.4					7.4						
8	5.4	7.3					8.3						
9	5.2	7.8					8.0						
10	6.1	8.0					7.0						
11	17.6	6.3					7.3						
12	13.1	5.2					6.2						
13	19.6	5.5					6.5						
14	3.1	5.3					6.3						
15	2.8	5.0					6.0						
16	5.9	4.2					5.2						未
17	8.3	2.8					3.8						
18	5.6	2.6					3.6						
19	7.7	2.9					3.9						
20	12.7	2.7					3.7						
21	1.0	3.4					4.4						
22	2.4	3.4					4.4						
23	9.3	3.3					4.3						
24	12.9	2.7					3.7						
計	202.9												

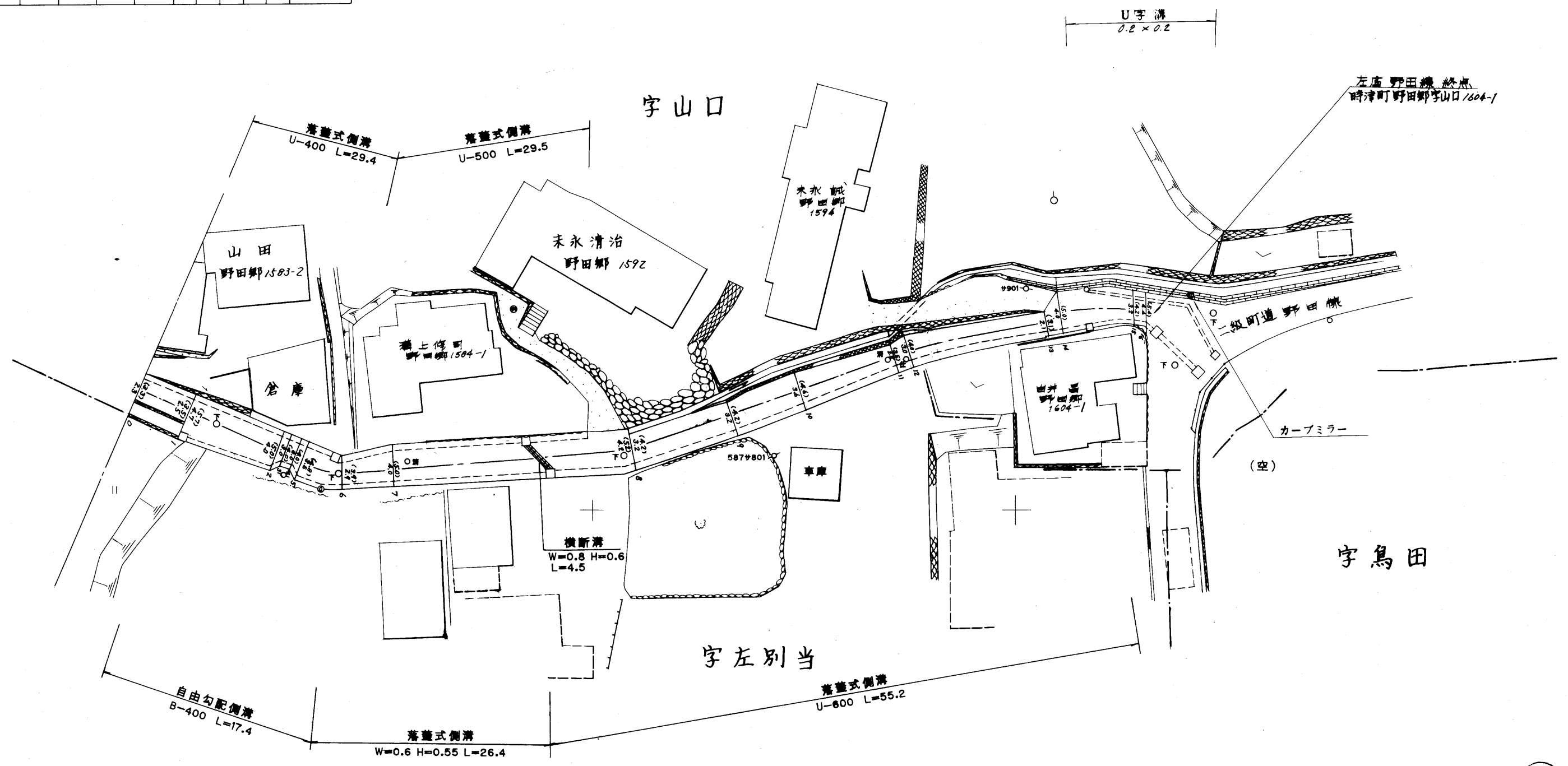
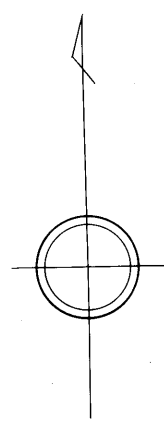
左底郷字狩底



路線名	二級町道 左底野田線		
図面番号	2	縮尺	1:500
作成年月日	昭和 57年 3月 31日 平成 18年 3月 31日		
作成者	扇精光株式会社		
時津町役場			

整理番号	区間長	車道巾員	路肩巾員	歩道巾員	待避所巾員	分離帯巾員	全巾員	路面種別	設計CBR	舗装年度	改良未改良	改良年度	備考
1	6.4	2.3	1.0				3.3	OS			未改		
2	11.3	4.7	1.0				5.7	"			"		
3	1.0	3.0	1.0				4.0	"			"		
4	1.2	3.0	1.0				4.0	"			"		
5	0.9	3.0	1.0				4.0	"			"		
6	5.1	2.7	1.0				3.7	"			"		
7	6.0	2.7	1.0				3.7	"			"		
8	28.4	4.2	1.0				5.2	"			"		
9	12.3	3.2	1.0				4.2	"			"		
10	8.7	3.2	1.0				4.2	"			"		
11	11.9	3.2	1.0				4.2	"			"		
12	1.9	2.5	1.0				3.5	"			"		
13	16.6	3.0	1.0				4.0	"			"		
14	1.7	2.1	1.0				3.1	"			"		
15	8.6	3.2	1.0				4.2	"	2002		2002		
16	1.5	3.2	1.0				4.2	"			"		
計	123.5						5.4						

野田郷



路線名	二級町道 左底野田線		
図面番号	3	縮尺	1:500
作成年月日	昭和57年3月31日 平成16年3月31日		
作成者	扇精光株式会社		
時津町役場			