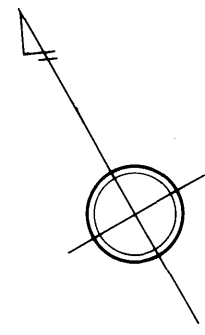
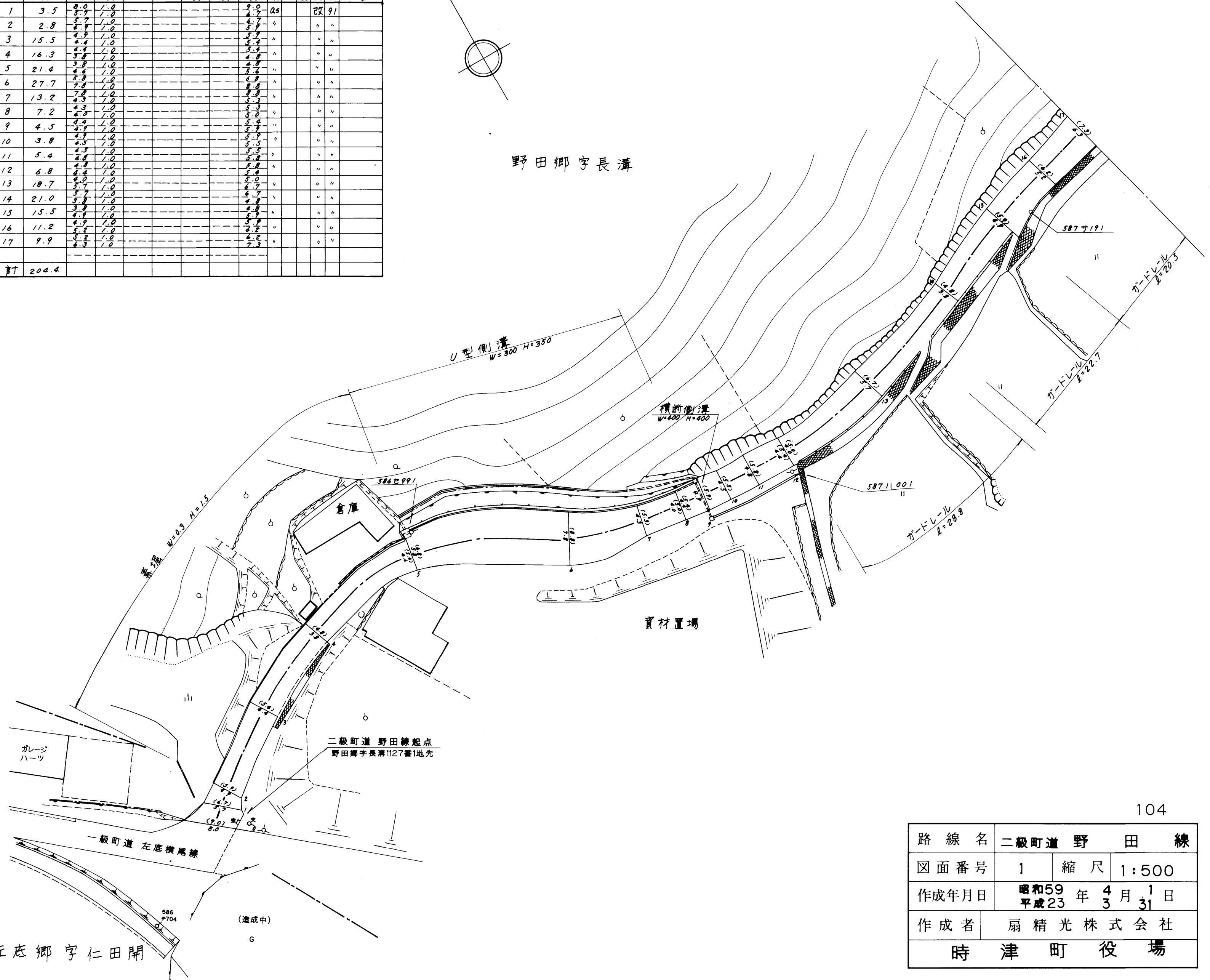


整理番号	区間長	車道巾員	路肩巾員	歩道等巾員(右)	歩道等巾員(左)	待避所巾員	中央帯巾員	全巾員	路面種別	舗装年度	改良未改良	改良年度	備考
1	3.5	2.0	1.0					3.0	2s		改	91	
2	2.8	3.7	1.0					4.7	"		"	"	
3	15.5	4.4	1.0					5.4	"		"	"	
4	16.3	3.8	1.0					4.8	"		"	"	
5	21.4	4.4	1.0					5.4	"		"	"	
6	27.7	3.8	1.0					4.8	"		"	"	
7	13.2	7.8	1.0					8.8	"		"	"	
8	7.2	4.3	1.0					5.3	"		"	"	
9	4.5	4.4	1.0					5.4	"		"	"	
10	3.8	4.3	1.0					5.3	"		"	"	
11	5.4	4.4	1.0					5.4	"		"	"	
12	6.8	4.4	1.0					5.4	"		"	"	
13	10.7	3.7	1.0					4.7	"		"	"	
14	21.0	3.8	1.0					4.8	"		"	"	
15	15.5	4.4	1.0					5.4	"		"	"	
16	11.2	4.9	1.0					5.9	"		"	"	
17	9.9	5.2	1.0					6.2	"		"	"	
計	204.4												



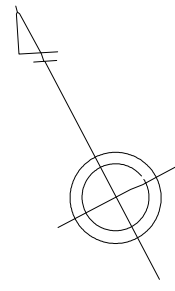
野田郷字長溝



路線名	二級町道 野 田 線		
図面番号	1	縮尺	1:500
作成年月日	昭和59年4月1日 平成23年3月31日		
作成者	扇精光株式会社		
時 津 町 役 場			

左底郷字仁田開

整理番号	区間長	車道巾員	路肩巾員	歩道巾員(中心)	歩道巾員(左)	待避所巾員	中央帯巾員	全巾員	路面種別	設計CBR	舗装年度	改良未改良	改良年度	備考
1	17.2	4.3	1.0					7.3	Q5			改	91	
2	35.7	3.8	1.0					4.8	"			"	"	
3	35.2	3.5	1.0					4.5	"			"	"	
4	13.0	3.5	1.0					4.5	"			"	"	
5	13.4	3.2	1.0					4.2	"			"	"	
6	7.8	3.1	1.0					3.1	"			"	"	
7	22.8	3.1	1.0					4.1	"			"	"	
8	9.7	3.2	1.0					4.2	"			"	"	
9	19.0	3.2	1.0					4.2	"			"	"	
10	10.9	4.8	1.0					5.8	"	2016		"	"	
11	29.0	4.8	1.0					5.8	"			"	"	
計	213.7	4.6	1.0					5.6						



野田郷

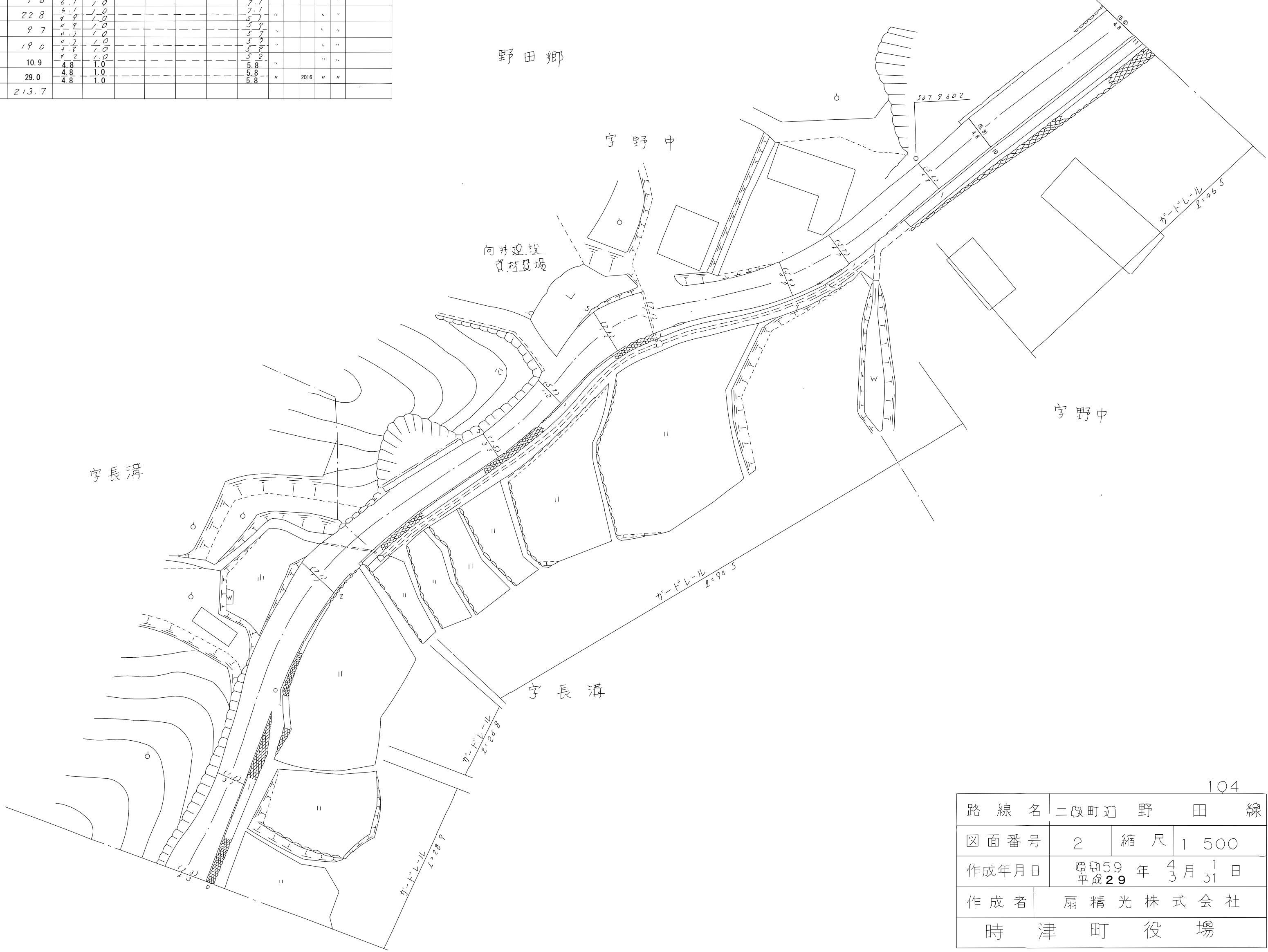
字野中

向井迎坂  
資材置場

字野中

字長溝

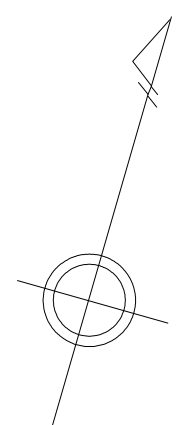
字長溝



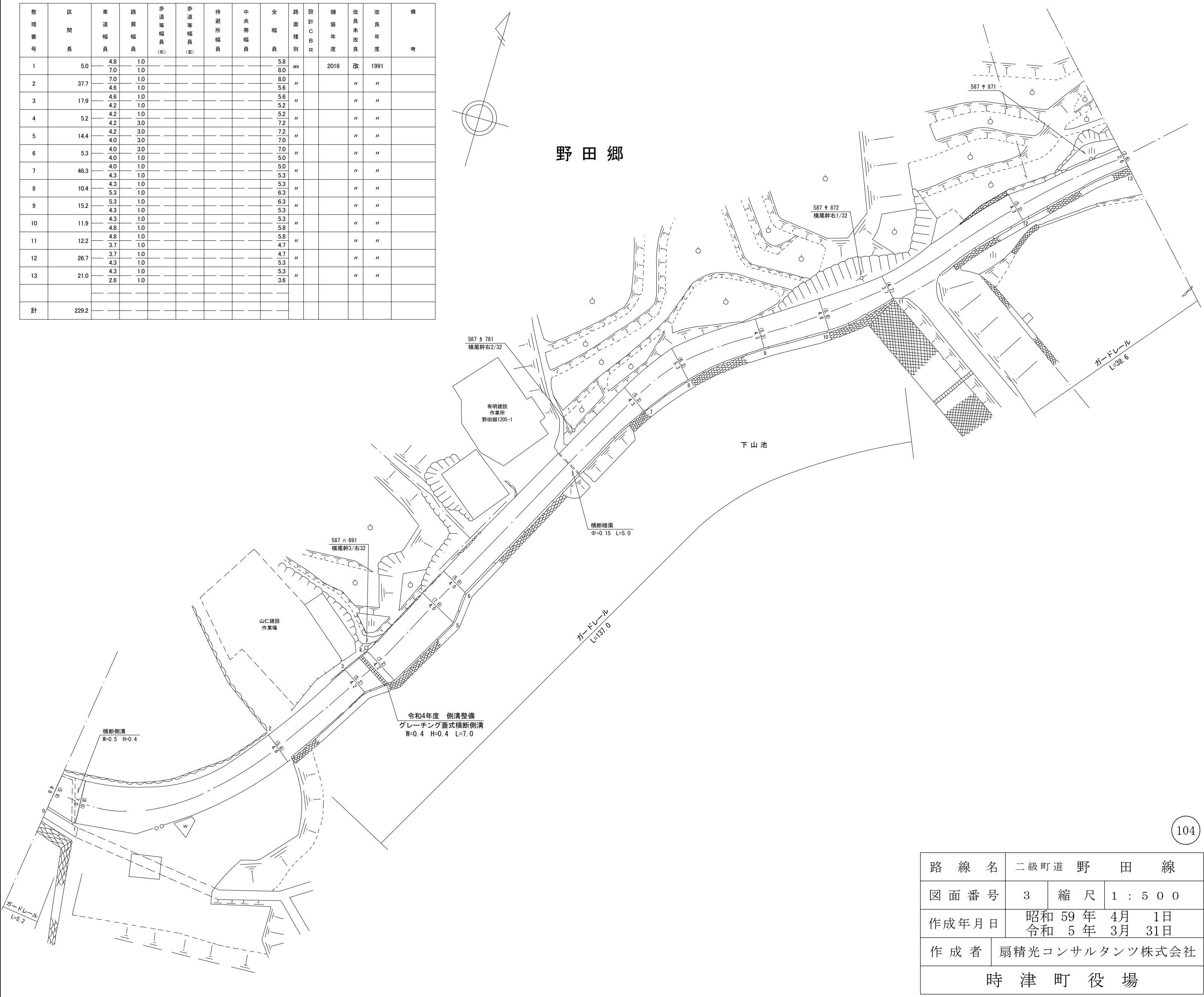
104

路線名	二段町 野田線		
図面番号	2	縮尺	1 500
作成年月日	昭和59年4月1日 平成29年3月31日		
作成者	扇精光株式会社		
時津町役場			

整理番号	区間長	車道幅員	路肩幅員	歩道等幅員(右)	歩道等幅員(左)	待避所幅員	中央帯幅員	全幅員	路面種別	設計C B R	舗装年度	改良未改良	改良年度	備考
1	5.0	4.8 7.0	1.0 1.0					5.8 8.0	as		2016	改	1991	
2	37.7	7.0 4.6	1.0 1.0					8.0 5.6	"			"	"	
3	17.9	4.6 4.2	1.0 1.0					5.6 5.2	"			"	"	
4	5.2	4.2 4.2	1.0 3.0					5.2 7.2	"			"	"	
5	14.4	4.2 4.0	3.0 3.0					7.2 7.0	"			"	"	
6	5.3	4.0 4.0	3.0 1.0					7.0 5.0	"			"	"	
7	46.3	4.0 4.3	1.0 1.0					5.0 5.3	"			"	"	
8	10.4	4.3 5.3	1.0 1.0					5.3 6.3	"			"	"	
9	15.2	5.3 4.3	1.0 1.0					6.3 5.3	"			"	"	
10	11.9	4.3 4.8	1.0 1.0					5.3 5.8	"			"	"	
11	12.2	4.8 3.7	1.0 1.0					5.8 4.7	"			"	"	
12	26.7	3.7 4.3	1.0 1.0					4.7 5.3	"			"	"	
13	21.0	4.3 2.6	1.0 1.0					5.3 3.6	"			"	"	
計	229.2													

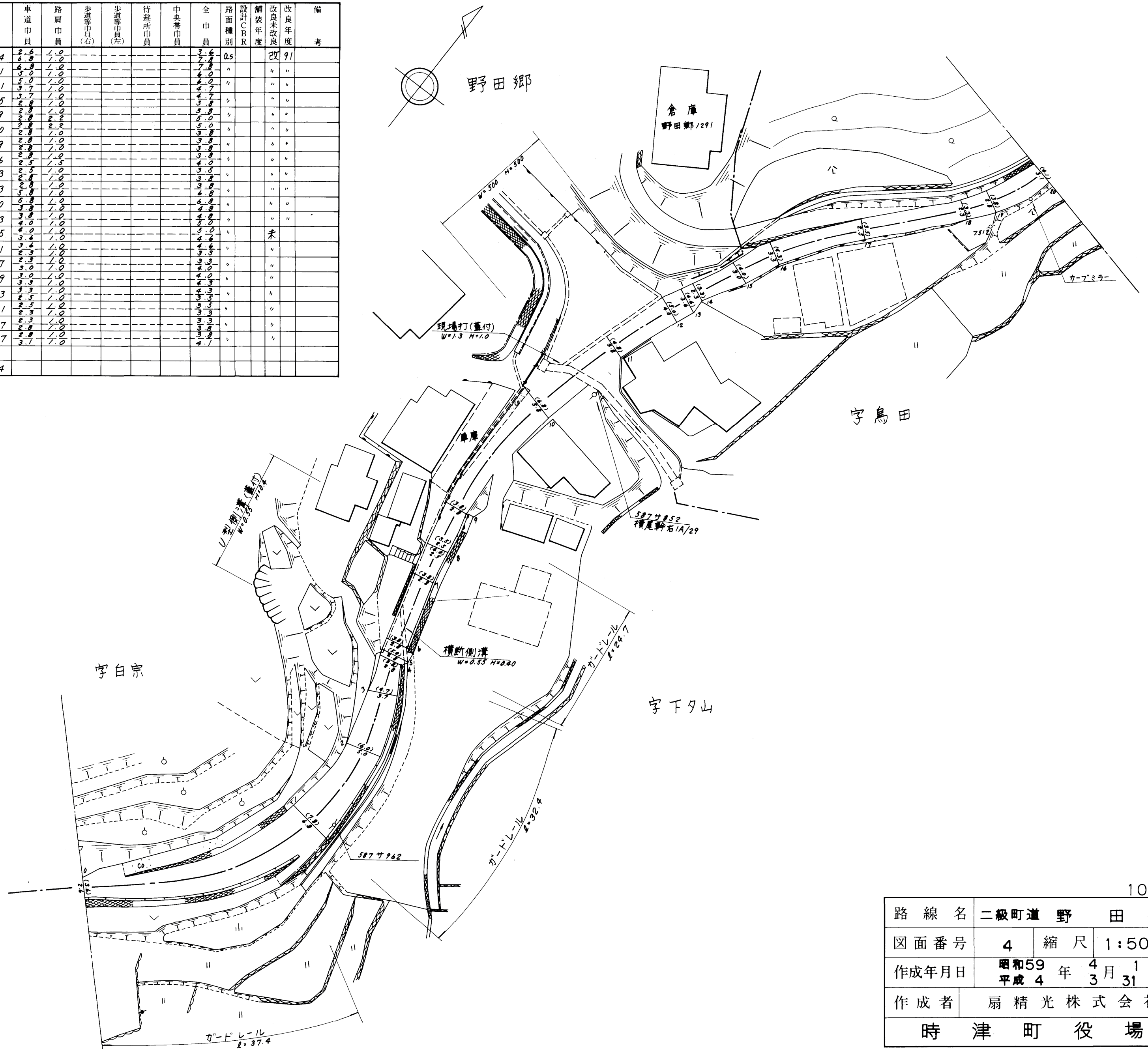


野田郷



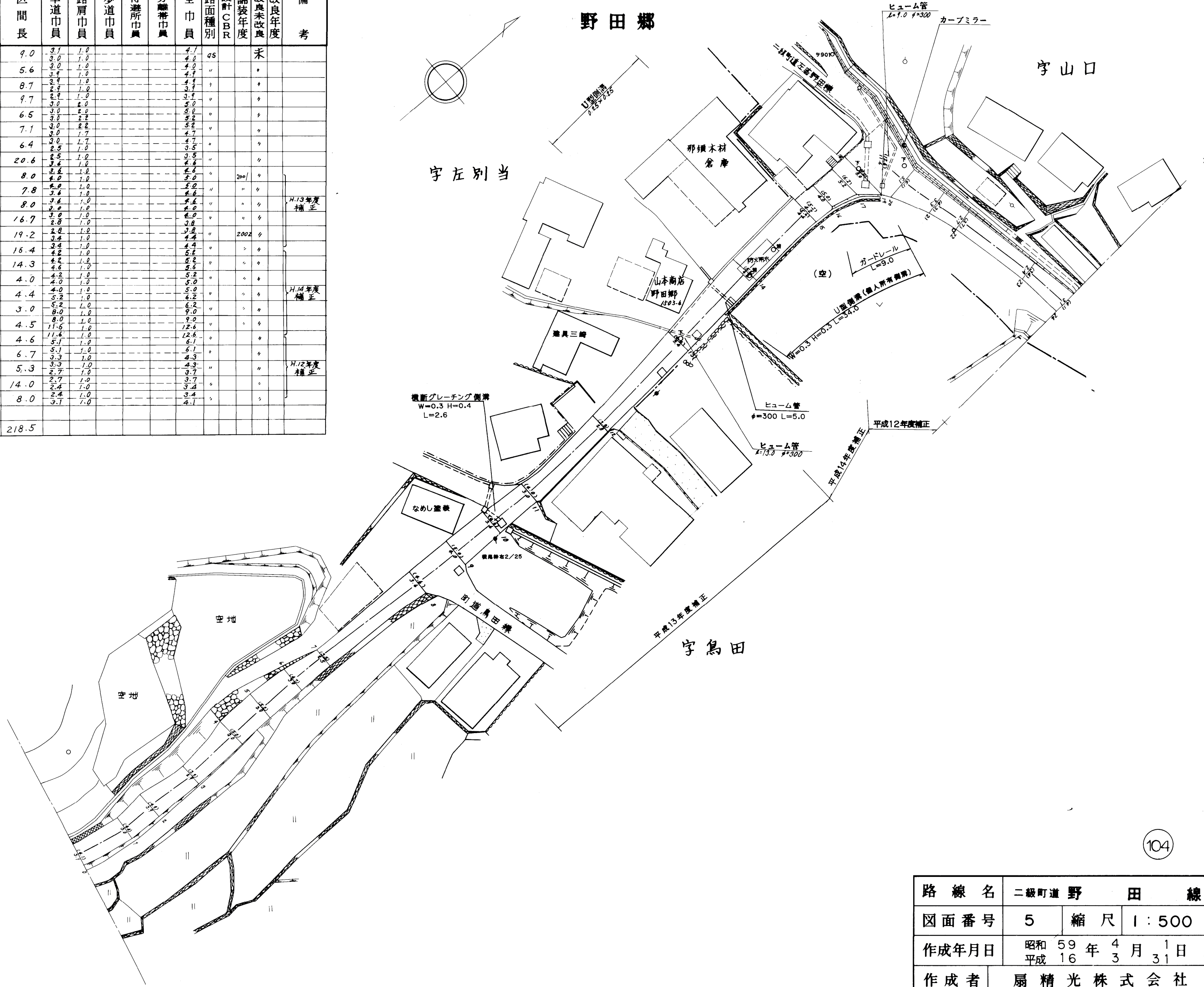
路線名	二級町道 野田線		
図面番号	3	縮尺	1 : 500
作成年月日	昭和 59 年 4 月 1 日 令和 5 年 3 月 31 日		
作成者	扇精光コンサルタンツ株式会社		
時津町役場			

整理番号	区間長	車道巾員	路肩巾員	歩道等巾員(右)	歩道等巾員(左)	待避所巾員	中央帯巾員	全巾員	路面種別	設計C/R	舗装年度	改良未改良	改良年度	備考
1	40.4	2.6	1.0					3.6	0.5			改	91	
2	15.1	6.0	1.0					7.0						
3	10.1	5.0	1.0					6.0						
4	5.5	3.7	1.0					4.7						
5	0.9	2.0	1.0					3.0						
6	2.0	2.0	2.2					5.0						
7	11.9	2.0	1.0					3.0						
8	5.6	2.5	1.0					3.5						
9	7.3	2.5	1.0					3.5						
10	22.3	2.0	1.0					3.0						
11	16.0	5.0	1.0					6.0						
12	11.3	4.0	1.0					5.0						
13	3.5	3.4	1.0					4.4				未		
14	2.1	3.4	1.0					4.4						
15	7.7	2.0	1.0					3.0						
16	6.9	3.0	1.0					4.0						
17	15.3	3.0	1.0					4.0						
18	17.1	2.5	1.0					3.5						
19	4.7	2.0	1.0					3.0						
20	9.7	3.7	1.0					4.7						
計	215.4													



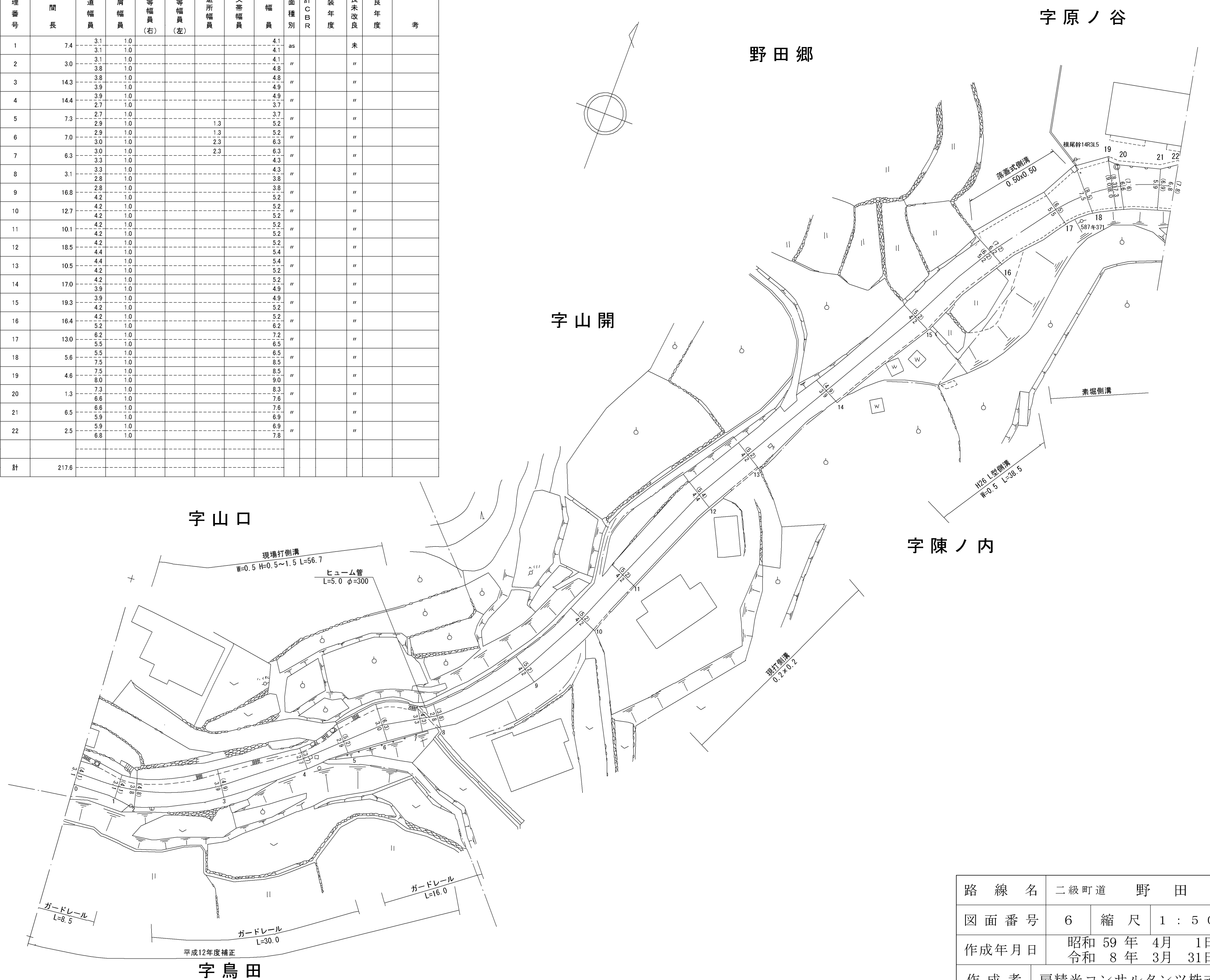
路線名	二級町道野田線		
図面番号	4	縮尺	1:500
作成年月日	昭和59年4月1日 平成4年3月31日		
作成者	扇精光株式会社		
時津町役場			

整理番号	区間長	車道巾員	路肩巾員	歩道巾員	待避所巾員	分離帯巾員	全巾員	路面種別	設計CBR	舗装年度	改良未改良	改良年度	備考
1	9.0	3.7	1.0				4.7	as					未
2	5.6	3.0	1.0				4.0	"					"
3	8.7	3.4	1.0				4.4	"					"
4	9.7	3.0	1.0				4.0	"					"
5	6.5	3.0	1.0				4.0	"					"
6	7.1	3.0	1.0				4.0	"					"
7	6.4	2.5	1.0				3.5	"					"
8	20.6	5.5	1.0				6.5	"					"
9	8.0	3.6	1.0				4.6	"	2001				"
10	7.8	3.6	1.0				4.6	"	"				"
11	8.0	3.6	1.0				4.6	"	"				H.13年度 補正
12	16.7	2.8	1.0				3.8	"	"				"
13	19.2	3.4	1.0				4.4	"	2002				"
14	16.4	3.4	1.0				4.4	"	"				"
15	14.3	4.2	1.0				5.2	"	"				"
16	4.0	4.0	1.0				5.0	"	"				"
17	4.4	4.0	1.0				5.0	"	"				H.14年度 補正
18	3.0	5.2	1.0				6.2	"	"				"
19	4.5	8.0	1.0				9.0	"	"				"
20	4.6	11.6	1.0				12.6	"	"				"
21	6.7	5.1	1.0				6.1	"	"				"
22	5.3	3.3	1.0				4.3	"	"				H.12年度 補正
23	14.0	2.7	1.0				3.7	"	"				"
24	8.0	2.4	1.0				3.4	"	"				"
計	218.5												



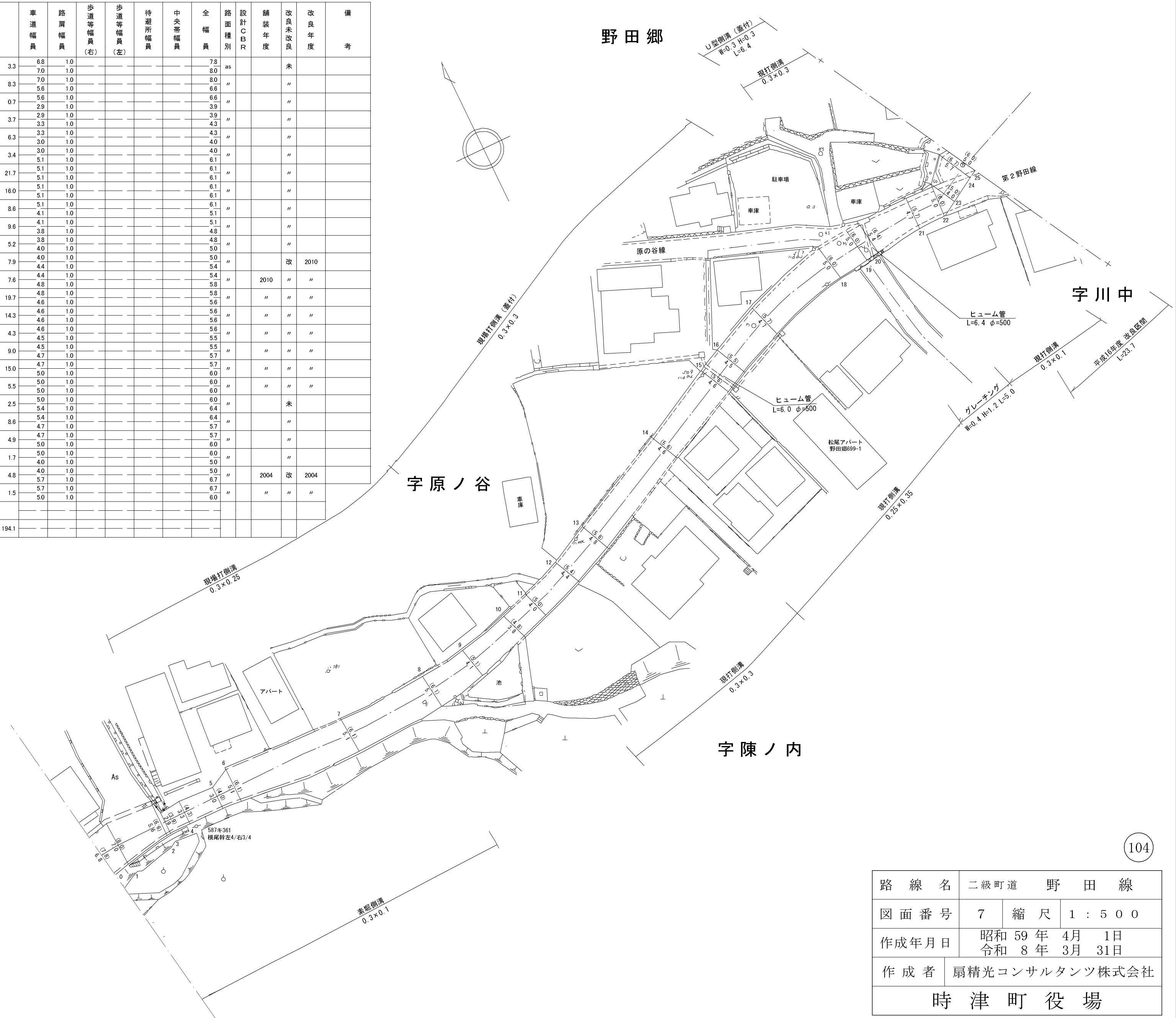
路線名	二級町道 野 田 線		
図面番号	5	縮尺	1:500
作成年月日	昭和 59 年 4 月 1 日 平成 16 年 3 月 31 日		
作成者	扇精光株式会社		
時津町役場			

整理番号	区間長	車道幅員	路肩幅員	歩道等幅員(右)	歩道等幅員(左)	待避所幅員	中央帯幅員	全幅員	路面種別	設計CBR	舗装年度	改良未改良	改良年度	備考
1	7.4	3.1	1.0					4.1	as			未		
2	3.0	3.1	1.0					4.1	"			"		
3	14.3	3.8	1.0					4.8	"			"		
4	14.4	3.9	1.0					4.9	"			"		
5	7.3	2.7	1.0					3.7	"			"		
6	7.0	2.9	1.0			1.3		5.2	"			"		
7	6.3	3.0	1.0			2.3		6.3	"			"		
8	3.1	3.3	1.0					4.3	"			"		
9	16.8	2.8	1.0					3.8	"			"		
10	12.7	4.2	1.0					5.2	"			"		
11	10.1	4.2	1.0					5.2	"			"		
12	18.5	4.4	1.0					5.4	"			"		
13	10.5	4.4	1.0					5.4	"			"		
14	17.0	4.2	1.0					5.2	"			"		
15	19.3	3.9	1.0					4.9	"			"		
16	16.4	4.2	1.0					5.2	"			"		
17	13.0	6.2	1.0					7.2	"			"		
18	5.6	5.5	1.0					6.5	"			"		
19	4.6	7.5	1.0					8.5	"			"		
20	1.3	7.3	1.0					8.3	"			"		
21	6.5	6.6	1.0					7.6	"			"		
22	2.5	5.9	1.0					6.9	"			"		
計	217.6							7.8						



路線名	二級町道 野田線		
図面番号	6	縮尺	1:500
作成年月日	昭和59年4月1日 令和8年3月31日		
作成者	扇精光コンサルタンツ株式会社		
時津町役場			

整理番号	区間長	車道幅員	路肩幅員	歩道等幅員(右)	歩道等幅員(左)	待避所幅員	中央帯幅員	全幅員	路面種別	設計CBR	舗装年度	改良未改良	改良年度	備考
1	3.3	6.8 7.0	1.0 1.0					7.8 8.0	as			未		
2	8.3	7.0 5.6	1.0 1.0					8.0 6.6	"			"		
3	0.7	5.6 2.9	1.0 1.0					6.6 3.9	"			"		
4	3.7	2.9 3.3	1.0 1.0					3.9 4.3	"			"		
5	6.3	3.3 3.0	1.0 1.0					4.3 4.0	"			"		
6	3.4	3.0 5.1	1.0 1.0					4.0 6.1	"			"		
7	21.7	5.1 5.1	1.0 1.0					6.1 6.1	"			"		
8	16.0	5.1 4.1	1.0 1.0					6.1 5.1	"			"		
9	8.6	4.1 3.8	1.0 1.0					5.1 4.8	"			"		
10	9.6	3.8 3.8	1.0 1.0					4.8 5.0	"			"		
11	5.2	4.0 4.0	1.0 1.0					5.0 5.4	"			"		
12	7.9	4.4 4.4	1.0 1.0					5.4 5.8	"			改	2010	
13	7.6	4.4 4.8	1.0 1.0					5.4 5.8	"		2010	"	"	
14	19.7	4.8 4.6	1.0 1.0					5.8 5.6	"		"	"	"	
15	14.3	4.6 4.6	1.0 1.0					5.6 5.6	"		"	"	"	
16	4.3	4.6 4.5	1.0 1.0					5.6 5.5	"		"	"	"	
17	9.0	4.5 4.7	1.0 1.0					5.5 5.7	"		"	"	"	
18	15.0	4.7 5.0	1.0 1.0					5.7 6.0	"		"	"	"	
19	5.5	5.0 5.0	1.0 1.0					6.0 6.0	"		"	"	"	
20	2.5	5.0 5.4	1.0 1.0					6.0 6.4	"			未		
21	8.6	4.7 4.7	1.0 1.0					5.7 5.7	"			"		
22	4.9	5.0 5.0	1.0 1.0					6.0 6.0	"			"		
23	1.7	4.0 4.0	1.0 1.0					5.0 5.0	"			"		
24	4.8	4.0 5.7	1.0 1.0					5.0 6.7	"		2004	改	2004	
25	1.5	5.7 5.0	1.0 1.0					6.7 6.0	"		"	"	"	
計	194.1													



路線名	二級町道 野田線		
図面番号	7	縮尺	1 : 500
作成年月日	昭和 59 年 4 月 1 日 令和 8 年 3 月 31 日		
作成者	扇精光コンサルタンツ株式会社		
時津町役場			

整理番号	区間長	車道幅員	路肩幅員	歩道等幅員(右)	歩道等幅員(左)	待避所幅員	中央帯幅員	全幅員	路面種別	設計C/B/R	舗装年度	改良未改良	改良年度	備考
1	6.7	5.0	1.0					6.0	as		2004	改	2004	
		2.8	1.0					3.8						
2	10.8	4.0	1.0					5.0						
		2.8	1.0					3.8						
3	13.4	4.0	1.0					5.0			2005		2005	
		3.6	1.0					4.6						
4	7.5	3.6	1.0					4.6						
		3.9	1.0					4.9						
5	9.4	3.9	1.0					4.9						
		2.9	1.0					3.9						
6	14.8	2.9	1.0					3.9						
		3.0	1.0					4.0						
7	3.8	3.0	1.0					4.0						
		4.0	1.0					5.0						
8	2.3	4.0	1.0					5.0			2006		2006	
		3.2	1.0					4.2						
9	6.2	3.2	1.0					4.2						
		4.2	1.0					5.2						
10	2.5	4.2	1.0	0.0	0.7			5.9			2022		2022	
		4.9	1.0	2.2	2.2			10.3						
11	(12.1)													重用区間
12	2.0	4.4	1.0	2.0	2.1			9.5			2022		2022	
		4.2	1.0					5.2						
13	8.1	4.2	1.0					5.2			2006		2006	
		4.1	1.0					5.1						
14	24.5	4.1	1.0					5.1						
		4.0	1.0					5.0						
15	6.6	4.0	1.0					5.0						
		5.3	1.0					6.3						
16	5.2	5.3	1.0					6.3						
		4.4	1.0					5.4						
17	8.0	4.4	1.0					5.4						
		4.2	1.0					5.2						
18	12.2	4.2	1.0					5.2						
		5.5	1.0					6.5						
19	10.4	5.5	1.0					6.5						
		4.4	1.0					5.4						
20	7.6	4.4	1.0					5.4						
		3.9	1.0					4.9						
21	8.4	3.9	1.0					4.9						
		4.7	1.0					5.7						
22	4.9	4.7	1.0					5.7						
		3.5	1.0					4.5						
23	4.1	3.5	1.0					4.5						
		3.5	1.0					4.5						
24	12.5	3.5	1.0					4.5						
		3.2	1.0					4.2						
25	8.8	3.2	1.0					4.2						
		3.2	1.0					4.2						
26	3.4	3.2	1.0					4.2						
		7.0	1.0					8.0						
27	3.0	7.0	1.0					8.0						
		8.9	1.0					9.9						
計	207.1 (219.2)													

野田郷



路線名	二級町道 野田線		
図面番号	8	縮尺	1 : 500
作成年月日	平成元年 3月 30日 令和 5年 3月 31日		
作成者	扇精光コンサルタンツ株式会社		
時津町役場			