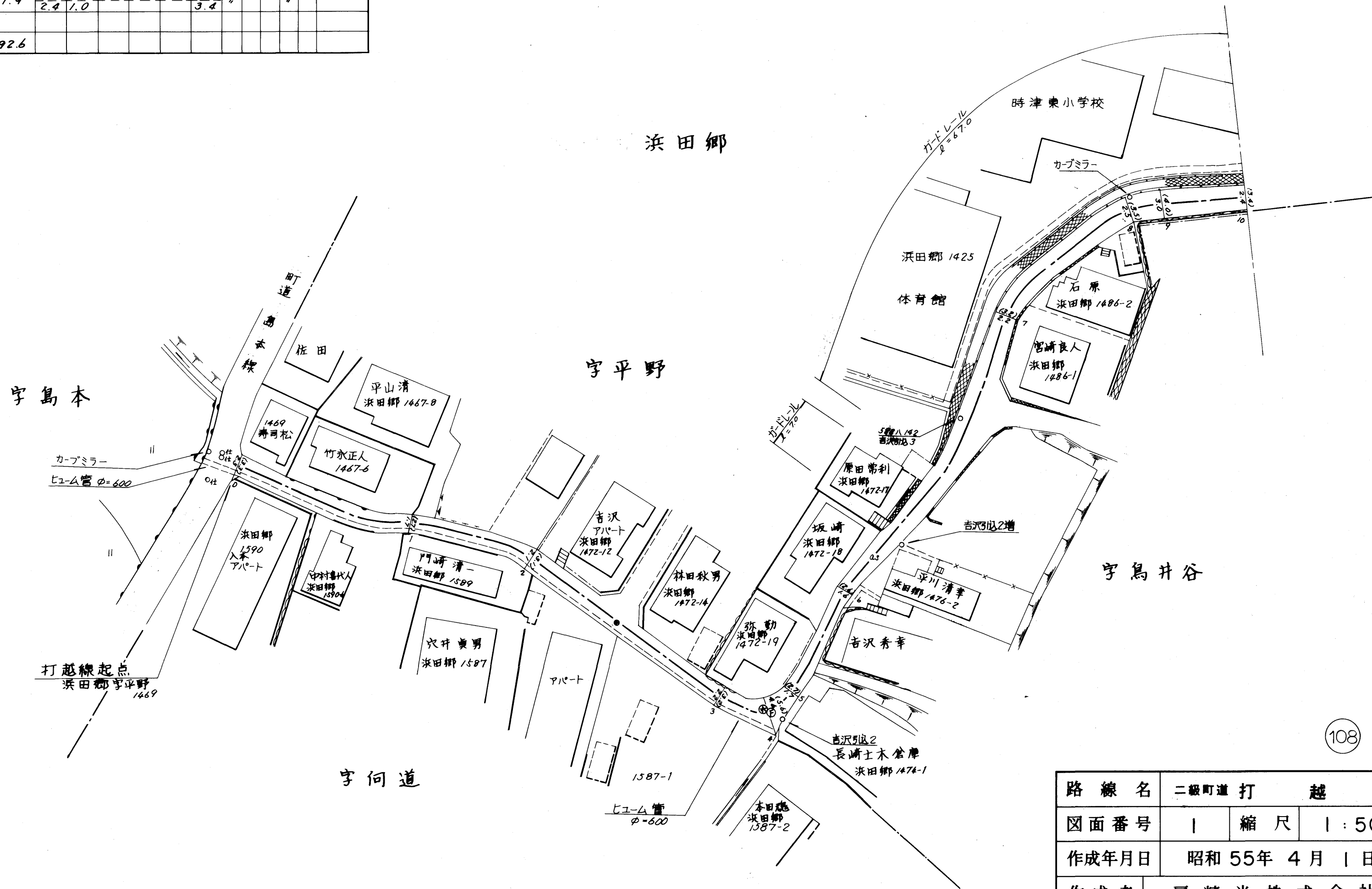


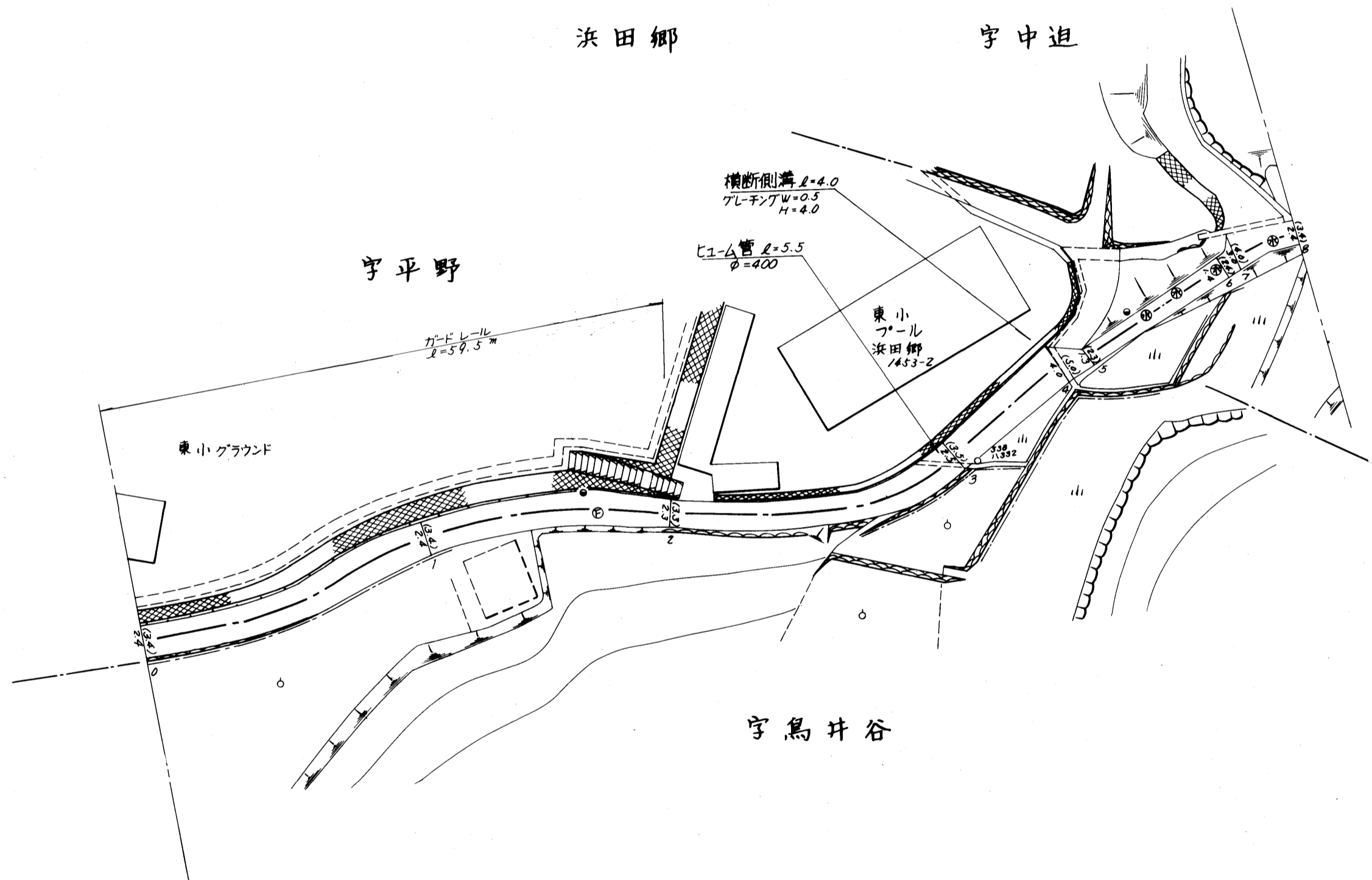
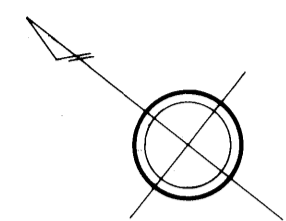
整理番号	区間長	車道巾員	路肩巾員	歩道巾員	待避所巾員	分離帯巾員	全巾員	路面種別	設計C/R	舗装年度	改良未改良	改良年度	備考
1	26.3	2.3	1.0				3.3	AS			未		
2	17.8	1.7	1.0				2.7	"			"		
3	33.5	2.1	1.0				3.1	"			"		
4	7.8	2.2	1.0				3.2	"			"		
5	4.6	4.6	1.0				5.6	"			"		
6	16.4	1.7	1.0				2.7	"			"		
7	46.1	1.6	1.0				2.6	"			"		
8	23.3	2.2	1.0				3.2	"			"		
9	4.9	2.5	1.0				3.5	"			"		
10	11.9	3.0	1.0				4.0	"			"		
計	192.6												



108

路線名	二級町道 打越線		
図面番号	1	縮尺	1:500
作成年月日	昭和 55年 4月 1日		
作成者	扇精光株式会社		
時津町役場			

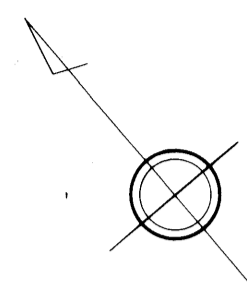
整理番号	区間長	車道巾員	路肩巾員	歩道巾員	待避所巾員	分離帯巾員	全巾員	路面種別	設計CBR	舗装年度	改良未改良	改良年度	備考
1	32.7	2.4 2.4	1.0 1.0				3.4 3.4	As			未		
2	26.8	2.4 2.3	1.0 1.0				3.4 3.3	"			"		
3	32.4	2.3 2.3	1.0 1.0				3.3 3.3	"			"		
4	14.8	2.3 4.0	1.0 1.0				3.3 5.0	"			"		
5	3.2	1.3 1.3	1.0 1.0				2.3 2.3	"			"		
6	17.3	1.4 1.4	1.0 1.0				2.4 2.4	"			"		
7	1.9	3.0 3.0	1.0 1.0				4.0 4.0	"			"		
8	6.9	2.4 2.4	1.0 1.0				3.4 3.4	"			"		
計	136.0												



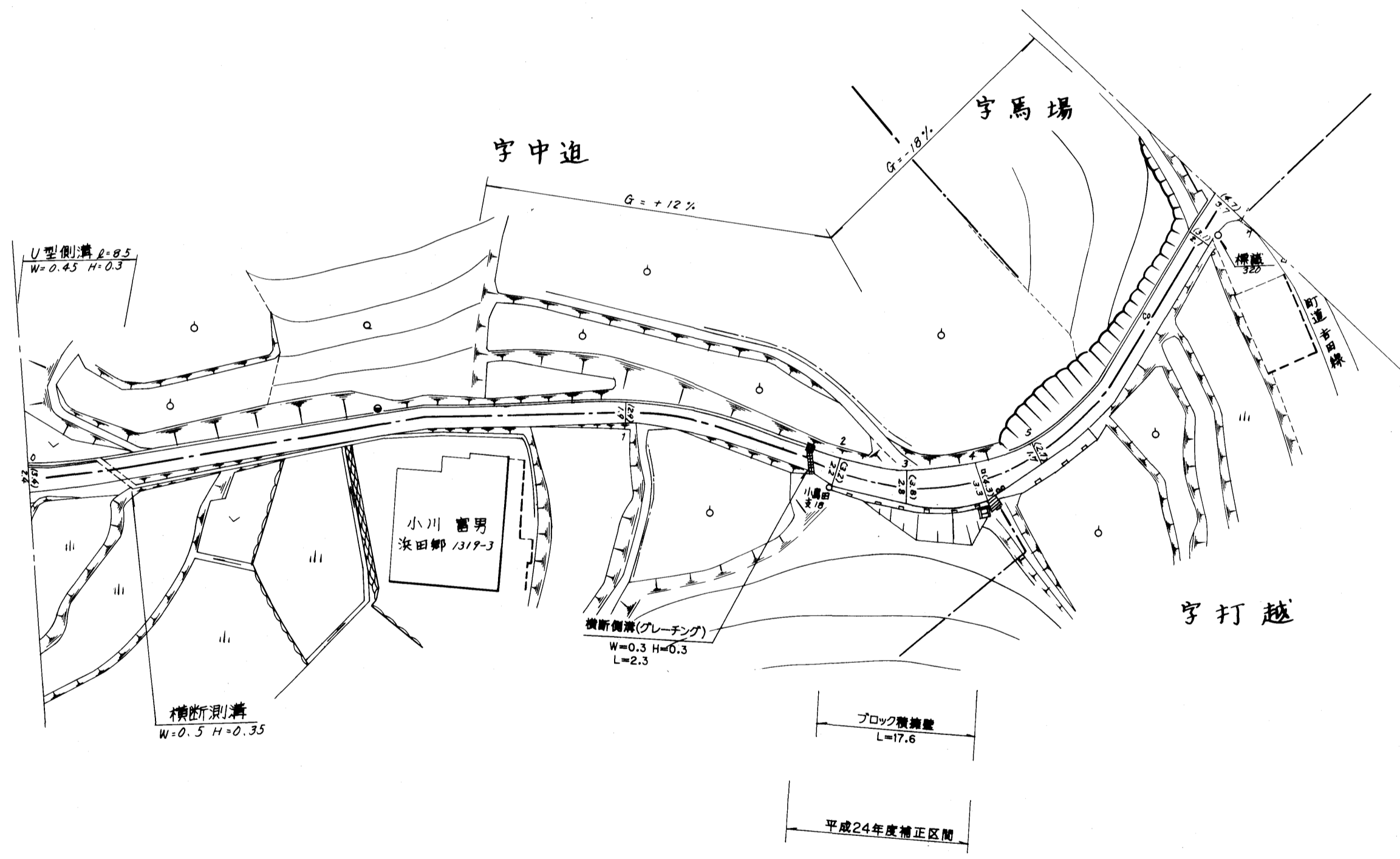
108

路線名	二級町道 打越線		
図面番号	2	縮尺	1:500
作成年月日	昭和55年4月1日		
作成者	扇精光株式会社		
時津町役場			

整理番号	区間長	車道巾員	路肩巾員	歩道巾員	待避所巾員	分離帯巾員	全巾員	路面種別	設計C/R	舗装年度	改良未改良	改良年度	備考
1	65.0	2.4 1.9	1.0 1.0				3.4 2.9	As			未		
2	24.0	1.9 2.2	1.0 1.0				2.9 3.2	*			*		
3	8.1	2.2 2.8	1.0 1.0				3.2 3.8	Co			改	2012	
4	8.2	2.8 3.3	1.0 1.0				3.8 4.3	*			*		
5	6.5	3.3 1.7	1.0 1.0				4.3 2.7	*			未		
6	27.9	1.7 2.1	1.0 1.0				2.7 3.1	*			*		
7	4.8	2.1 3.7	1.0 1.0				3.1 4.7	*			*		
計	144.5												

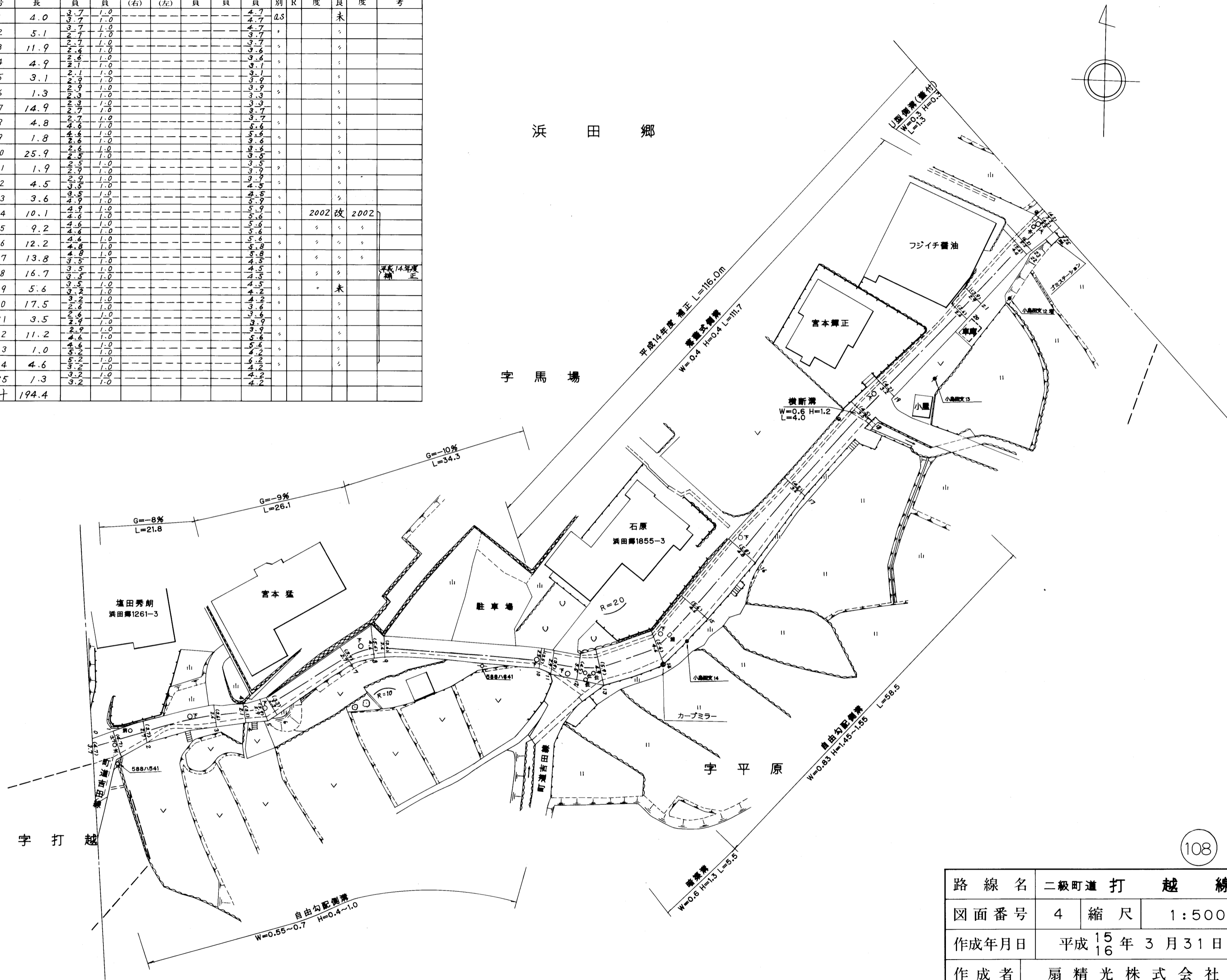


浜田郷



路線名	二級町道 打越線		
図面番号	3	縮尺	1:500
作成年月日	昭和55年4月1日 平成25年3月31日		
作成者	扇精光株式会社		
時津町役場			

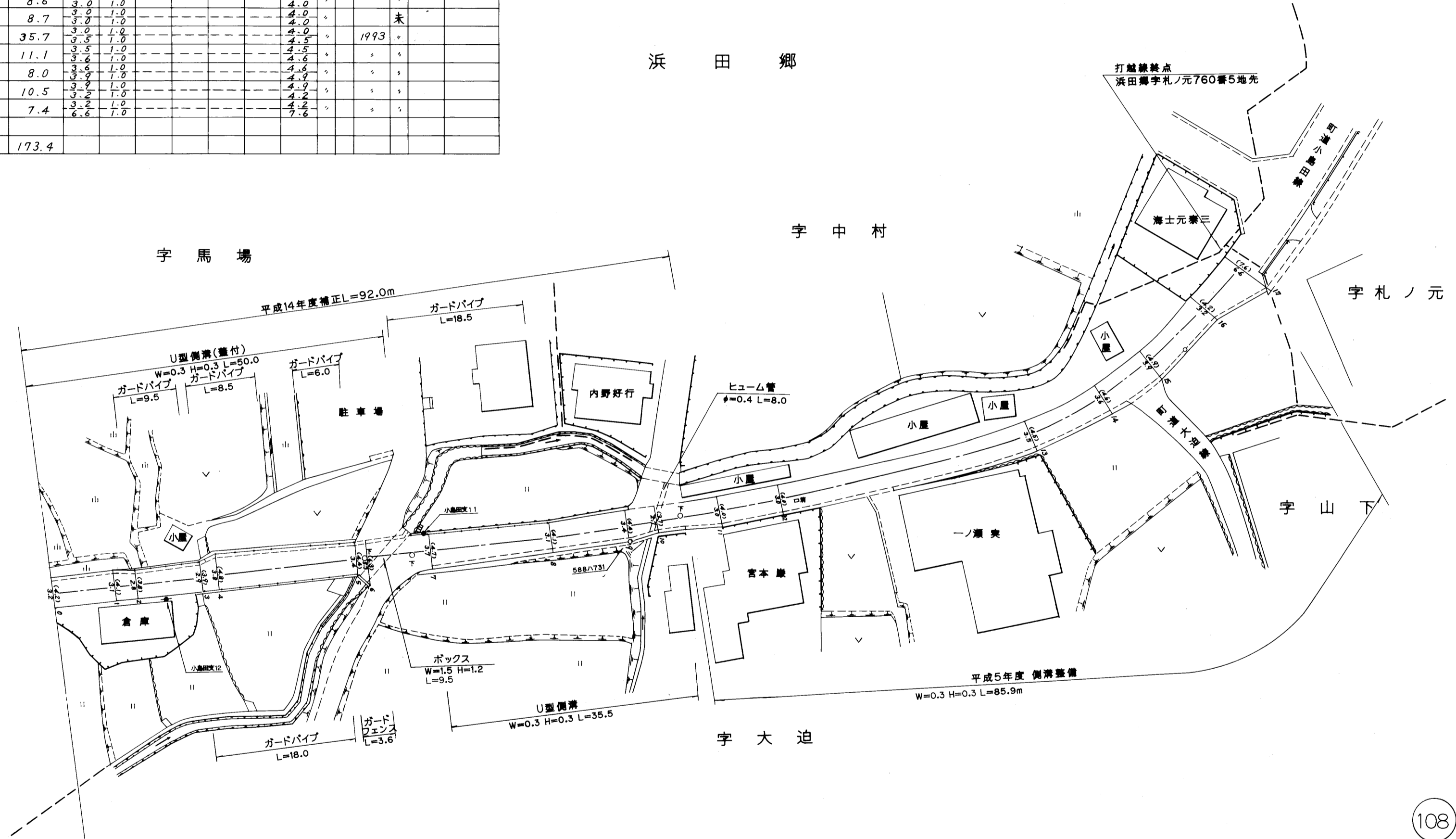
整理番号	区間長	車道巾員	路肩巾員	歩道等巾員(右)	歩道等巾員(左)	待避所巾員	中央帯巾員	全巾員	路面種別	設計C/B/R	舗装年度	改良未改良	改良年度	備考
1	4.0	3.7	1.0					4.7	AS			未		
2	5.1	3.7	1.0					4.7	ス			ス		
3	11.9	2.7	1.0					3.7	ス			ス		
4	4.9	2.7	1.0					3.7	ス			ス		
5	3.1	2.1	1.0					3.1	ス			ス		
6	1.3	2.9	1.0					3.9	ス			ス		
7	14.9	2.7	1.0					3.7	ス			ス		
8	4.8	2.7	1.0					3.7	ス			ス		
9	1.8	4.6	1.0					5.6	ス			ス		
10	25.9	2.6	1.0					3.6	ス			ス		
11	1.9	2.5	1.0					3.5	ス			ス		
12	4.5	2.9	1.0					3.9	ス			ス		
13	3.6	4.9	1.0					5.9	ス			ス		
14	10.1	4.9	1.0					5.9	ス		2002改	2002		
15	9.2	4.6	1.0					5.6	ス		ス	ス		
16	12.2	4.4	1.0					5.4	ス		ス	ス		
17	13.8	4.8	1.0					5.8	ス		ス	ス		
18	16.7	3.5	1.0					4.5	ス		ス	ス		平成14年改正
19	5.6	3.2	1.0					4.2	ス			未		
20	17.5	3.2	1.0					4.2	ス			ス		
21	3.5	2.6	1.0					3.6	ス			ス		
22	11.2	2.9	1.0					3.9	ス			ス		
23	1.0	4.6	1.0					5.6	ス			ス		
24	4.6	5.2	1.0					6.2	ス			ス		
25	1.3	3.2	1.0					4.2	ス			ス		
計	194.4	3.2	1.0					4.2						



路線名	二級町道 打越線		
図面番号	4	縮尺	1:500
作成年月日	平成15年3月31日		
作成者	扇精光株式会社		
時津町役場			

整理番号	区間長	車道巾員	路肩巾員	歩道等巾員(右)	歩道等巾員(左)	待避所巾員	中央帯巾員	全巾員	路面種別	設計C/B/R	舗装年度	改良未改良	改良年度	備考
1	8.6	3.2	1.0					4.2	2s			改		
2	3.0	3.1	1.0					4.1	s					
3	9.0	2.8	1.0					3.8	s					
4	2.2	2.7	1.0					3.7	s					
5	19.0	3.8	1.0					4.8	s					
6	1.6	3.4	1.0					4.4	s					平成14年度補正
7	8.7	3.7	1.0					4.7	s					
8	16.6	3.7	1.0					4.7	s					
9	10.6	3.1	1.0					4.1	s					
10	4.1	3.4	1.0					4.4	s					
11	8.6	2.7	1.0					3.7	s					
12	8.7	3.0	1.0					4.0	s			未		
13	35.7	3.0	1.0					4.0	s	1993				
14	11.1	3.5	1.0					4.5	s					
15	8.0	3.6	1.0					4.6	s					
16	10.5	3.9	1.0					4.9	s					
17	7.4	3.2	1.0					4.2	s					
計	173.4													

浜田郷



路線名	二級町道 打越線	
図面番号	5	縮尺 1:500
作成年月日	平成 15年 3月 31日	
作成者	扇精光株式会社	
時津町役場		