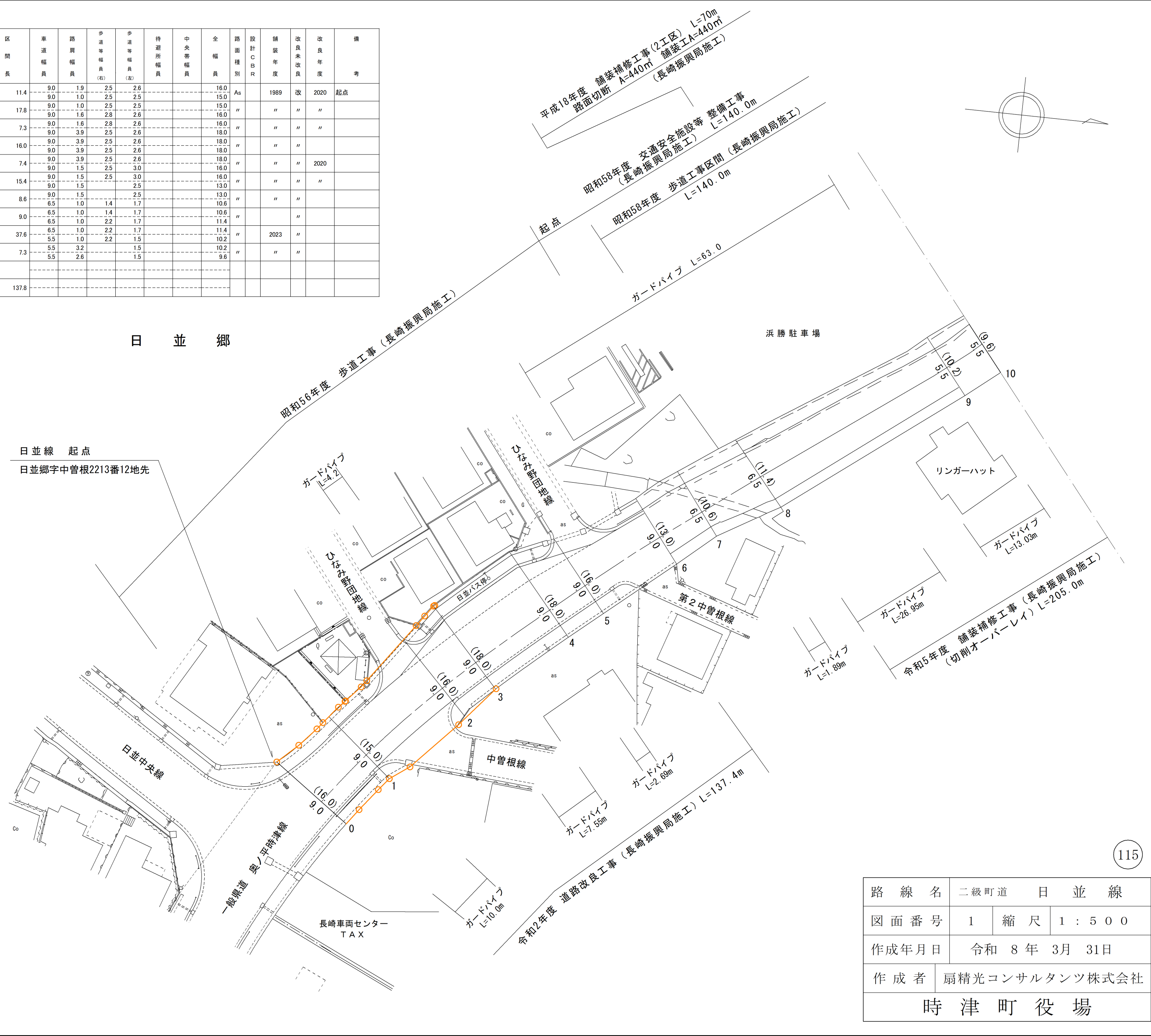


整理番号	区間長	車道幅員	路肩幅員	歩道等幅員(右)	歩道等幅員(左)	待避所幅員	中央帯幅員	全幅員	路面種別	設計C/B/R	舗装年度	改良未改良	改良年度	備考
1	11.4	9.0	1.9	2.5	2.6			16.0	As		1989	改	2020	起点
		9.0	1.0	2.5	2.5			15.0						
2	17.8	9.0	1.0	2.5	2.5			15.0						
		9.0	1.6	2.8	2.6			16.0						
3	7.3	9.0	1.6	2.8	2.6			16.0						
		9.0	3.9	2.5	2.6			18.0						
4	16.0	9.0	3.9	2.5	2.6			18.0						
		9.0	3.9	2.5	2.6			18.0						
5	7.4	9.0	3.9	2.5	2.6			18.0					2020	
		9.0	1.5	2.5	3.0			16.0						
6	15.4	9.0	1.5	2.5	3.0			16.0						
		9.0	1.5	2.5	2.5			13.0						
7	8.6	9.0	1.5	2.5	2.5			13.0						
		6.5	1.0	1.4	1.7			10.6						
8	9.0	6.5	1.0	1.4	1.7			10.6						
		6.5	1.0	2.2	1.7			11.4						
9	37.6	6.5	1.0	2.2	1.7			11.4			2023			
		5.5	1.0	2.2	1.5			10.2						
		5.5	3.2	1.5	1.5			10.2						
		5.5	2.6	1.5	1.5			9.6						
計	137.8													

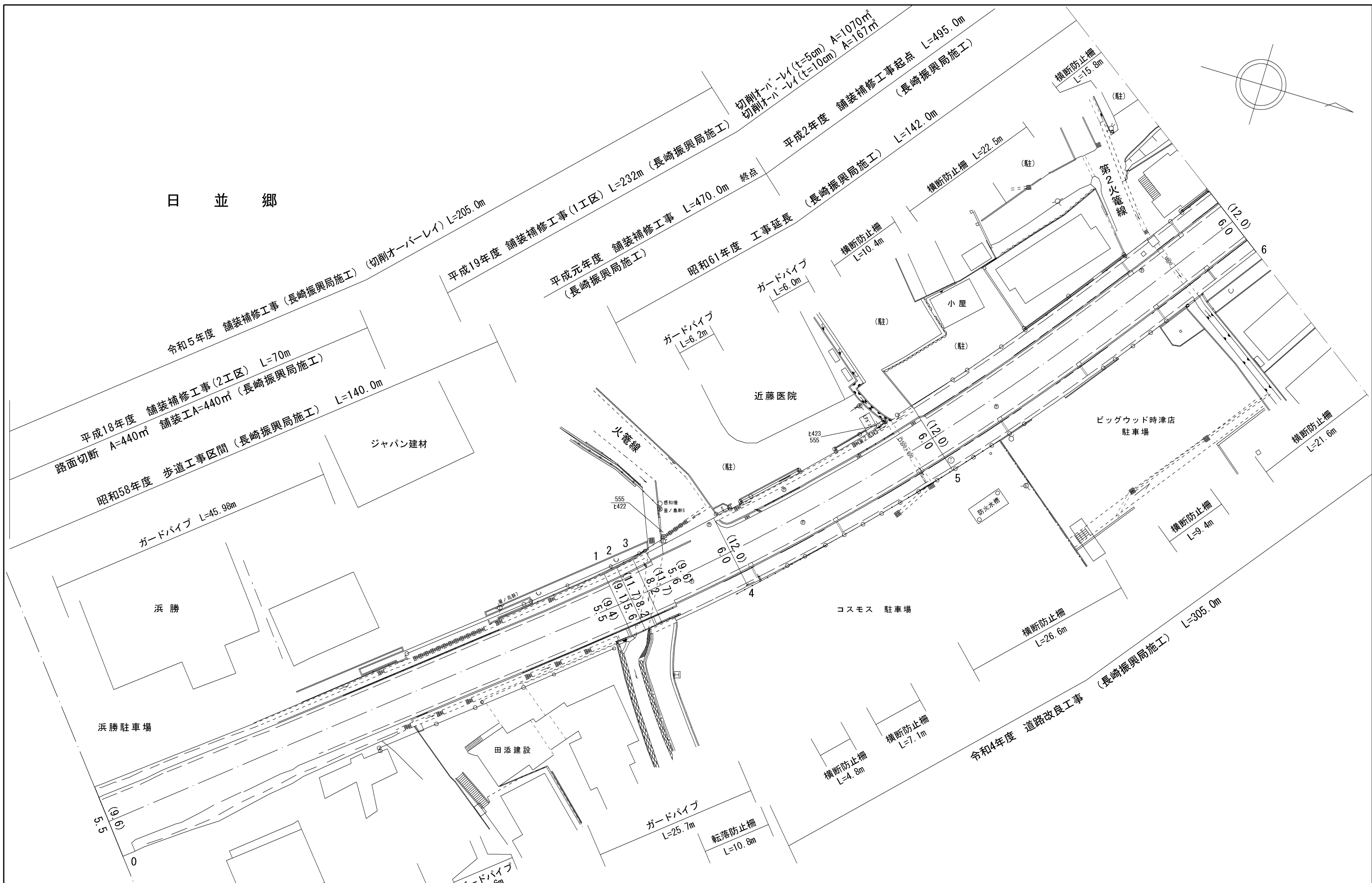
日 並 郷

日並線 起点
日並郷字中曾根2213番12地先



路線名	二級町道 日並線		
図面番号	1	縮尺	1 : 500
作成年月日	令和 8 年 3 月 31 日		
作成者	扇精光コンサルタンツ株式会社		
時津町役場			

日 並 郷

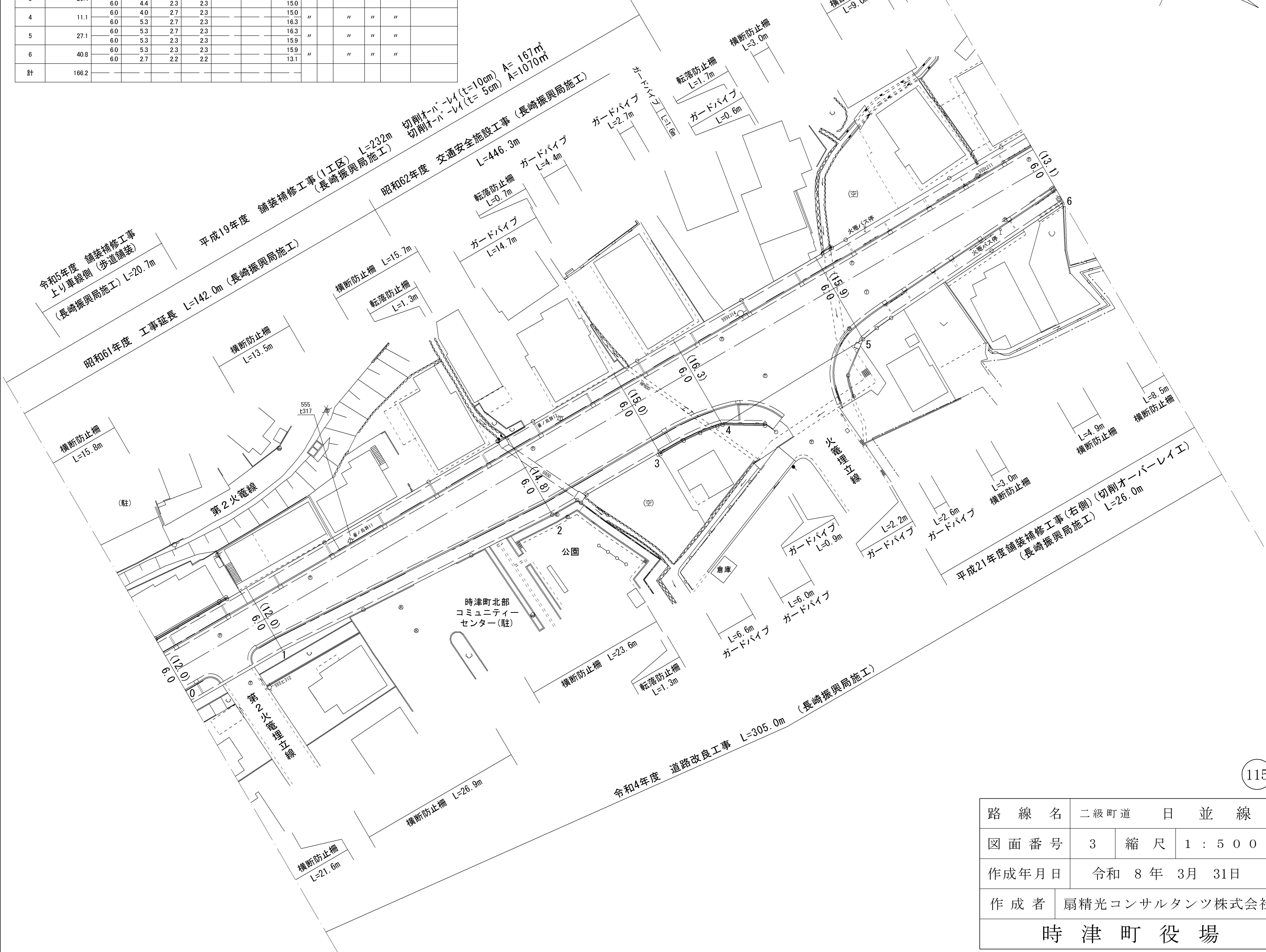
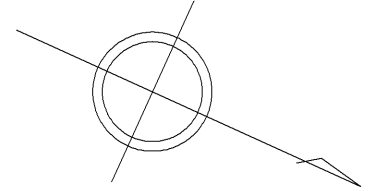


整理番号	区間長	車道幅員	路肩幅員	歩道等幅員(右)	歩道等幅員(左)	待避所幅員	中央帯幅員	全幅員	路面種別	設計C B R	舗装年度	改良未改良	改良年度	備考
1	88.4	5.5	1.1	1.5	1.5			9.6	As		2023	改		
		5.5	1.1	1.3	1.5			9.4						
		5.5	1.1	1.3	1.5			9.4						
2	2.6	5.5	1.1	1.3	1.5			9.1						
		5.6	0.5	1.5	1.5			9.1						
3	2.3	8.2	0.5	1.5	1.5			11.7						
		8.2	0.5	1.5	1.5			11.7						
4	14.4	5.6	1.0	1.5	1.5			9.6					2022	
		6.0	1.4	2.3	2.3			12.0						
5	36.0	6.0	1.4	2.3	2.3			12.0						
		6.0	1.4	2.3	2.3			12.0						
6	57.9	6.0	1.4	2.3	2.3			12.0		2022				
		6.0	1.4	2.3	2.3			12.0						
計	199.6													

路線名	二級町道 日 並 線		
図面番号	2	縮尺	1 : 5 0 0
作成年月日	令和 8 年 3 月 31 日		
作成者	扇精光コンサルタンツ株式会社		
時 津 町 役 場			

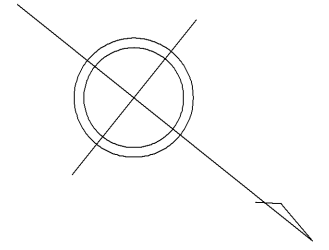
整理番号	区間長	車道幅員	路肩幅員	歩道等幅員(右)	歩道等幅員(左)	待避所幅員	中央帯幅員	全幅員	路面種別	設計C B R	舗装年度	改良未改良	改良年度	備考
1	17.2	6.0	1.4	2.3	2.3			12.0	As		2022	改	2022	
2	49.6	6.0	1.4	2.3	2.3			12.0	"	"	"	"	"	
3	20.4	6.0	4.2	2.3	2.3			14.8	"	"	"	"	"	
4	11.1	6.0	4.4	2.3	2.3			15.0	"	"	"	"	"	
5	27.1	6.0	5.3	2.7	2.3			16.3	"	"	"	"	"	
6	40.8	6.0	5.3	2.3	2.3			15.9	"	"	"	"	"	
計	166.2							13.1						

日 並 郷

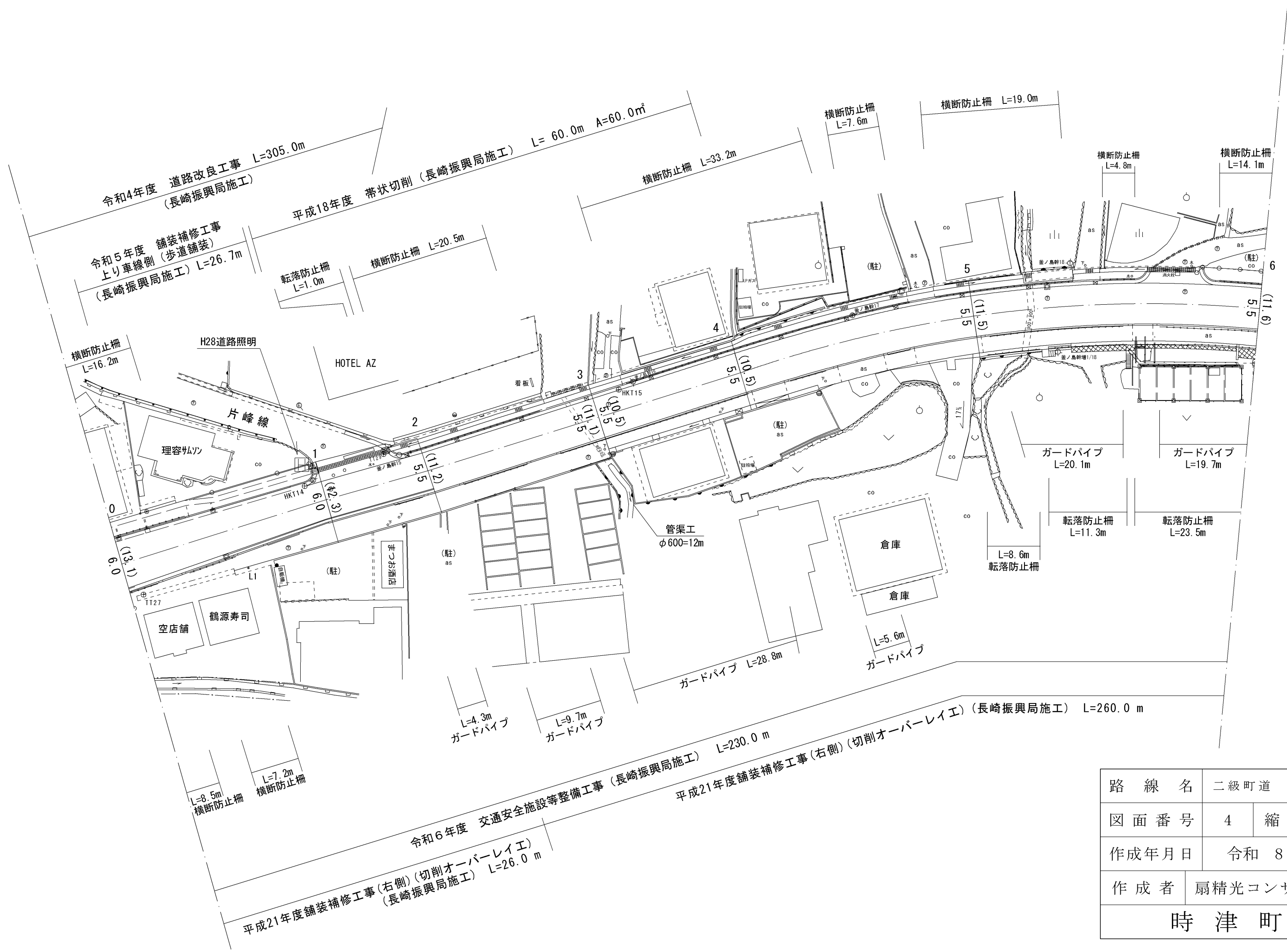


路線名	二級町道 日 並 線		
図面番号	3	縮尺	1 : 500
作成年月日	令和 8 年 3 月 31 日		
作成者	扇精光コンサルタンツ株式会社		
時 津 町 役 場			

整理番号	区間長	車道幅員	路肩幅員	歩道等幅員(右)	歩道等幅員(左)	待避所幅員	中央帯幅員	全幅員	路面種別	設計C/B/R	舗装年度	改良未改良	改良年度	備考
1	30.4	6.0	2.1	2.8	2.2			13.1	As		2024	改	2024	
		6.0	2.0	1.7	2.6			12.3						
2	15.5	6.0	2.0	1.7	2.6			12.3	"	"	"	"	"	
		5.5	1.2	2.9	1.6			11.2						
3	26.3	5.5	1.2	2.9	1.6			11.2	"	"	"	"	"	
		5.5	1.1	2.9	1.6			11.1						
4	21.9	5.5	1.1	2.3	1.6			10.5	"	"	"	"	"	
		5.5	1.2	2.5	1.3			10.5						
5	35.4	5.5	1.2	2.5	1.3			10.5	"	"	"	"	"	
		5.5	1.2	3.1	1.7			11.5						
6	42.5	5.5	1.2	3.1	1.7			11.5	"	"	"	"	"	
		5.5	1.3	2.8	2.0			11.6						
計	172.0													

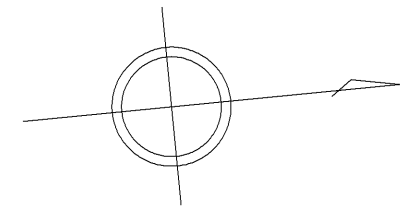


日 並 郷



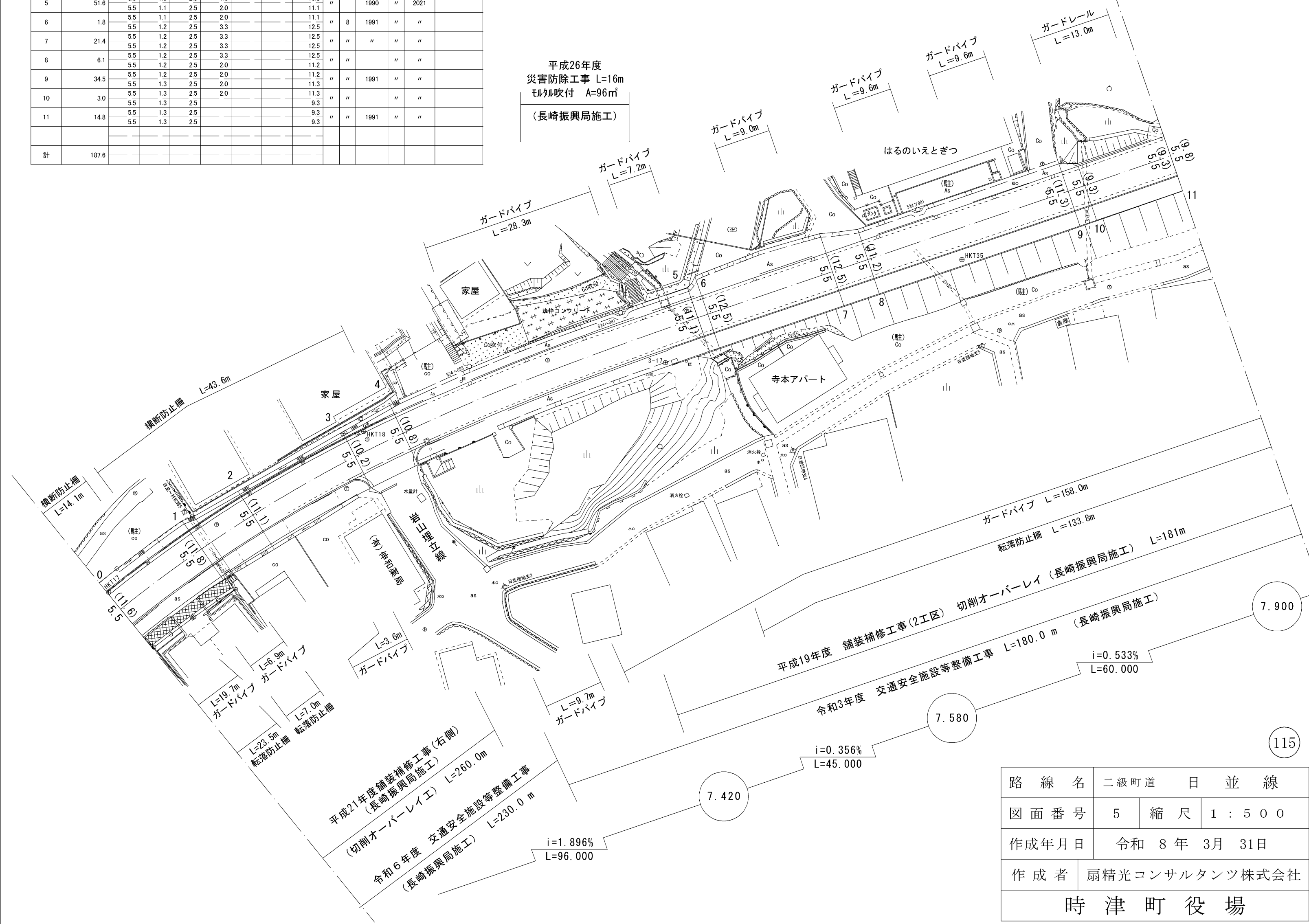
路線名	二級町道 日 並 線		
図面番号	4	縮尺	1 : 500
作成年月日	令和 8 年 3 月 31 日		
作成者	扇精光コンサルタンツ株式会社		
時 津 町 役 場			

整理番号	区間長	車道幅員	路肩幅員	歩道等幅員(右)	歩道等幅員(左)	待避所幅員	中央帯幅員	全幅員	路面種類	設計C B R	舗装年度	改良未改良	改良年度	備考
1	16.4	5.5	1.3	2.8	2.0			11.6	As		2024	改	2024	
		5.5	1.2	3.0	2.1			11.8						
2	10.0	5.5	1.2	3.0	2.1			11.8	"	"	"	"	"	
		5.5	1.2	3.3	1.1			11.1						
3	19.2	5.5	1.2	3.3	1.1			11.1	"	"	"	"	"	
		5.5	0.7	2.5	1.5			10.2						
4	8.8	5.5	0.7	2.5	1.5			10.2	"	"	"	"	"	
		5.5	1.3	2.5	1.5			10.8						
5	51.6	5.5	1.3	2.5	1.5			10.8	"		1990	"	2021	
		5.5	1.1	2.5	2.0			11.1						
6	1.8	5.5	1.1	2.5	2.0			11.1	"	8	1991	"	"	
		5.5	1.2	2.5	3.3			12.5						
7	21.4	5.5	1.2	2.5	3.3			12.5	"	"	"	"	"	
		5.5	1.2	2.5	3.3			12.5						
8	6.1	5.5	1.2	2.5	3.3			12.5	"	"	"	"	"	
		5.5	1.2	2.5	2.0			11.2						
9	34.5	5.5	1.2	2.5	2.0			11.2	"	"	1991	"	"	
		5.5	1.3	2.5	2.0			11.3						
10	3.0	5.5	1.3	2.5	2.0			11.3	"	"	"	"	"	
		5.5	1.3	2.5				9.3						
11	14.8	5.5	1.3	2.5				9.3	"	"	1991	"	"	
		5.5	1.3	2.5				9.3						
計	187.6													



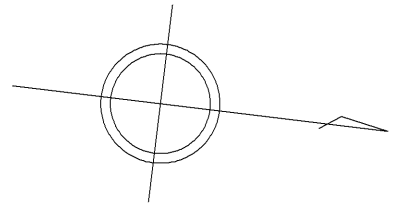
日 並 郷

平成26年度
災害防除工事 L=16m
ムル吹付 A=96㎡
(長崎振興局施工)

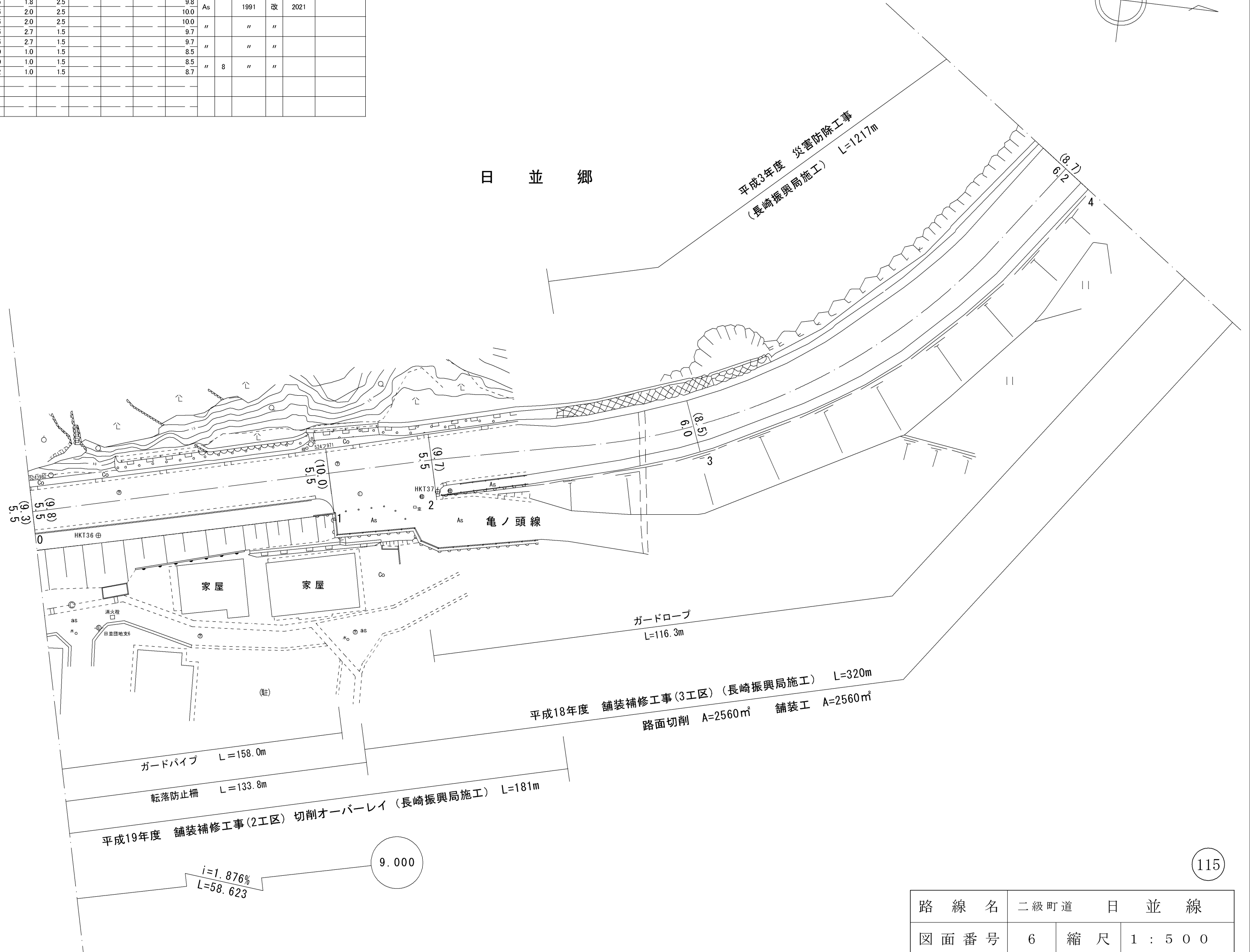


路線名	二級町道 日 並 線		
図面番号	5	縮尺	1 : 500
作成年月日	令和 8 年 3 月 31 日		
作成者	扇精光コンサルタンツ株式会社		
時 津 町 役 場			

整理番号	区間長	車道幅員	路肩幅員	歩道等幅員(右)	歩道等幅員(左)	待避所幅員	中央帯幅員	全幅員	路面種類	設計C/B/R	舗装年度	改良未改良	改良年度	備考
1	46.1	5.5	1.8	2.5				9.8	As		1991	改	2021	
		5.5	2.0	2.5				10.0						
2	16.1	5.5	2.0	2.5				10.0	"		"	"		
		5.5	2.7	1.5				9.7						
3	41.0	5.5	2.7	1.5				9.7	"		"	"		
		6.0	1.0	1.5				8.5						
4	70.2	6.0	1.0	1.5				8.5	"	8	"	"		
		6.2	1.0	1.5				8.7						
計	173.4													

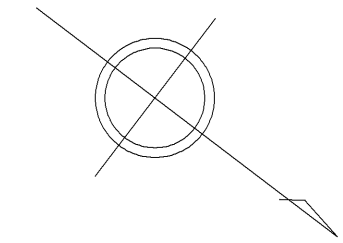


日 並 郷

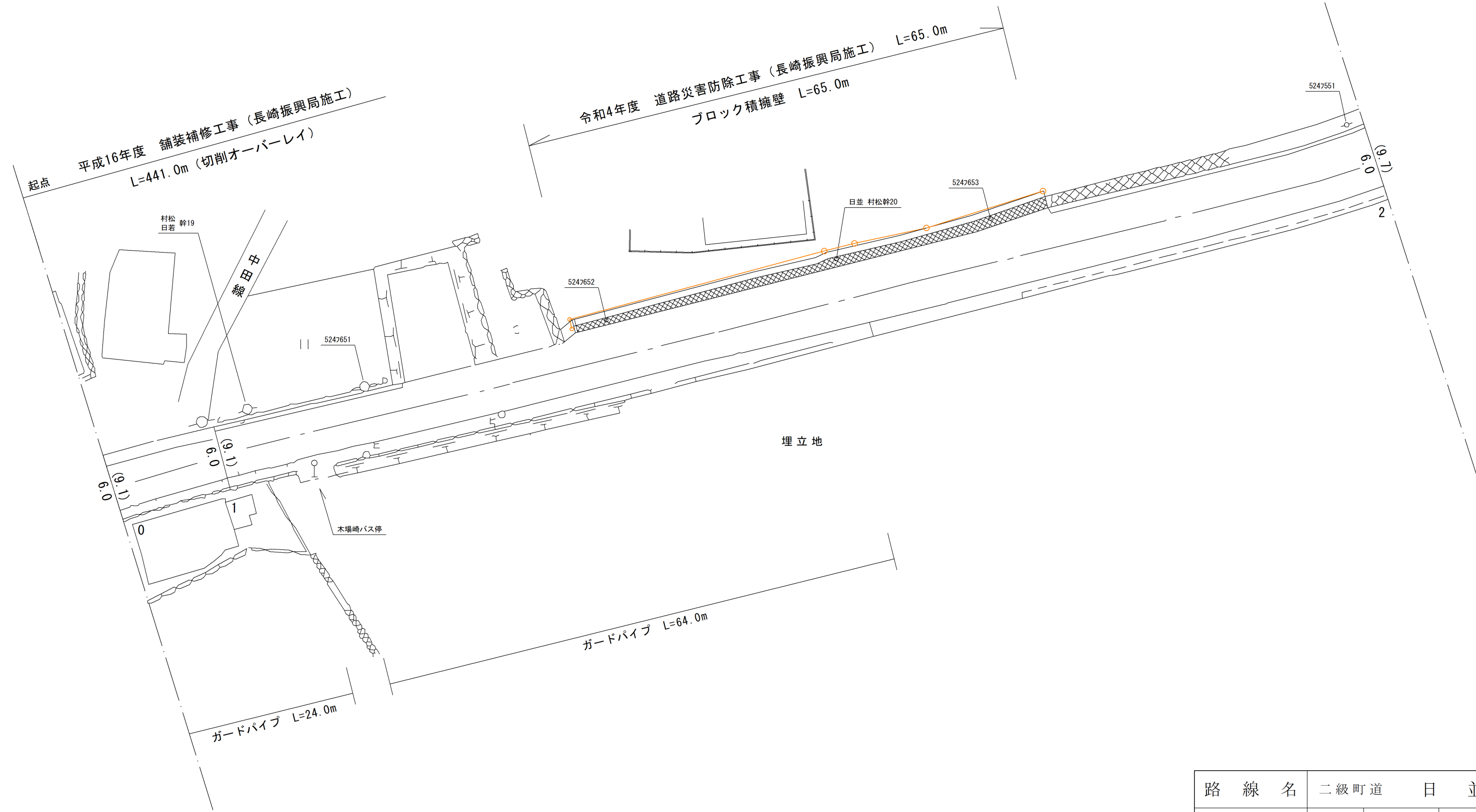


路線名	二級町道 日 並 線		
図面番号	6	縮尺	1 : 500
作成年月日	令和 8 年 3 月 31 日		
作成者	扇精光コンサルタンツ株式会社		
時 津 町 役 場			

整理番号	区間長	車道幅員	路肩幅員	歩道等幅員(右)	歩道等幅員(左)	待避所幅員	中央帯幅員	全幅員	路面種別	設計C/R	舗装年度	改良未改良	改良年度	備考
1	15.0	6.0	1.5	1.6				9.1	As	6	2004	改		
		6.0	1.5	1.6				9.1						
2	157.0	6.0	1.5	1.6				9.1	"	"	"	"		
		6.0	1.7	2.0				9.7						
計	172.0													



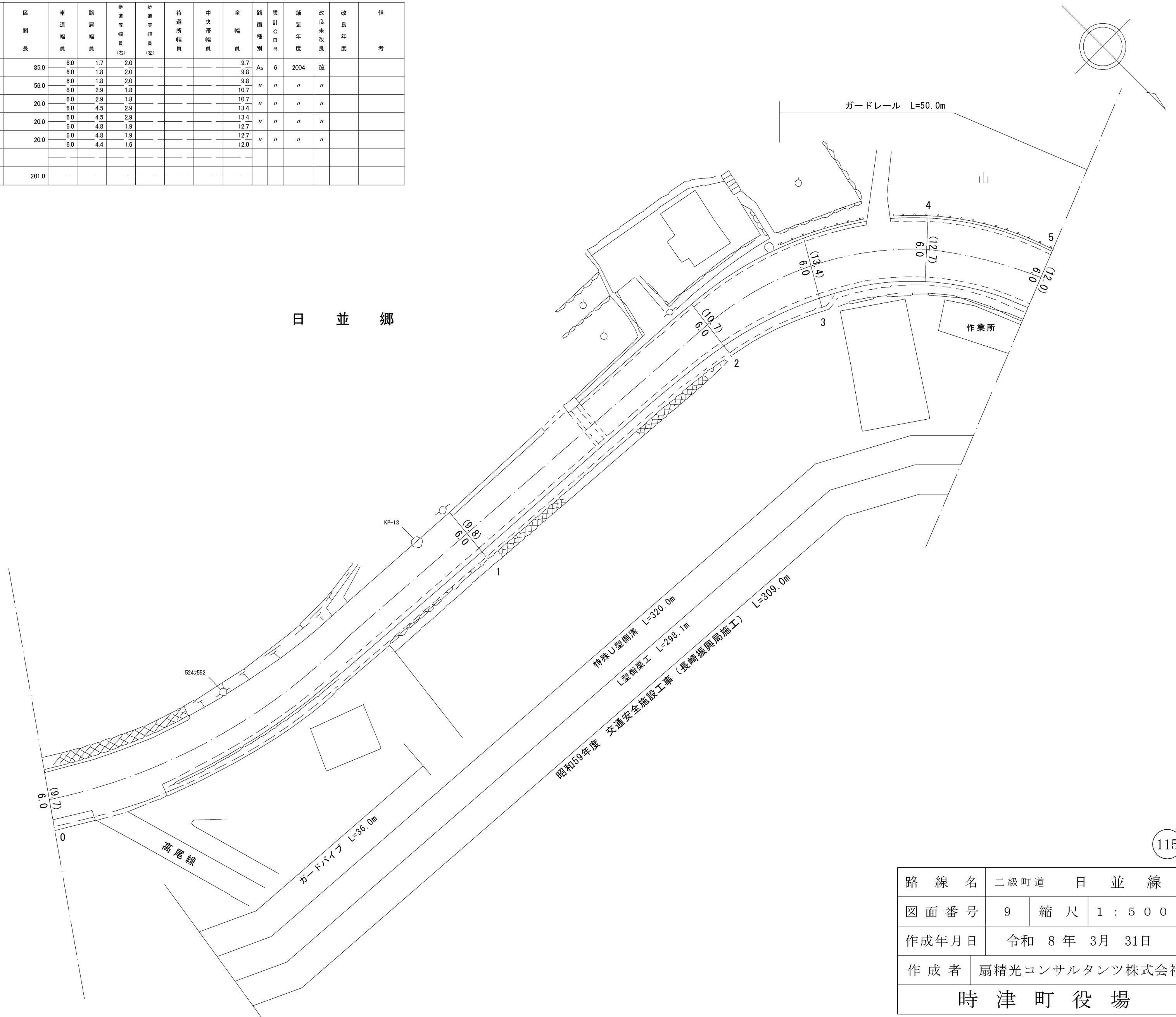
日 並 郷



路線名	二級町道 日 並 線		
図面番号	8	縮尺	1 : 500
作成年月日	令和 8 年 3 月 31 日		
作成者	扇精光コンサルタンツ株式会社		
時 津 町 役 場			

整理番号	区間長	車道幅員	路肩幅員	歩道等幅員(右)	歩道等幅員(左)	待避所幅員	中央帯幅員	全幅員	路面種別	設計C/R	舗装年度	改良未改良	改良年度	備考
1	85.0	6.0	1.7	2.0				9.7	As	6	2004	改		
		6.0	1.8	2.0				9.8						
2	56.0	6.0	1.8	2.0				9.8	"	"	"	"		
		6.0	2.9	1.8				10.7						
3	20.0	6.0	2.9	1.8				10.7	"	"	"	"		
		6.0	4.5	2.9				13.4						
4	20.0	6.0	4.5	2.9				13.4	"	"	"	"		
		6.0	4.8	1.9				12.7						
5	20.0	6.0	4.8	1.9				12.7	"	"	"	"		
		6.0	4.4	1.6				12.0						
計	201.0													

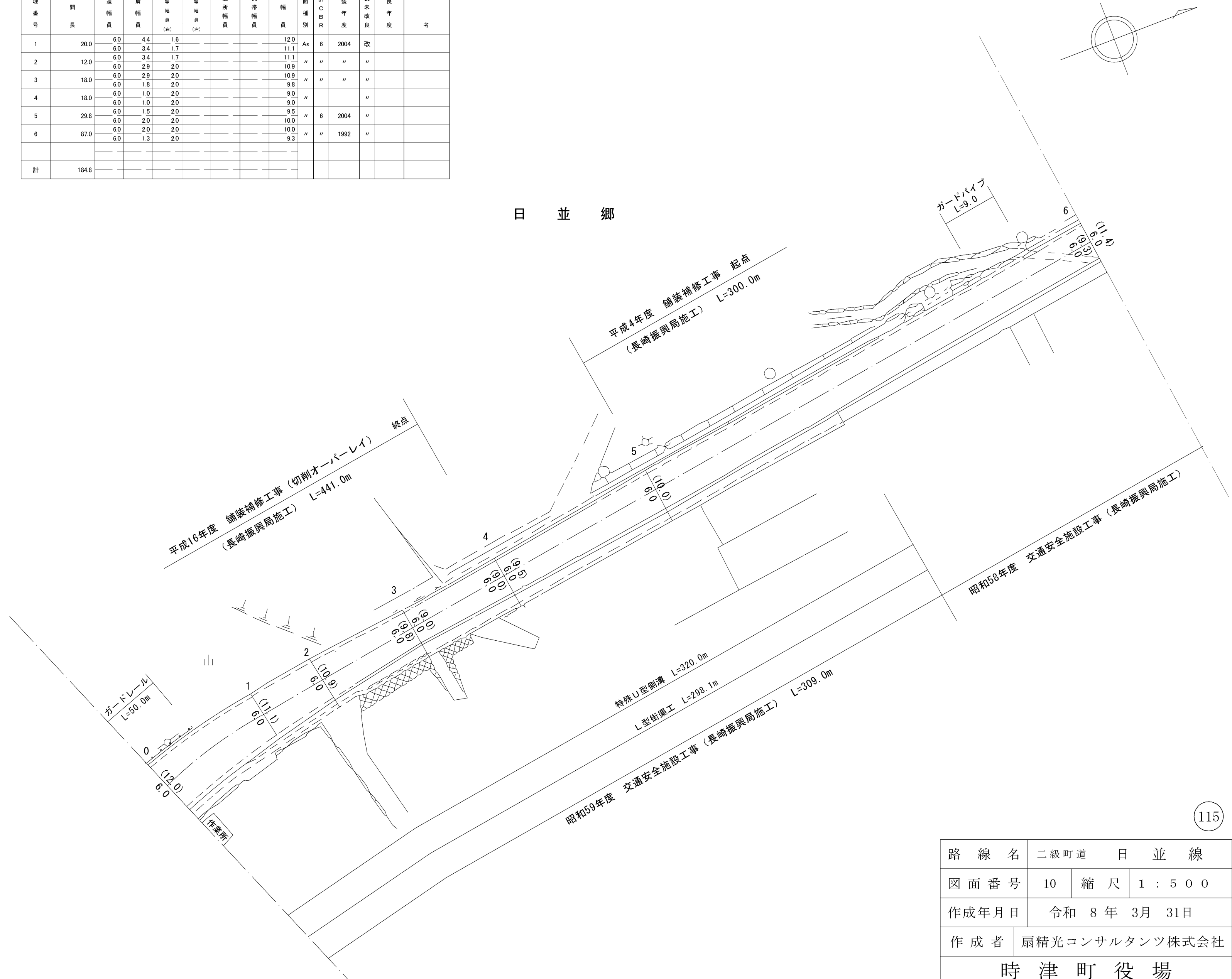
日 並 郷



路線名	二級町道 日並線		
図面番号	9	縮尺	1 : 500
作成年月日	令和 8 年 3 月 31 日		
作成者	扇精光コンサルタンツ株式会社		
時津町役場			

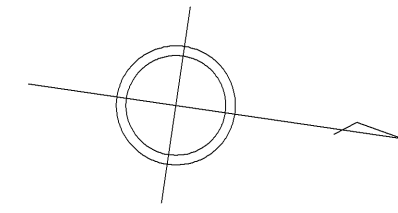
整理番号	区間長	車道幅員	路肩幅員	歩道等幅員(右)	歩道等幅員(左)	待避所幅員	中央帯幅員	全幅員	路面種類	設計C/B/R	舗装年度	改良未改良	改良年度	備考
1	20.0	6.0	4.4	1.6				12.0	As	6	2004	改		
		6.0	3.4	1.7				11.1						
2	12.0	6.0	3.4	1.7				11.1	"	"	"	"		
		6.0	2.9	2.0				10.9						
3	18.0	6.0	2.9	2.0				10.9	"	"	"	"		
		6.0	1.8	2.0				9.8						
4	18.0	6.0	1.0	2.0				9.0	"	"	"	"		
		6.0	1.0	2.0				9.0						
5	29.8	6.0	1.5	2.0				9.5	"	6	2004	"		
		6.0	2.0	2.0				10.0						
6	87.0	6.0	2.0	2.0				10.0	"	"	1992	"		
		6.0	1.3	2.0				9.3						
計	184.8													

日 並 郷

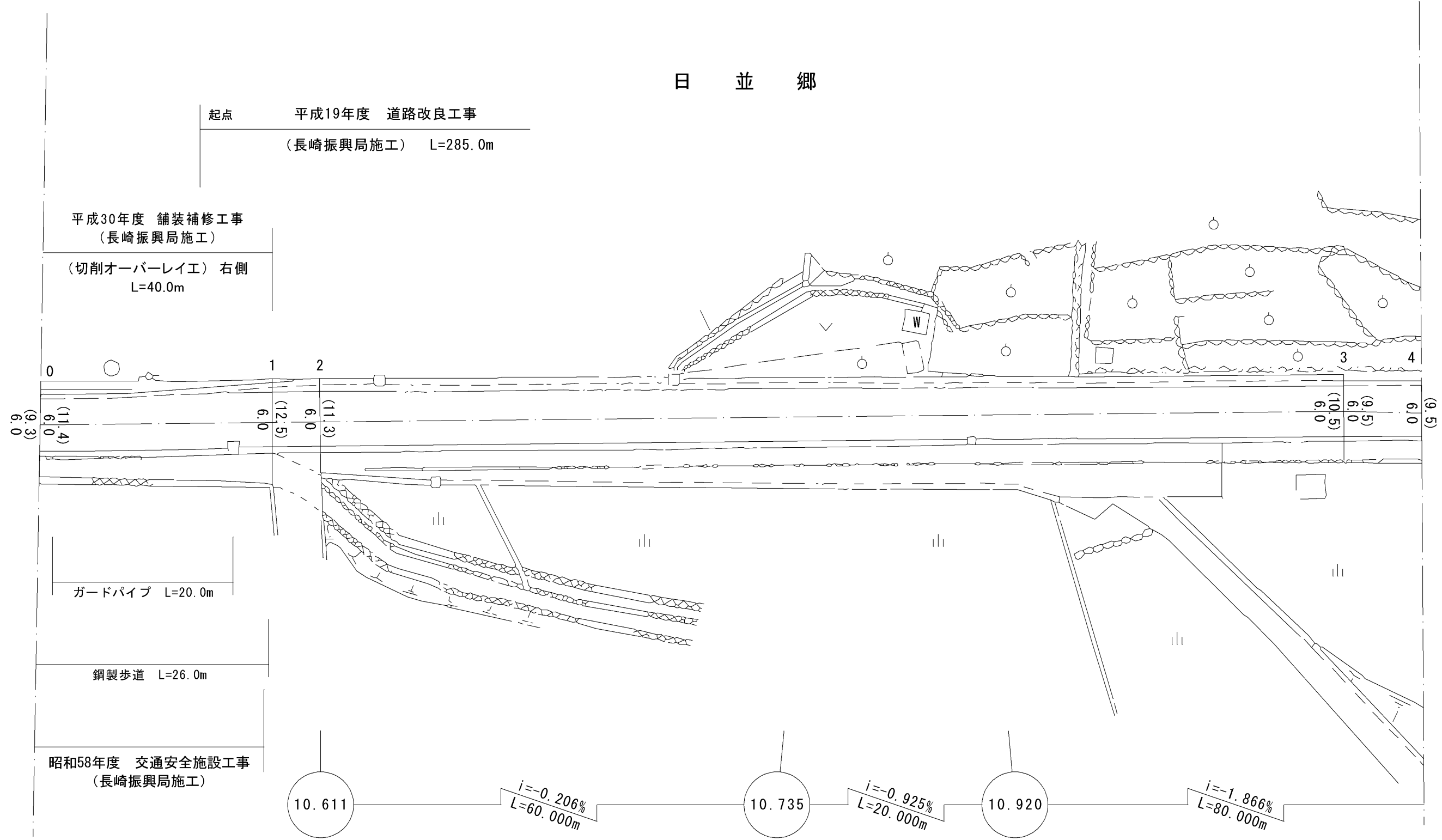


路線名	二級町道 日 並 線		
図面番号	10	縮尺	1 : 5 0 0
作成年月日	令和 8 年 3 月 31 日		
作成者	扇精光コンサルタンツ株式会社		
時 津 町 役 場			

整理番号	区間長	車道幅員	路肩幅員	歩道等幅員(右)	歩道等幅員(左)	待避所幅員	中央帯幅員	全幅員	路面種別	設計C/B/R	舗装年度	改良未改良	改良年度	備考
1	28.0	6.0	2.2	3.2				11.4	As	6	2007	改	2007	
		6.0	2.5	4.0				12.5						
2	5.7	6.0	2.5	4.0				12.5	"	"	"	"	"	
		6.0	2.6	2.7				11.3						
3	123.7	6.0	2.6	2.7				11.3	"	"	"	"	"	
		6.0	2.0	2.5				10.5						
4	9.8	6.0	1.0	2.5				9.5	"	"	"	"	"	
		6.0	1.0	2.5				9.5						
計	167.2													

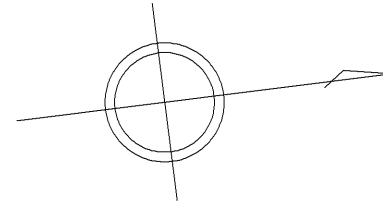


日 並 郷

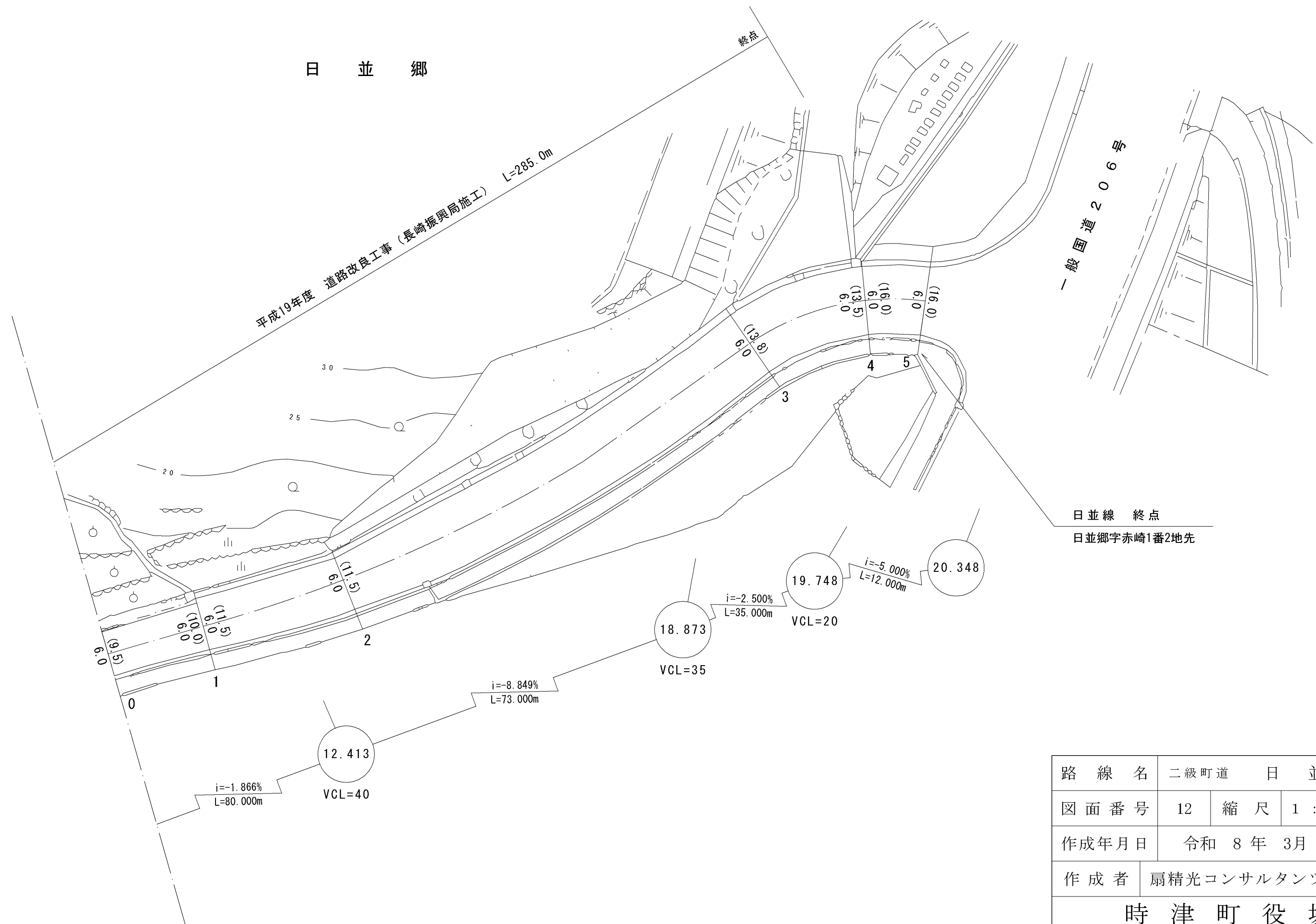


路線名	二級町道 日 並 線		
図面番号	11	縮尺	1 : 500
作成年月日	令和 8 年 3 月 31 日		
作成者	扇精光コンサルタンツ株式会社		
時 津 町 役 場			

整理番号	区間長	車道幅員	路肩幅員	歩道等幅員(右)	歩道等幅員(左)	待避所幅員	中央帯幅員	全幅員	路面種別	設計C/B/R	舗装年度	改良未改良	改良年度	備考
1	14.0	6.0	1.0	2.5				9.5	As	6	2007	改	2007	
		6.0	1.5	2.5				10.0						
2	20.7	6.0	3.0	2.5				11.5	"	"	"	"	"	
		6.0	3.0	2.5				11.5						
3	66.7	6.0	3.0	2.5				11.5	"	"	"	"	"	
		6.0	5.3	2.5				13.8						
4	17.6	6.0	5.3	2.5				13.8	"	"	"	"	"	
		6.0	5.0	2.5				13.5						
5	8.4	6.0	5.0	2.5	2.5			16.0	"	"	"	"	"	終点
		6.0	5.0	2.5	2.5			16.0						
計	127.4													



日 並 郷



路線名	二級町道 日 並 線		
図面番号	12	縮尺	1 : 500
作成年月日	令和 8 年 3 月 31 日		
作成者	扇精光コンサルタンツ株式会社		
時 津 町 役 場			