01KE674

1:2,500

時　津　町　基　本　図

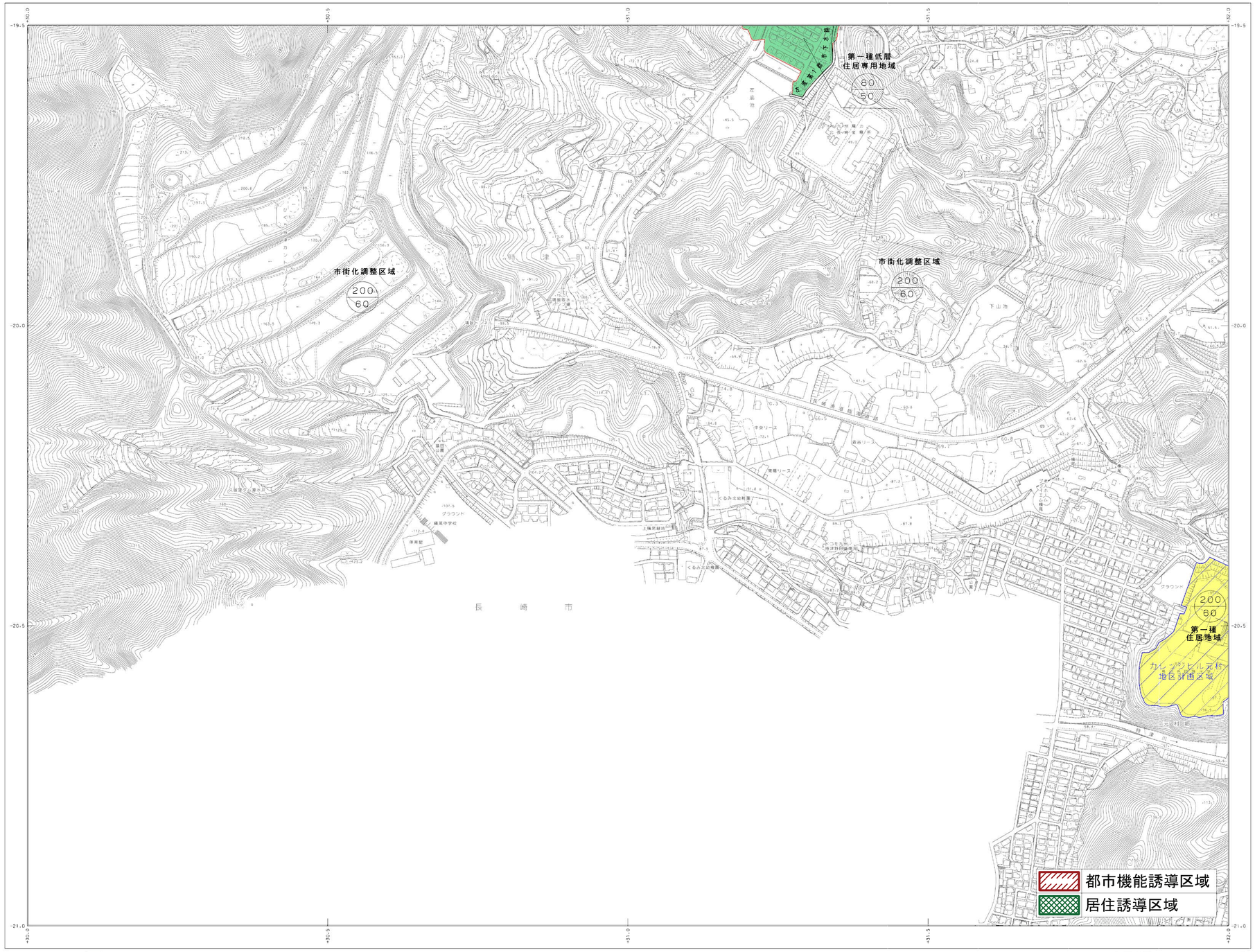

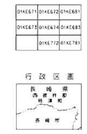

行政区画

記号



座標系は平成14年国土交通省告示第9号の規定による第Ⅸ座標系
投影は横メルカトル図法
図解に表示してある座標値は キロメートル単位
方眼は0.5キロメートル間隔
等高線の間隔は2メートル
高さの基準は東京湾の平均海面
「平面直角座標値は、世界測地系に対応」

平成　9年　測量
平成20年　修正

建物　平成20年　3月
製図　平成20年　5月　　国土地理院
現況　平成20年　7月

1:2,500

0　50　100　200　300　400　500m

「この測量成果は、国土地理院長の承認及び助言を得て同院発行の数値地図及び測量成果を使用して作たものである。（承認番号）平　9　九公　第83号」

「この測量成果は、国土地理院長の承認及び助言を得て同院発行の数値地図及び測量成果を使用して作たものである。（承認番号）平20　九公　第26号」

計画機関　時　津　町
作業機関　株式会社　パ ス コ
　　アジア航測株式会社

01KE674