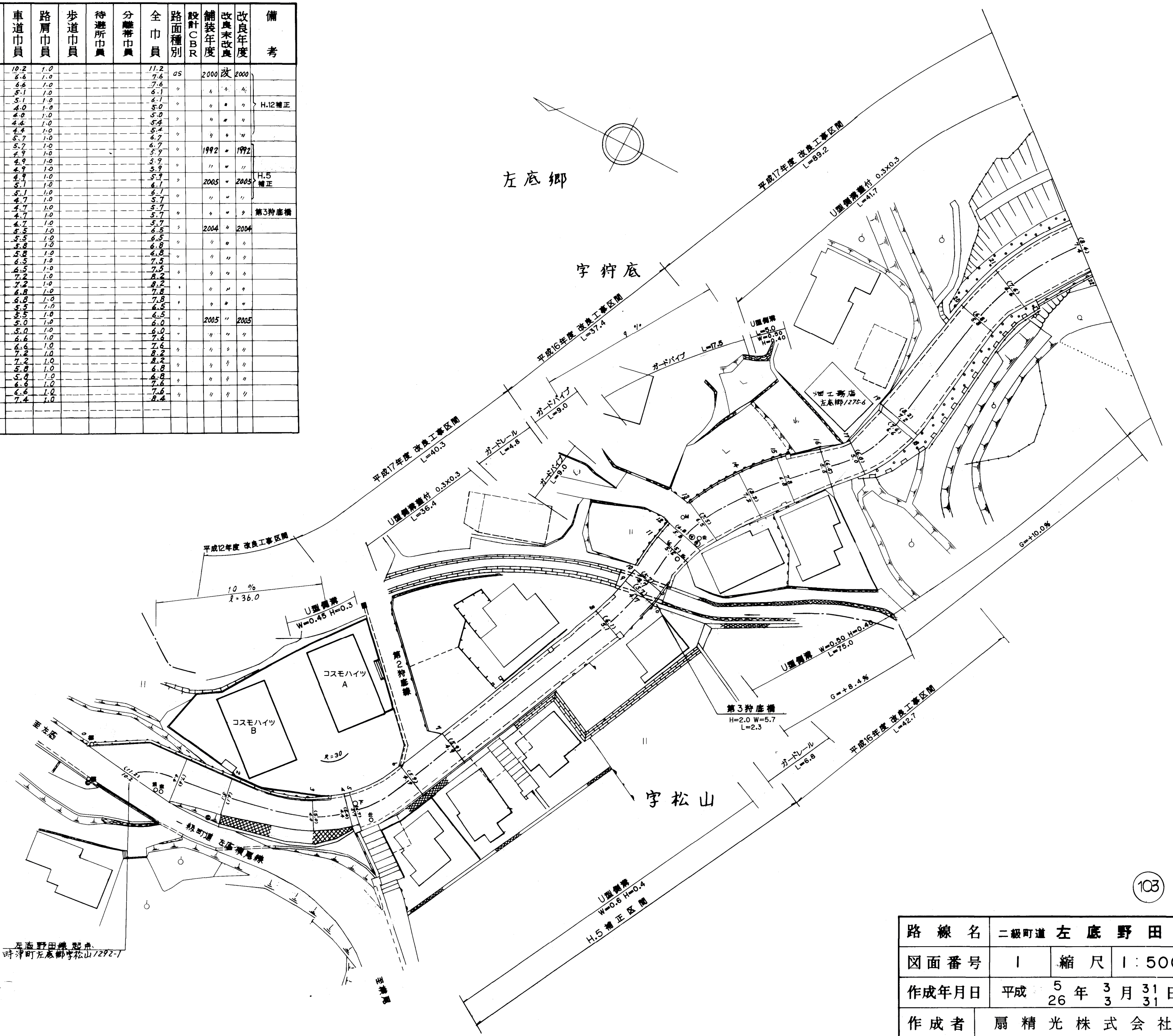


整理番号	区間長	車道巾員	路肩巾員	歩道巾員	待避所巾員	分離帯巾員	全巾員	路面種別	設計CBR	舗装年度	改良年度	備考
1	8.3	10.2	1.0				11.2	as	2000	改	2000	
2	8.4	8.6	1.0				9.6	"	"	"	"	
3	14.5	5.1	1.0				6.1	"	"	"	"	H.12補正
4	5.7	4.0	1.0				5.0	"	"	"	"	
5	1.0	4.4	1.0				5.4	"	"	"	"	
6	10.5	5.7	1.0				6.7	"	1992	"	1992	
7	8.8	4.9	1.0				5.9	"	"	"	"	
8	32.4	4.9	1.0				5.9	"	2005	"	2005	H.5補正
9	7.3	5.1	1.0				6.1	"	"	"	"	
10	2.3	4.7	1.0				5.7	"	"	"	"	第3狩鹿橋
11	6.8	4.7	1.0				5.7	"	"	"	"	
12	2.8	4.5	1.0				5.5	"	2004	"	2004	
13	4.0	5.5	1.0				6.5	"	"	"	"	
14	8.8	5.8	1.0				6.8	"	"	"	"	
15	6.3	4.5	1.0				5.5	"	"	"	"	
16	7.0	4.5	1.0				5.5	"	"	"	"	
17	5.4	5.0	1.0				6.0	"	2005	"	2005	
18	8.3	4.6	1.0				5.6	"	"	"	"	
19	1.0	4.6	1.0				5.6	"	"	"	"	
20	20.8	7.2	1.0				8.2	"	"	"	"	
21	7.3	5.0	1.0				6.0	"	"	"	"	
22	13.4	4.6	1.0				5.6	"	"	"	"	
計	191.1											



路線名	二級町道 左底野田線		
図面番号	1	縮尺	1:500
作成年月日	平成 5 年 3 月 31 日 26 年 3 月 31 日		
作成者	扇精光株式会社		
<b>時津町役場</b>			

整理番号	区間長	車道巾員	路肩巾員	歩道巾員	待避所巾員	分離帯巾員	全巾員	路面種別	設計CBR	舗装年度	改良未改良	改良年度	備考
1	16.5	7.4	7.0				8.4	AS	2005	改	2005		
2	8.4	6.5					7.5						
3	8.1	5.5					6.5						
4	12.1	6.2					7.2						
5	10.1	7.0					8.0		2004	+	2004		
6	5.3	6.0					7.0						
7	3.7	6.4					7.4						
8	5.4	7.8					8.8						
9	5.2	8.0					9.0						
10	6.1	6.3					7.4						
11	17.6	6.2					7.2						
12	13.1	6.0					7.0						
13	19.6	5.5					6.5						
14	3.1	5.3					6.3						
15	2.8	4.2					5.2						
16	5.9	2.8					3.8				未		
17	8.3	2.9					3.9						
18	5.6	3.8					4.8						
19	7.7	3.4					4.4						
20	12.7	4.1					5.1						
21	1.0	4.4					5.4						
22	2.4	3.3					4.3						
23	9.3	2.7					3.7						
24	12.9	3.0					4.0						
計	202.9												

左底郷字狩底

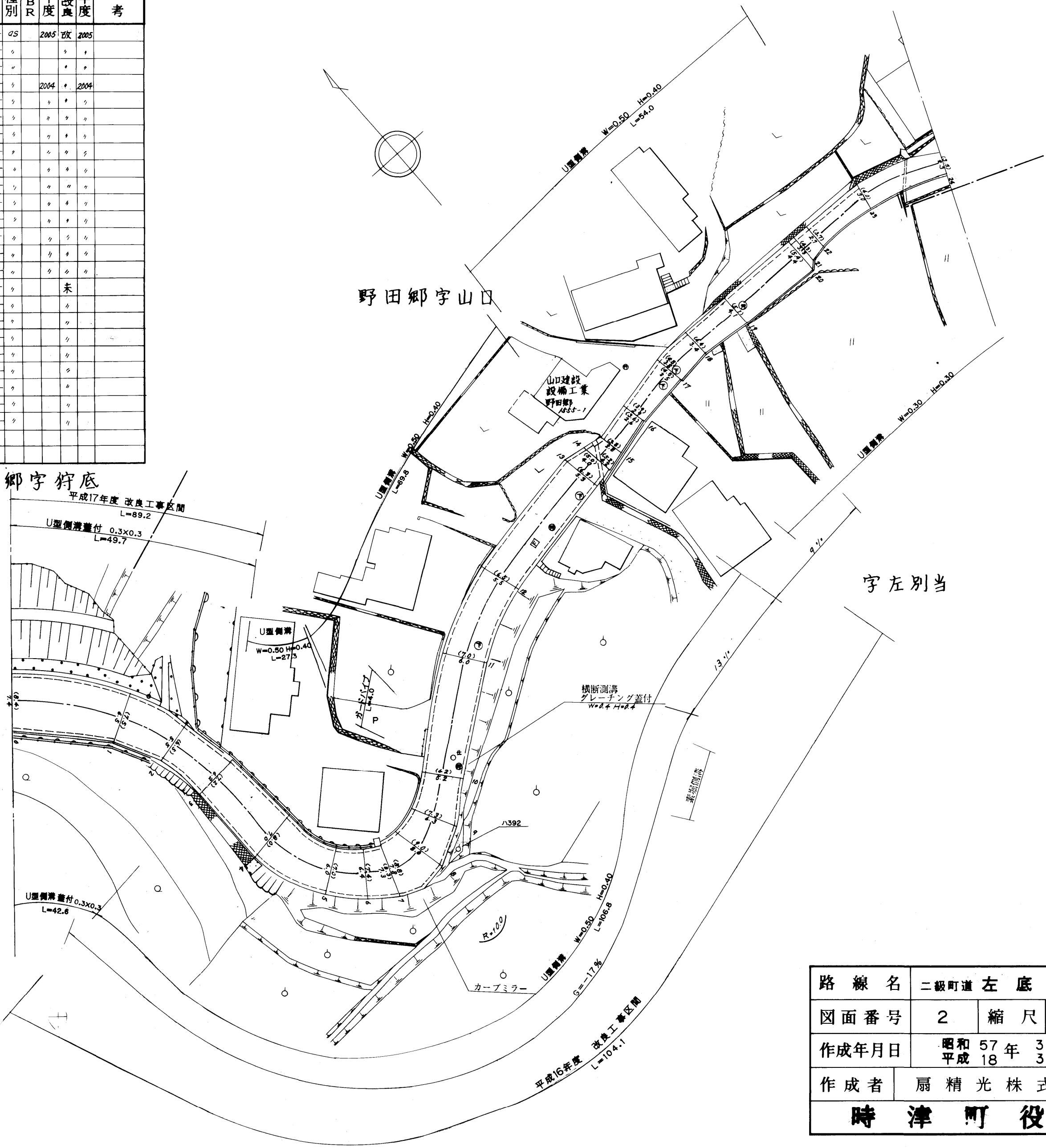
平成17年度 改良工事区間  
L=89.2

U型側溝蓋付 0.3x0.3  
L=49.7

U型側溝  
W=0.50 H=0.40  
L=27.3

U型側溝蓋付 0.3x0.3  
L=42.6

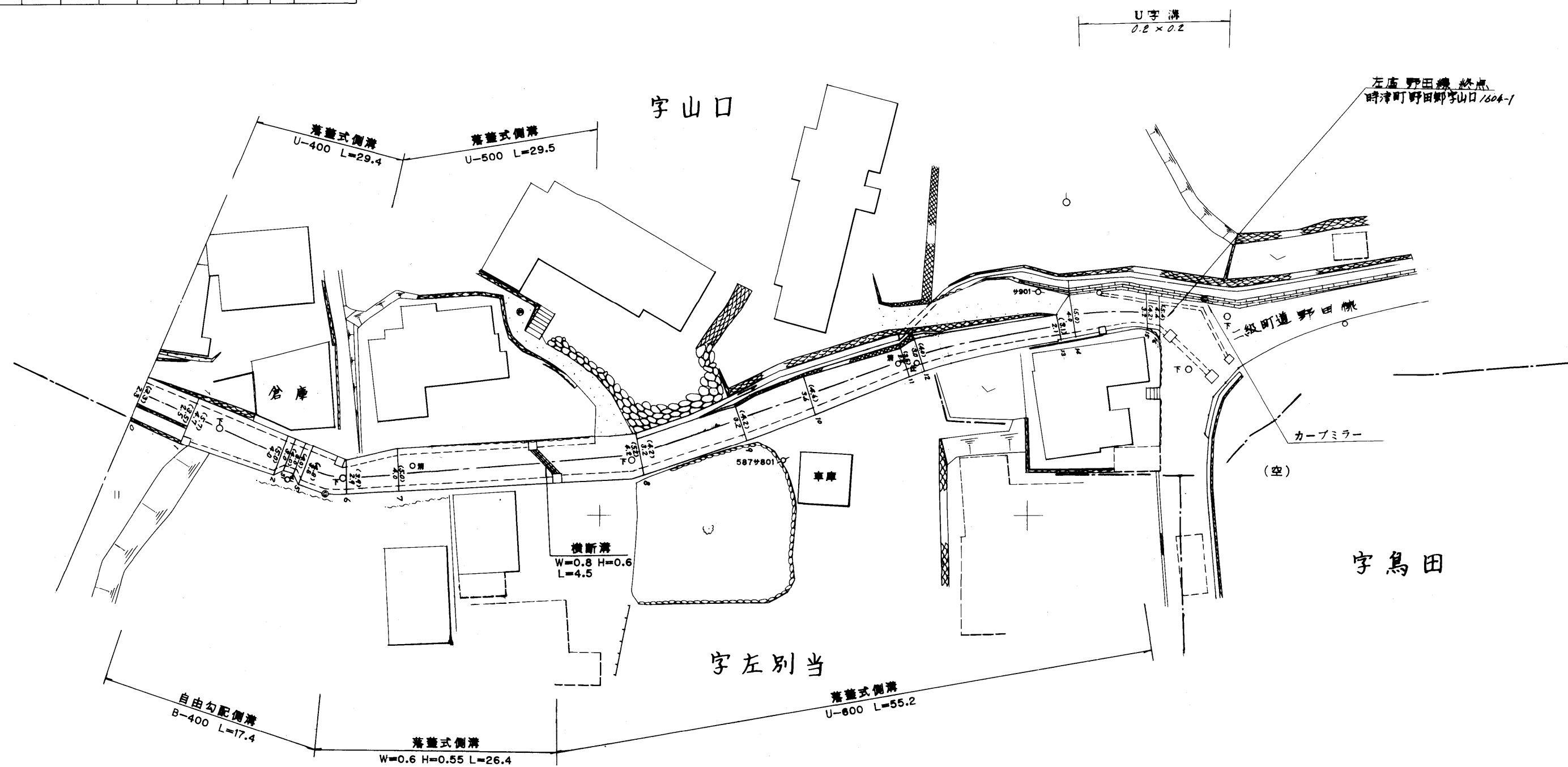
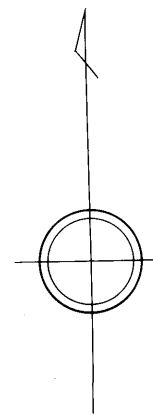
平成16年度 改良工事区間  
L=104.1



路線名	二級町道 左底野田線		
図面番号	2	縮尺	1:500
作成年月日	昭和57年3月31日 平成18年3月31日		
作成者	扇精光株式会社		
<b>時津町役場</b>			

整理番号	区間長	車道巾員	路肩巾員	歩道巾員	待避所巾員	分離帯巾員	全巾員	路面種別	設計CBR	舗装年度	改良未改良	改良年度	備考
1	6.4	2.3 2.8	1.0 1.0				3.3 3.8	OS			未		
2	11.3	4.7 4.0	1.0 1.0				5.7 5.0	"			改		
3	1.0	4.0 3.0	1.0 1.0				5.0 4.0	"			"		
4	1.2	3.0 3.0	1.0 1.0				4.0 4.0	"			"		
5	0.9	3.0 3.8	1.0 1.0				4.0 4.8	"			"		
6	5.1	3.8 2.9	1.0 1.0				4.8 3.9	"			"		
7	6.0	2.9 4.0	1.0 1.0				3.9 5.0	"			"		
8	28.4	4.0 4.2	1.0 1.0				5.0 5.2	"			"		
9	12.3	3.2 3.2	1.0 1.0				4.2 4.2	"			"		
10	8.7	3.2 3.6	1.0 1.0				4.2 4.6	"			"		
11	11.9	3.6 2.5	1.0 1.0				4.6 3.5	"			"		
12	1.9	2.5 3.0	1.0 1.0				3.5 4.0	"			"		
13	16.6	3.0 2.1	1.0 1.0				4.0 3.1	"			"		
14	1.7	2.1 4.0	1.0 1.0				3.1 5.0	"			"		
15	8.6	4.0 3.2	1.0 1.0				5.0 4.2	"	2002		2002		
16	1.5	3.2 4.4	1.0 1.0				4.2 5.4	"			"		
計	123.5												

野田郷



路線名	二級町道 左底野田線		
図面番号	3	縮尺	1:500
作成年月日	昭和57年3月31日 平成16年		
作成者	扇精光株式会社		
時津町役場			