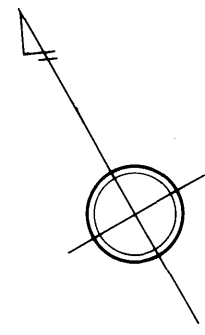
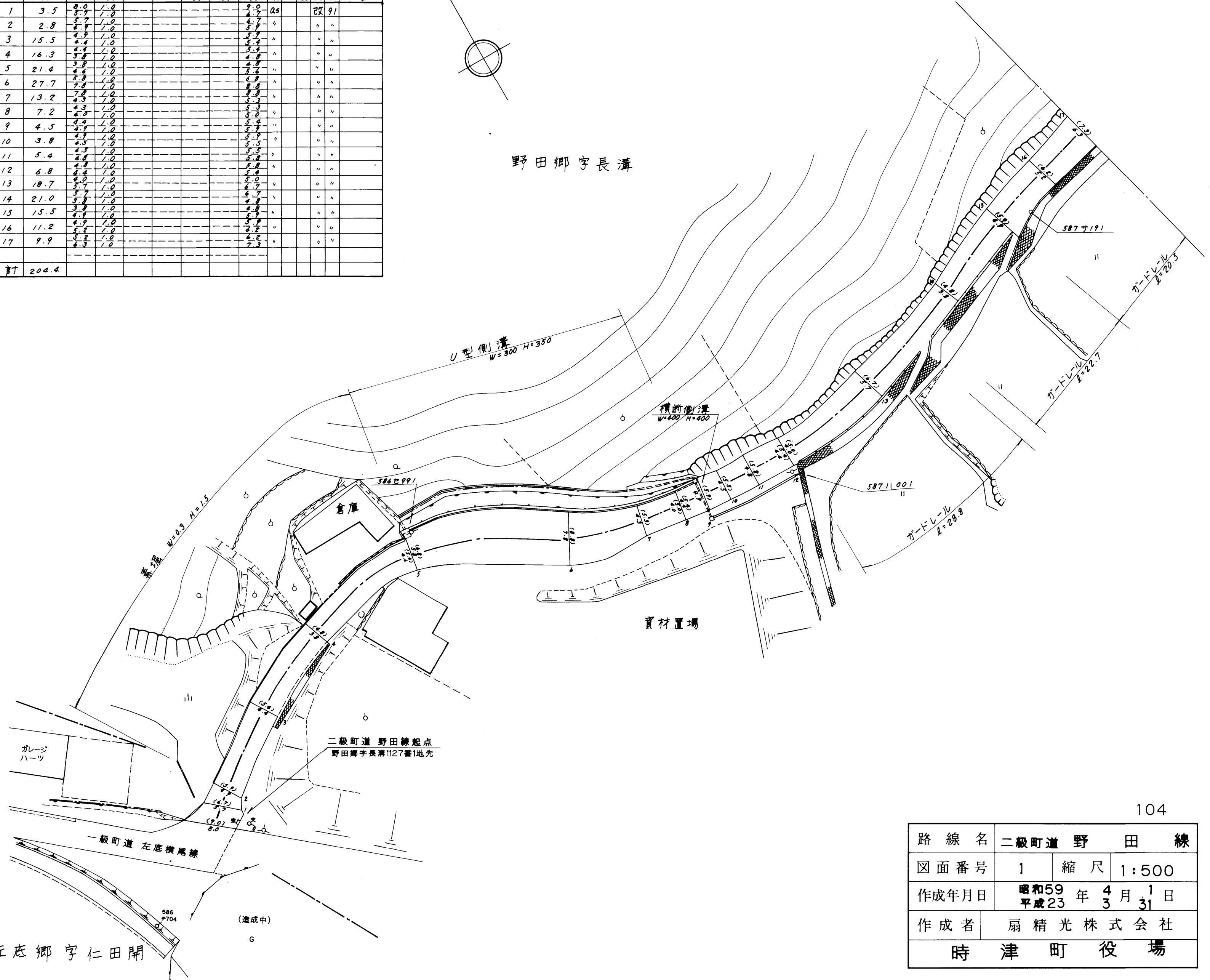


整理番号	区間長	車道巾員	路肩巾員	歩道等巾員(右)	歩道等巾員(左)	待避所巾員	中央帯巾員	全巾員	路面種別	舗装年度	改良未改良	改良年度	備考
1	3.5	2.0	1.0					3.0	Qs		改	91	
2	2.8	3.7	1.0					4.7	"		"	"	
3	15.5	4.4	1.0					5.4	"		"	"	
4	16.3	3.8	1.0					4.8	"		"	"	
5	21.4	4.4	1.0					5.4	"		"	"	
6	27.7	3.8	1.0					4.8	"		"	"	
7	13.2	7.8	1.0					8.8	"		"	"	
8	7.2	4.3	1.0					5.3	"		"	"	
9	4.5	4.4	1.0					5.4	"		"	"	
10	3.8	4.3	1.0					5.3	"		"	"	
11	5.4	4.8	1.0					5.8	"		"	"	
12	6.8	4.4	1.0					5.4	"		"	"	
13	10.7	3.7	1.0					4.7	"		"	"	
14	21.0	3.8	1.0					4.8	"		"	"	
15	15.5	4.4	1.0					5.4	"		"	"	
16	11.2	4.9	1.0					5.9	"		"	"	
17	9.9	5.2	1.0					6.2	"		"	"	
計	204.4												

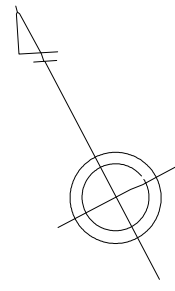


野田郷字長溝



路線名	二級町道 野 田 線		
図面番号	1	縮尺	1:500
作成年月日	昭和59年4月1日 平成23年3月31日		
作成者	扇精光株式会社		
時 津 町 役 場			

整理番号	区間長	車道巾員	路肩巾員	歩道巾員(中心)	歩道巾員(左)	待避所巾員	中央帯巾員	全巾員	路面種別	設計CBR	舗装年度	改良未改良	改良年度	備考
1	17.2	4.3 3.8	1.0					7.9 7.8	Q5			改	91	
2	35.7	4.8 4.7	1.0					9.3 9.2	"			"	"	
3	35.2	4.3 3.5	1.0					7.7 7.3	"			"	"	
4	13.0	4.3 4.2	1.0					7.5 7.2	"			"	"	
5	13.4	4.2 4.0	1.0					7.3 7.2	"			"	"	
6	7.8	4.0 4.1	1.0					7.7 7.1	"			"	"	
7	22.8	4.1 4.0	1.0					7.7 7.7	"			"	"	
8	9.7	4.0 4.2	1.0					5.9 5.7	"			"	"	
9	19.0	4.2 4.2	1.0					5.7 5.8	"			"	"	
10	10.9	4.8 4.6	1.0					5.8 5.6	"	2016		"	"	
計	213.7													



野田郷

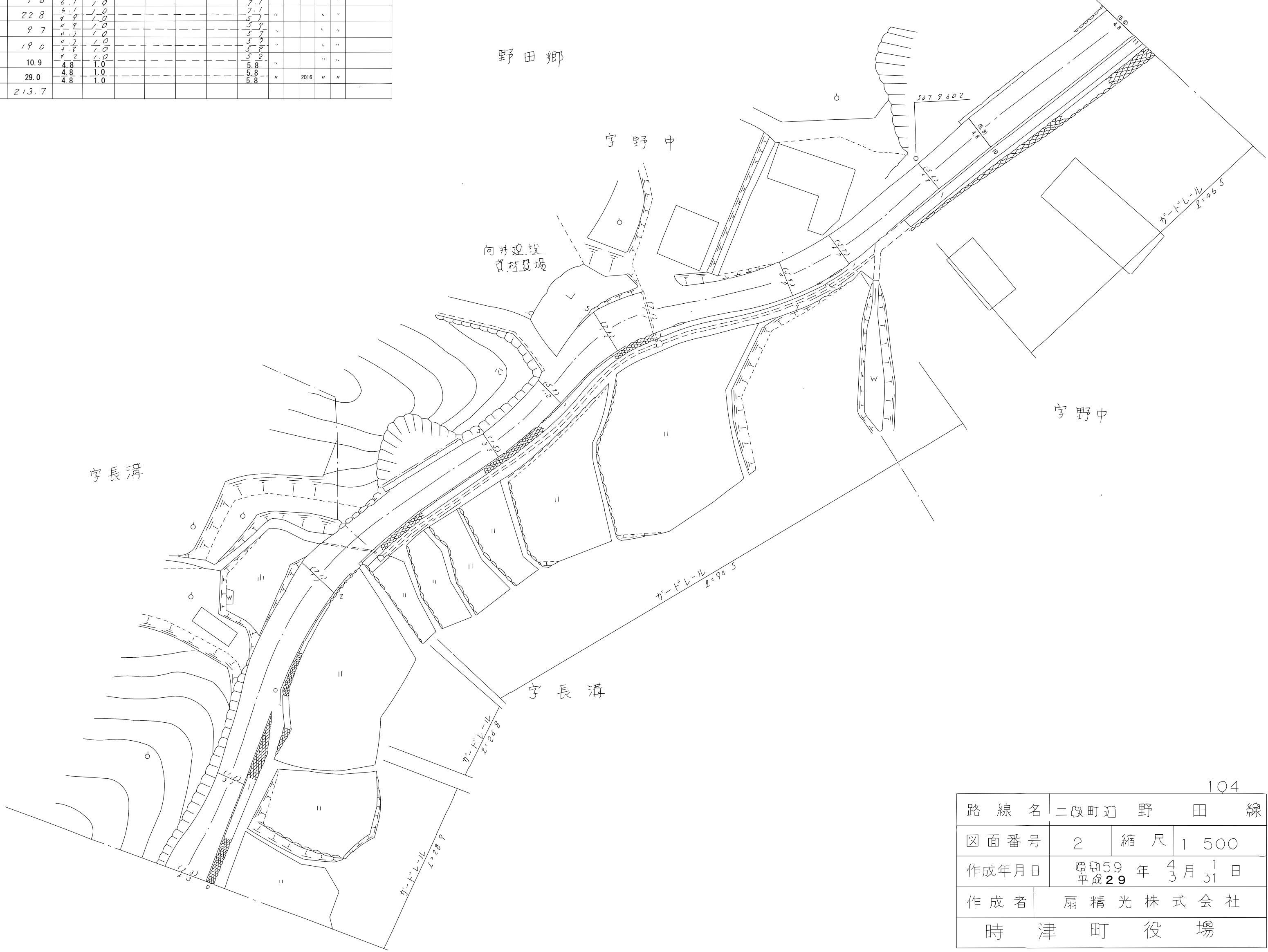
字野中

向井迎坂  
資材置場

字野中

字長溝

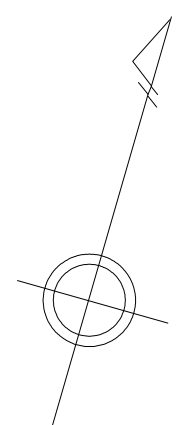
字長溝



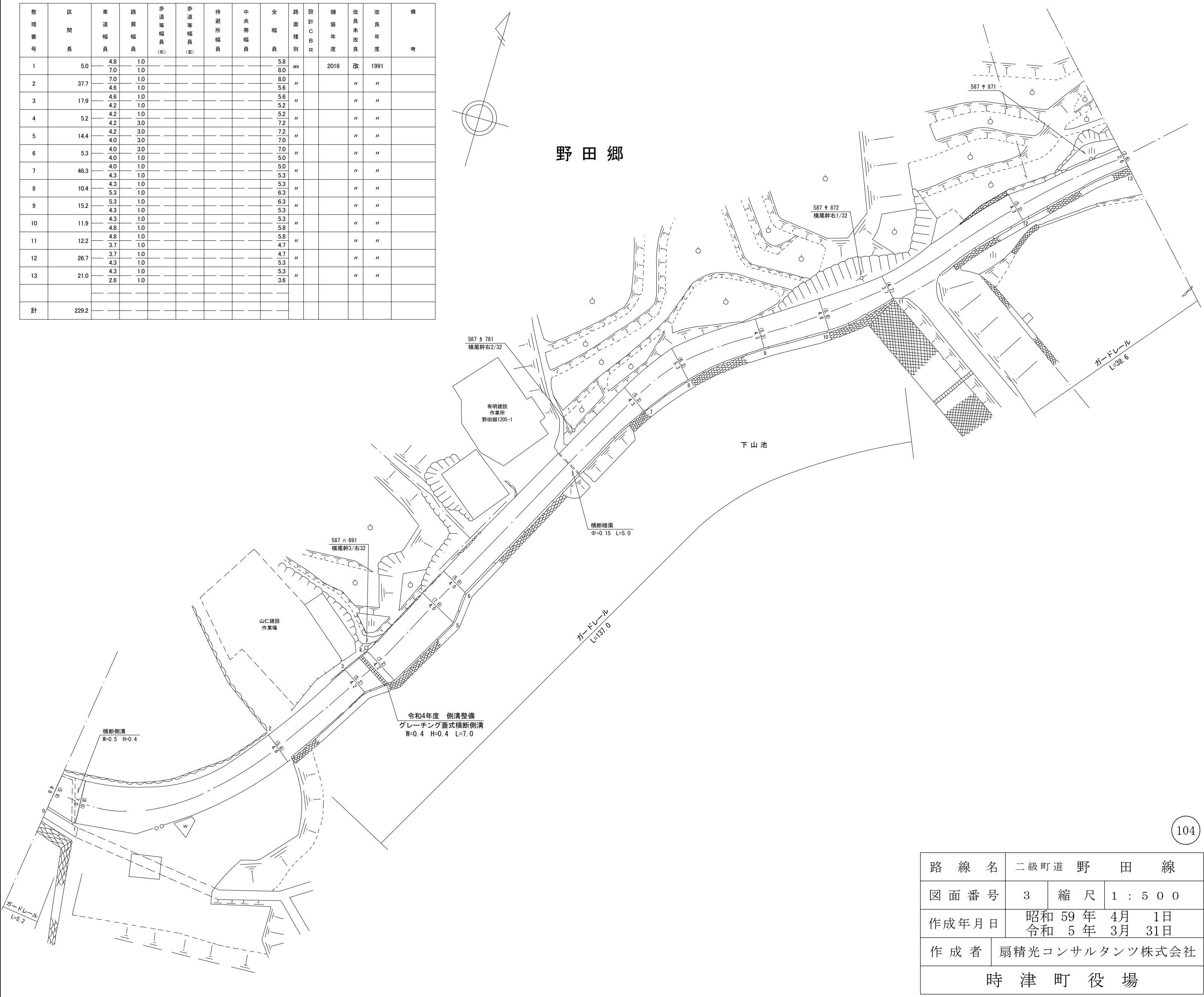
104

路線名	二段町 野田線		
図面番号	2	縮尺	1 500
作成年月日	昭和59年4月1日 平成29年3月31日		
作成者	扇精光株式会社		
時津町役場			

整理番号	区間長	車道幅員	路肩幅員	歩道等幅員(右)	歩道等幅員(左)	待避所幅員	中央帯幅員	全幅員	路面種別	設計C B R	舗装年度	改良未改良	改良年度	備考
1	5.0	4.8 7.0	1.0 1.0					5.8 8.0	as		2016	改	1991	
2	37.7	7.0 4.6	1.0 1.0					8.0 5.6	"			"	"	
3	17.9	4.6 4.2	1.0 1.0					5.6 5.2	"			"	"	
4	5.2	4.2 4.2	1.0 3.0					5.2 7.2	"			"	"	
5	14.4	4.2 4.0	3.0 3.0					7.2 7.0	"			"	"	
6	5.3	4.0 4.0	3.0 1.0					7.0 5.0	"			"	"	
7	46.3	4.0 4.3	1.0 1.0					5.0 5.3	"			"	"	
8	10.4	4.3 5.3	1.0 1.0					5.3 6.3	"			"	"	
9	15.2	5.3 4.3	1.0 1.0					6.3 5.3	"			"	"	
10	11.9	4.3 4.8	1.0 1.0					5.3 5.8	"			"	"	
11	12.2	4.8 3.7	1.0 1.0					5.8 4.7	"			"	"	
12	26.7	3.7 4.3	1.0 1.0					4.7 5.3	"			"	"	
13	21.0	4.3 2.6	1.0 1.0					5.3 3.6	"			"	"	
計	229.2													

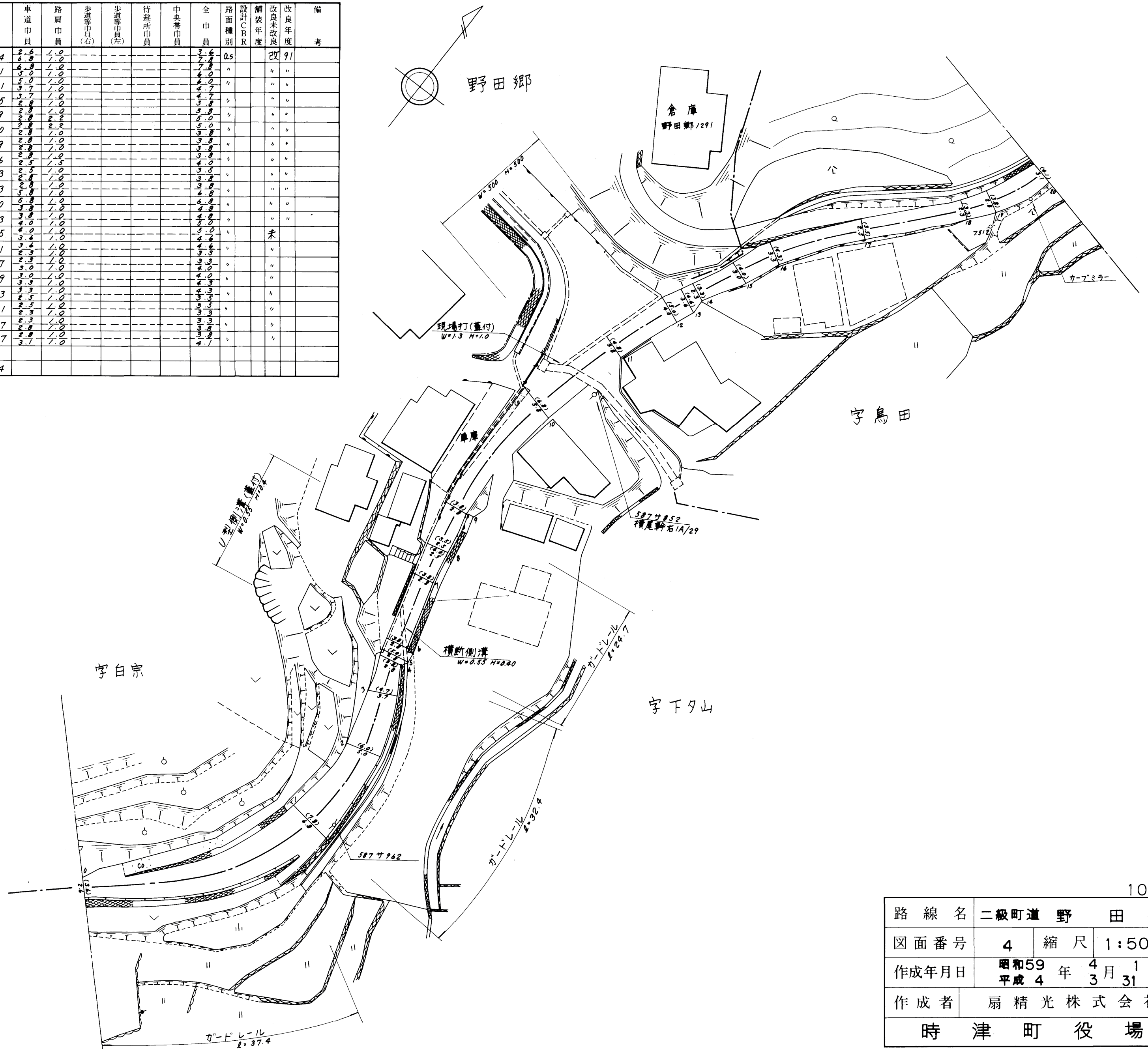


野田郷



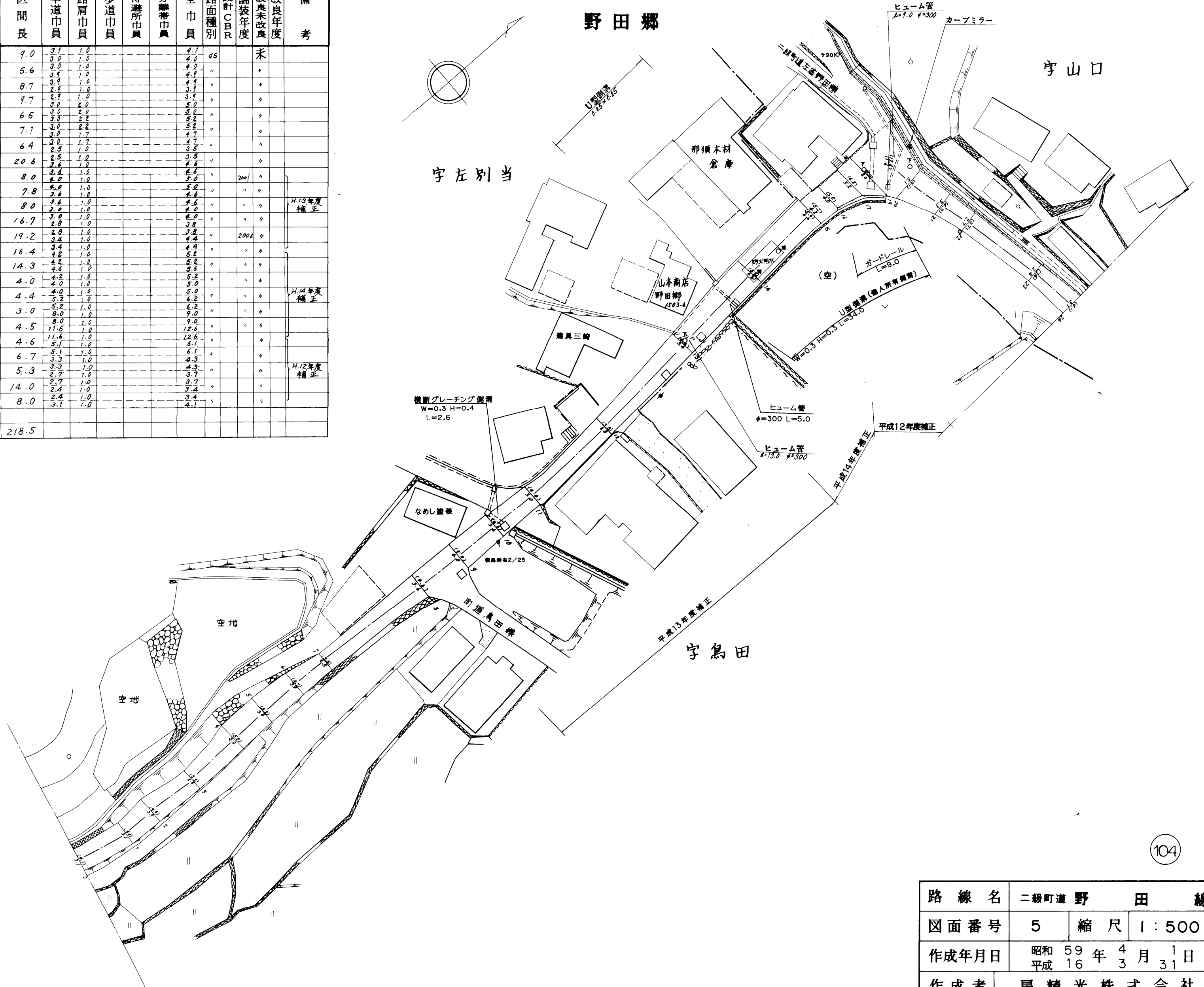
路線名	二級町道 野田線		
図面番号	3	縮尺	1 : 500
作成年月日	昭和 59 年 4 月 1 日 令和 5 年 3 月 31 日		
作成者	扇精光コンサルタンツ株式会社		
時津町役場			

整理番号	区間長	車道巾員	路肩巾員	歩道等巾員(右)	歩道等巾員(左)	待避所巾員	中央帯巾員	全巾員	路面種別	設計C/B/R	舗装年度	改良未改良	改良年度	備考
1	40.4	2.6	1.0					3.6	0.5			改	91	
2	15.1	6.0	1.0					7.0						
3	10.1	5.0	1.0					6.0						
4	5.5	3.7	1.0					4.7						
5	0.9	2.0	1.0					3.0						
6	2.0	2.0	2.2					5.0						
7	11.9	2.0	1.0					3.0						
8	5.6	2.5	1.0					3.5						
9	7.3	2.5	1.0					3.5						
10	22.3	2.0	1.0					3.0						
11	16.0	5.0	1.0					6.0						
12	11.3	4.0	1.0					5.0						
13	3.5	3.4	1.0					4.4				未		
14	2.1	3.4	1.0					4.4						
15	7.7	2.0	1.0					3.0						
16	6.9	3.0	1.0					4.0						
17	15.3	3.0	1.0					4.0						
18	17.1	2.5	1.0					3.5						
19	4.7	2.0	1.0					3.0						
20	9.7	3.7	1.0					4.7						
計	215.4													



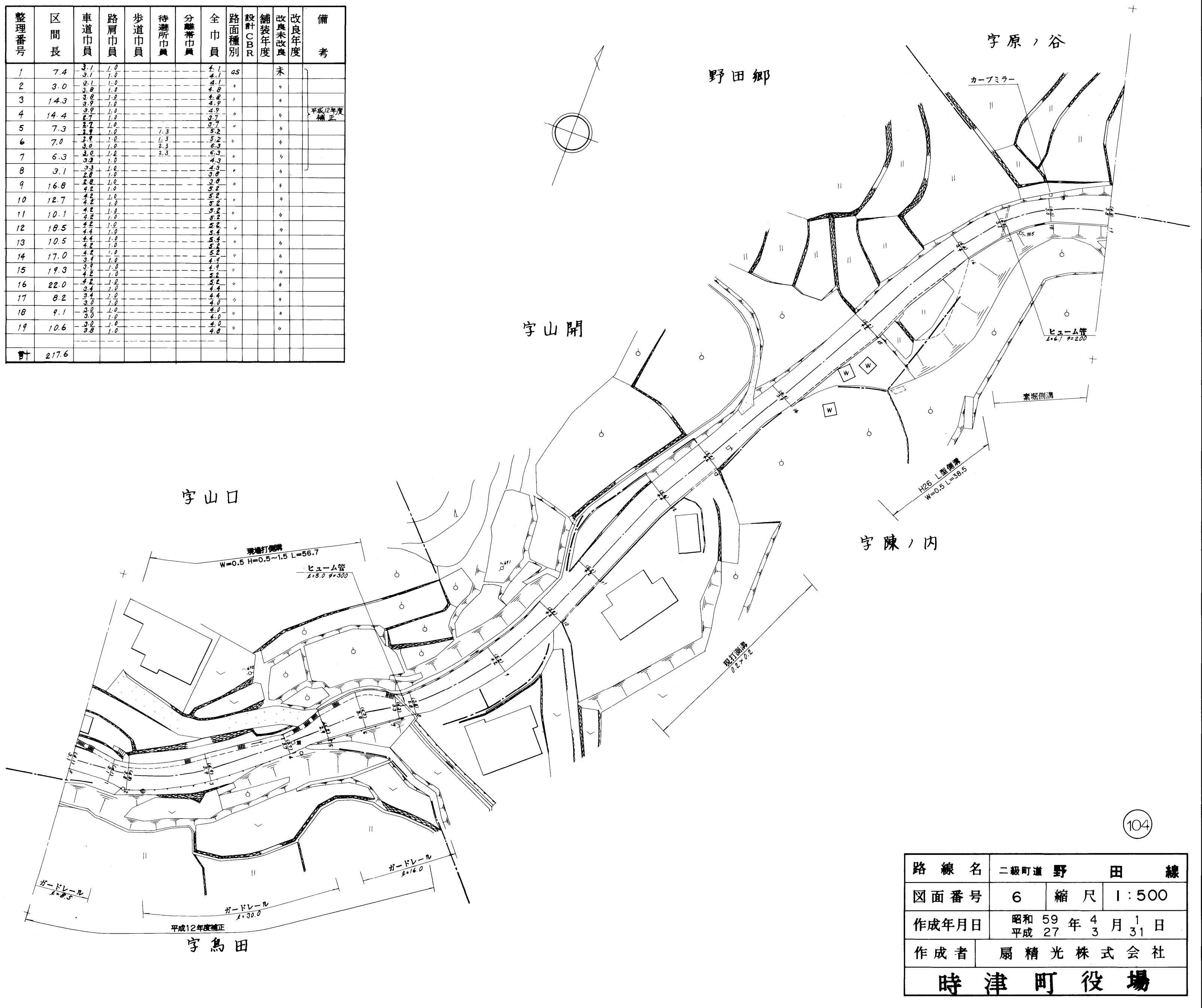
路線名	二級町道 野 田 線		
図面番号	4	縮尺	1:500
作成年月日	昭和59年4月1日 平成4年3月31日		
作成者	扇精光株式会社		
時 津 町 役 場			

整理番号	区間長	車道巾員	路肩巾員	歩道巾員	待避所巾員	分離帯巾員	全巾員	路面種別	設計C/R	舗装年度	改良未改良	改良年度	備考
1	9.0	3.7	1.0				4.7	as					未
2	5.6	3.0	1.0				4.0	"					"
3	8.7	3.4	1.0				4.4	"					"
4	9.7	3.9	1.0				4.9	"					"
5	6.5	3.0	1.0				4.0	"					"
6	7.1	3.0	1.0				4.0	"					"
7	6.4	2.9	1.0				3.9	"					"
8	20.6	6.5	1.0				7.5	"					"
9	8.0	3.6	1.0				4.6	"	2001				"
10	7.8	3.6	1.0				4.6	"	"				"
11	8.0	3.6	1.0				4.6	"	"				H.13年度 補正
12	16.7	7.0	1.0				8.0	"	"				"
13	19.2	7.4	1.0				8.4	"	2002				"
14	16.4	6.2	1.0				7.2	"	"				"
15	14.3	4.2	1.0				5.2	"	"				"
16	4.0	4.0	1.0				5.0	"	"				"
17	4.4	4.0	1.0				5.0	"	"				H.14年度 補正
18	3.0	5.2	1.0				6.2	"	"				"
19	4.5	8.0	1.0				9.0	"	"				"
20	4.6	11.6	1.0				12.6	"	"				"
21	6.7	5.1	1.0				6.1	"	"				"
22	5.3	3.3	1.0				4.3	"	"				H.12年度 補正
23	14.0	2.7	1.0				3.7	"	"				"
24	8.0	2.4	1.0				3.4	"	"				"
計	218.5												



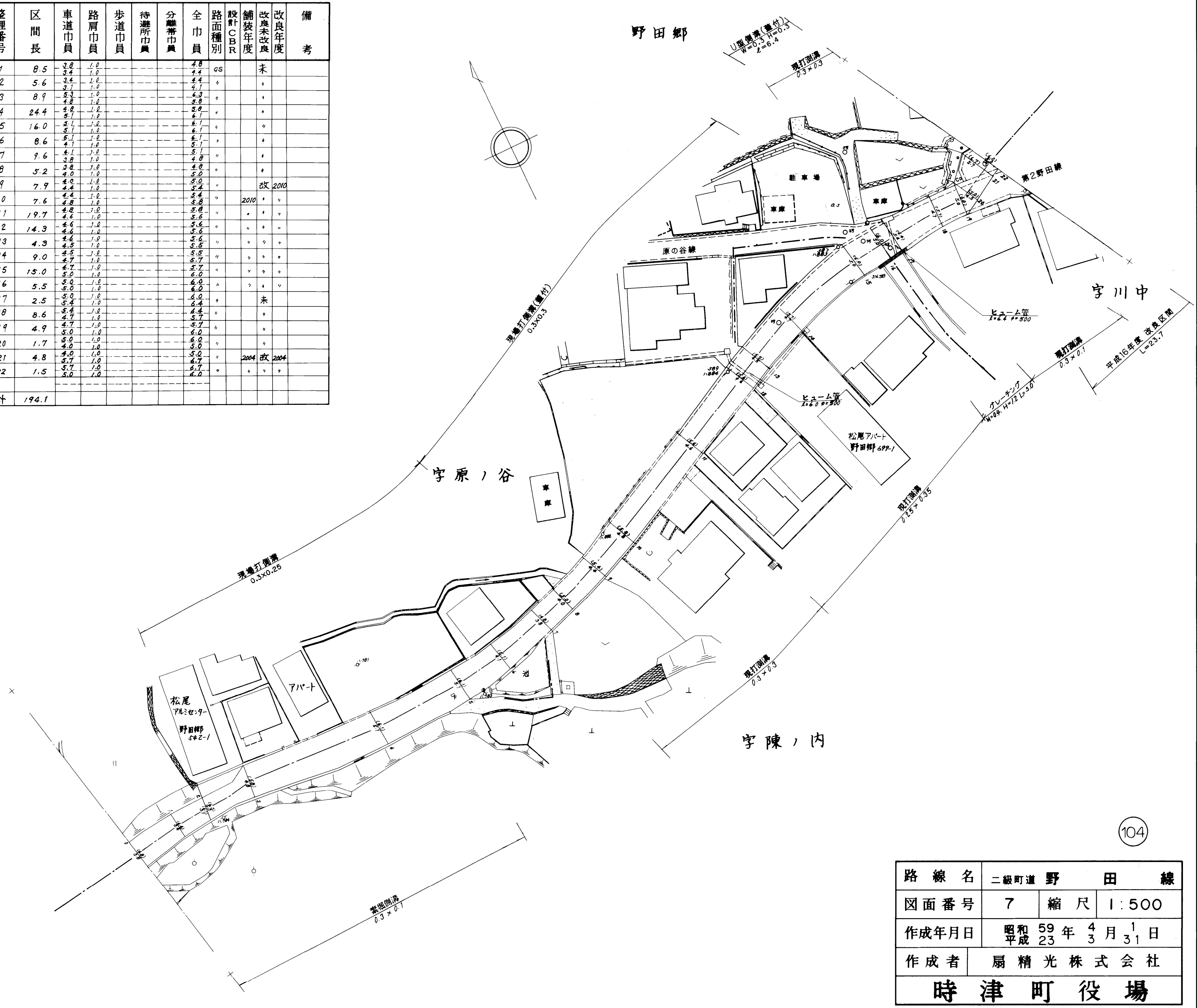
路線名	二級町道 野 田 線		
図面番号	5	縮尺	1:500
作成年月日	昭和 59 年 4 月 1 日 平成 16 年 3 月 31 日		
作成者	扇精光株式会社		
時津町役場			

整理番号	区間長	車道巾員	路肩巾員	歩道巾員	待避所巾員	分離帯巾員	全巾員	路面種別	設計C/R	舗装年度	改良未改良	改良年度	備考
1	7.4	3.1 3.1	1.0 1.0				4.1 4.1	AS			未		
2	3.0	2.1 2.1	1.0 1.0				4.1 4.1						
3	14.3	3.0 3.0	1.0 1.0				4.0 4.0						
4	14.4	3.9 3.7	1.0 1.0				4.9 3.7						平成12年度補正
5	7.3	2.7 2.9	1.0 1.0				3.7 3.9						
6	7.0	2.9 3.0	1.0 1.0		1.3 2.3		4.2 4.3						
7	6.3	3.3 3.3	1.0 1.0				4.3 4.3						
8	3.1	2.3 2.8	1.0 1.0				3.3 3.8						
9	16.8	4.2 4.2	1.0 1.0				5.2 5.2						
10	12.7	4.2 4.2	1.0 1.0				5.2 5.2						
11	10.1	4.2 4.2	1.0 1.0				5.2 5.2						
12	10.5	4.4 4.4	1.0 1.0				5.4 5.4						
13	10.5	4.4 4.2	1.0 1.0				5.4 5.2						
14	17.0	4.2 3.9	1.0 1.0				5.2 4.9						
15	19.3	4.2 4.2	1.0 1.0				5.2 5.2						
16	22.0	4.2 3.4	1.0 1.0				5.2 4.4						
17	8.2	3.4 3.0	1.0 1.0				4.4 4.0						
18	9.1	3.0 3.0	1.0 1.0				4.0 4.0						
19	10.6	3.0 3.0	1.0 1.0				4.0 4.0						
計	217.6												



路線名	二級町道 野 田 線		
図面番号	6	縮尺	1:500
作成年月日	昭和 59 年 4 月 1 日 平成 27 年 3 月 31 日		
作成者	扇 精 光 株 式 会 社		
<b>時 津 町 役 場</b>			

整理番号	区間長	車道巾員	路肩巾員	歩道巾員	待避所巾員	分離帯巾員	全巾員	路面種別	設計CBR	舗装年度	改良未改良	改良年度	備考
1	8.5	3.8	1.0				4.8	GS			未		
2	5.6	3.4	1.0				4.4	"			"		
3	8.9	3.7	1.0				4.7	"			"		
4	24.4	4.8	1.0				5.8	"			"		
5	16.0	5.1	1.0				6.1	"			"		
6	8.6	5.1	1.0				6.1	"			"		
7	9.6	4.1	1.0				5.1	"			"		
8	5.2	3.8	1.0				4.8	"			"		
9	7.9	4.0	1.0				5.0	"			改 2010		
10	7.6	4.4	1.0				5.4	"			2010	"	
11	19.7	4.8	1.0				5.8	"			"	"	
12	14.3	4.6	1.0				5.6	"			"	"	
13	4.3	4.6	1.0				5.6	"			"	"	
14	9.0	4.5	1.0				5.5	"			"	"	
15	15.0	4.7	1.0				5.7	"			"	"	
16	5.5	5.0	1.0				6.0	"			"	"	
17	2.5	5.0	1.0				6.0	"			未		
18	8.6	5.4	1.0				6.4	"			"		
19	4.9	4.7	1.0				5.7	"			"		
20	1.7	5.0	1.0				6.0	"			"		
21	4.8	4.0	1.0				5.0	"			2004 改 2004		
22	1.5	5.7	1.0				6.7	"			"	"	
計	194.1												



路線名	二級町道 野 田 線		
図面番号	7	縮尺	1:500
作成年月日	昭和 59 年 4 月 1 日 平成 23 年 3 月 31 日		
作成者	扇精光株式会社		
<b>時津町役場</b>			

整理番号	区間長	車道幅員	路肩幅員	歩道等幅員(右)	歩道等幅員(左)	待避所幅員	中央帯幅員	全幅員	路面種別	設計C/B/R	舗装年度	改良未改良	改良年度	備考
1	6.7	5.0	1.0					6.0	as		2004	改	2004	
		2.8	1.0					3.8						
2	10.8	4.0	1.0					5.0	"		"	"	"	
		2.8	1.0					3.8						
3	13.4	4.0	1.0					5.0	"		2005	"	2005	
		3.6	1.0					4.6						
4	7.5	3.6	1.0					4.6	"		"	"	"	
		3.9	1.0					4.9						
5	9.4	3.9	1.0					4.9	"		"	"	"	
		2.9	1.0					3.9						
6	14.8	2.9	1.0					3.9	"		"	"	"	
		3.0	1.0					4.0						
7	3.8	3.0	1.0					4.0	"		"	"	"	
		4.0	1.0					5.0						
8	2.3	4.0	1.0					5.0	"		2006	"	2006	
		3.2	1.0					4.2						
9	6.2	3.2	1.0					4.2	"		"	"	"	
		4.2	1.0					5.2						
10	2.5	4.2	1.0	0.0	0.7			5.9	"		2022	"	2022	
		4.9	1.0	2.2	2.2			10.3						
11	(12.1)													重用区間
12	2.0	4.4	1.0	2.0	2.1			9.5	"		2022	"	2022	
		4.2	1.0					5.2						
13	8.1	4.2	1.0					5.2	"		2006	"	2006	
		4.1	1.0					5.1						
14	24.5	4.1	1.0					5.1	"		"	"	"	
		4.0	1.0					5.0						
15	6.6	4.0	1.0					5.0	"		"	"	"	
		5.3	1.0					6.3						
16	5.2	5.3	1.0					6.3	"		"	"	"	
		4.4	1.0					5.4						
17	8.0	4.4	1.0					5.4	"		"	"	"	
		4.2	1.0					5.2						
18	12.2	4.2	1.0					5.2	"		"	"	"	
		5.5	1.0					6.5						
19	10.4	5.5	1.0					6.5	"		"	"	"	
		4.4	1.0					5.4						
20	7.6	4.4	1.0					5.4	"		"	"	"	
		3.9	1.0					4.9						
21	8.4	3.9	1.0					4.9	"		"	"	"	
		4.7	1.0					5.7						
22	4.9	4.7	1.0					5.7	"		"	"	"	
		3.5	1.0					4.5						
23	4.1	3.5	1.0					4.5	"		"	"	"	
		3.5	1.0					4.5						
24	12.5	3.5	1.0					4.5	"		"	"	"	
		3.2	1.0					4.2						
25	8.8	3.2	1.0					4.2	"		"	"	"	
		3.2	1.0					4.2						
26	3.4	3.2	1.0					4.2	"		"	"	"	
		7.0	1.0					8.0						
27	3.0	7.0	1.0					8.0	"		"	"	"	
		8.9	1.0					9.9						
計	207.1 (219.2)													

野田郷



路線名	二級町道 野田線		
図面番号	8	縮尺	1 : 500
作成年月日	平成元年 3月 30日 令和 5年 3月 31日		
作成者	扇精光コンサルタンツ株式会社		
時津町役場			