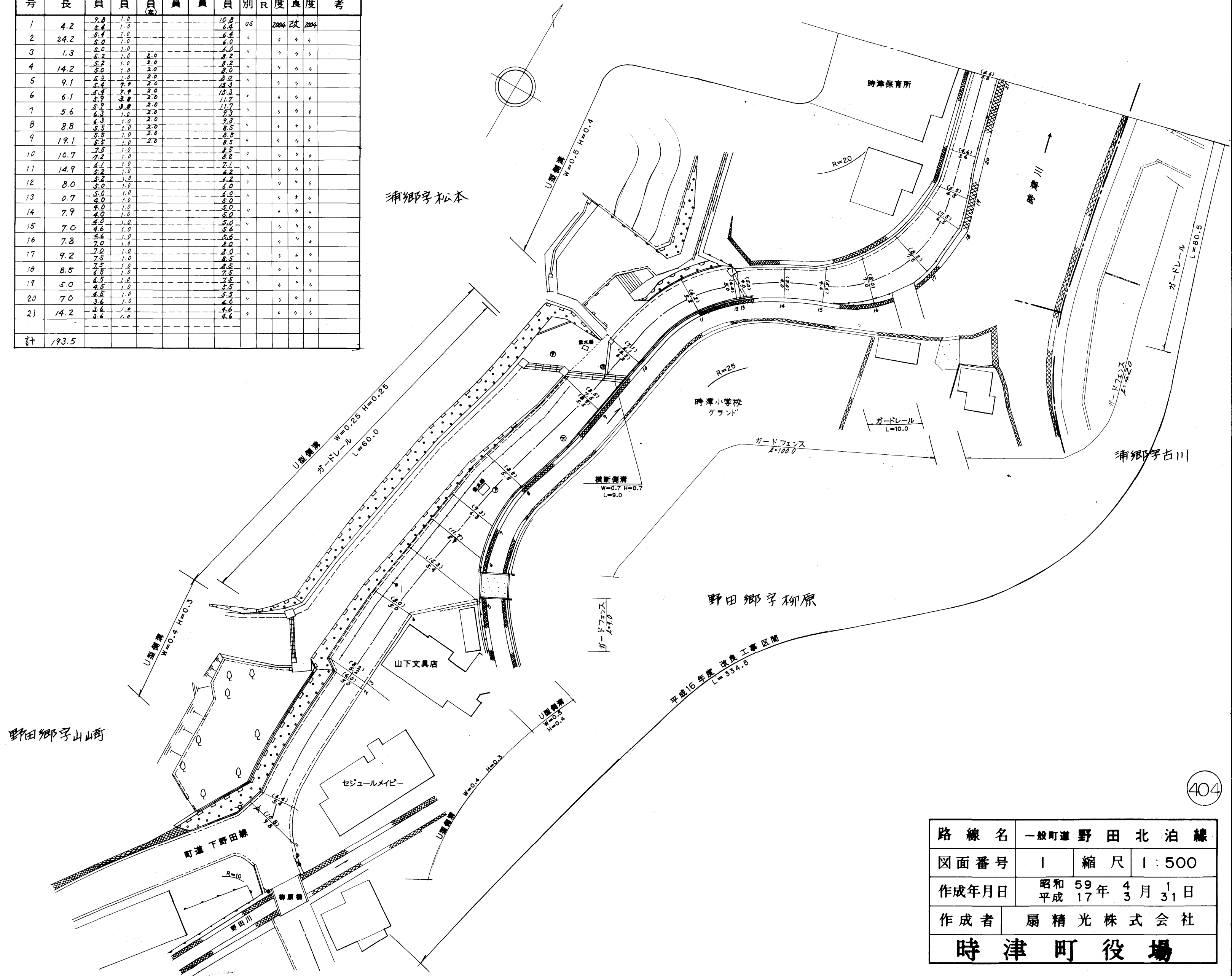
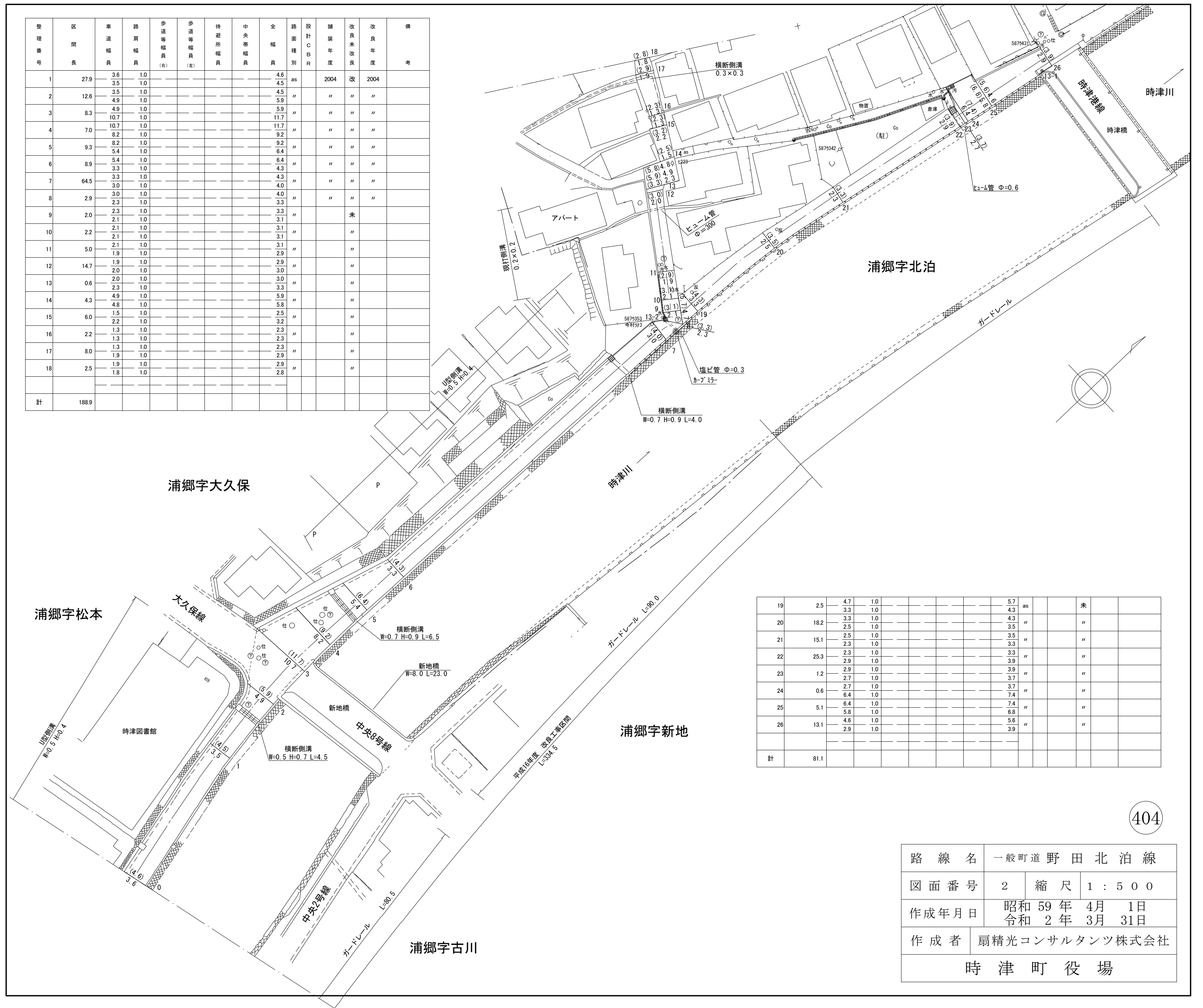


整理番号	区間長	車道巾員	路肩巾員	歩道巾員(%)	待避所巾員	分離帯巾員	全巾員	路面種別	設計CBR	舗装年度	改良未改良	改良年度	備考
1	4.2	7.0	1.0				10.8	05	2004	改	2004		
2	24.2	5.4	1.0				6.4	"	"	"	"		
3	1.3	5.0	1.0				6.0	"	"	"	"		
4	14.2	5.2	1.0	2.0			8.2	"	"	"	"		
5	9.1	5.0	1.0	2.0			8.0	"	"	"	"		
6	6.1	5.4	1.0	2.0			8.4	"	"	"	"		
7	5.6	5.2	1.0	2.0			8.2	"	"	"	"		
8	8.8	5.3	1.0	2.0			8.3	"	"	"	"		
9	19.1	5.5	1.0	2.0			8.5	"	"	"	"		
10	10.7	7.5	1.0				8.5	"	"	"	"		
11	14.9	7.2	1.0				8.2	"	"	"	"		
12	8.0	5.2	1.0				6.2	"	"	"	"		
13	0.7	5.0	1.0				6.0	"	"	"	"		
14	7.9	5.0	1.0				6.0	"	"	"	"		
15	7.0	4.6	1.0				5.6	"	"	"	"		
16	7.8	7.0	1.0				8.0	"	"	"	"		
17	9.2	7.5	1.0				8.5	"	"	"	"		
18	8.5	6.5	1.0				7.5	"	"	"	"		
19	5.0	4.5	1.0				5.5	"	"	"	"		
20	7.0	4.5	1.0				5.5	"	"	"	"		
21	14.2	3.6	1.0				4.6	"	"	"	"		
計	193.5												



路線名	一般町道 野田北泊線		
図面番号	1	縮尺	1:500
作成年月日	昭和 59年 4月 1日 平成 17年 3月 31日		
作成者	扇精光株式会社		
時津町役場			

整理番号	区間長	車道幅員	路肩幅員	歩道等幅員(右)	歩道等幅員(左)	待避所幅員	中央帯幅員	全幅員	路面種別	設計C B R	舗装年度	改良未改良	改良年度	備考
1	27.9	3.6	1.0					4.6	as		2004	改	2004	
2	12.6	3.5	1.0					4.5	"	"	"	"	"	
3	8.3	4.9	1.0					5.9	"	"	"	"	"	
4	7.0	10.7	1.0					11.7	"	"	"	"	"	
5	9.3	8.2	1.0					9.2	"	"	"	"	"	
6	8.9	5.4	1.0					6.4	"	"	"	"	"	
7	64.5	3.3	1.0					4.3	"	"	"	"	"	
8	2.9	3.0	1.0					4.0	"	"	"	"	"	
9	2.0	2.3	1.0					3.3	"	"		未		
10	2.2	2.1	1.0					3.1	"	"		"		
11	5.0	1.9	1.0					2.9	"	"		"		
12	14.7	2.0	1.0					3.0	"	"		"		
13	0.6	2.3	1.0					3.3	"	"		"		
14	4.3	4.9	1.0					5.9	"	"		"		
15	6.0	1.5	1.0					2.5	"	"		"		
16	2.2	1.3	1.0					2.3	"	"		"		
17	8.0	1.3	1.0					2.3	"	"		"		
18	2.5	1.9	1.0					2.9	"	"		"		
計	188.9													



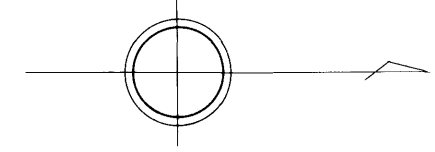
19	2.5	4.7	1.0					5.7	as			未		
20	18.2	3.3	1.0					4.3	"			"		
21	15.1	2.5	1.0					3.5	"			"		
22	25.3	2.3	1.0					3.3	"			"		
23	1.2	2.9	1.0					3.9	"			"		
24	0.6	2.7	1.0					3.7	"			"		
25	5.1	2.7	1.0					3.7	"			"		
26	13.1	6.4	1.0					7.4	"			"		
計	81.1	6.4	1.0					7.4	"			"		

404

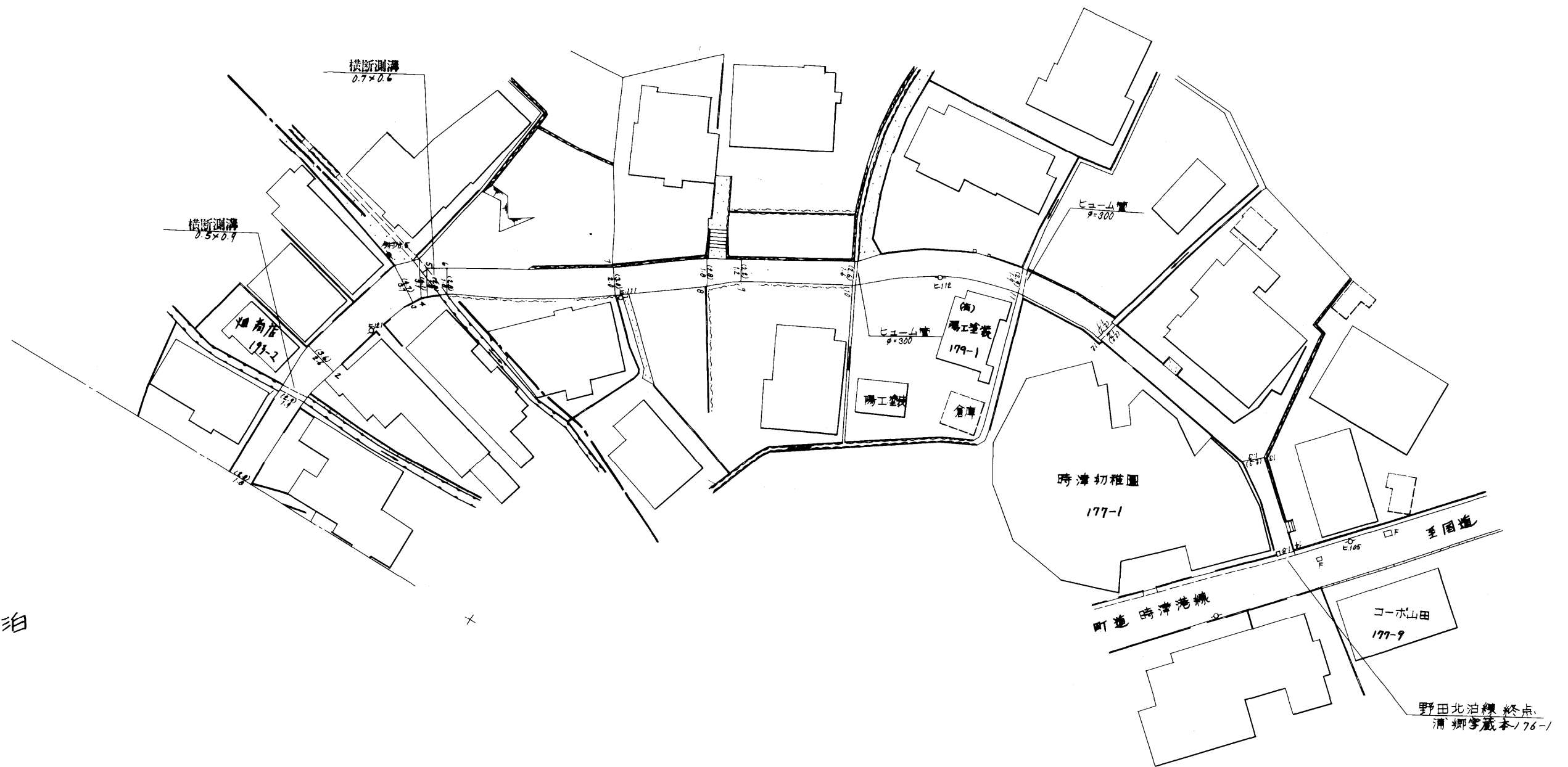
路線名	一般町道野田北泊線		
図面番号	2	縮尺	1 : 500
作成年月日	昭和 59 年 4 月 1 日 令和 2 年 3 月 31 日		
作成者	扇精光コンサルタンツ株式会社		
時津町役場			

整理番号	区間長	車道巾員	路肩巾員	歩道巾員	待避所巾員	分離帯巾員	全巾員	路面種別	設計C/R	舗装年度	改良未改良	改良年度	備考
1	10.3	1.0 1.9	1.0 1.0				2.0 2.9	05			未		
2	5.2	1.9 2.6	1.0 1.0				2.9 3.6	"			"		
3	12.0	2.6 3.7	1.0 1.0				3.6 4.7	"			"		
4	1.9	3.7 3.7	1.0 1.0				4.7 4.7	"			"		
5	0.7	3.7 1.0	1.0 1.0				4.7 2.0	"			"		
6	2.1	1.0 1.0	1.0 1.0				2.0 2.0	"			"		
7	10.1	1.0 2.0	1.0 1.0				2.0 3.0	"			"		
8	9.9	2.0 1.0	1.0 1.0				3.0 2.0	"			"		
9	3.6	1.0 1.2	1.0 1.0				2.0 2.2	"			"		
10	12.1	1.2 1.6	1.0 1.0				2.2 2.6	"			"		
11	10.0	1.6 1.9	1.0 1.0				2.6 2.7	"			"		
12	9.6	1.9 1.7	1.0 1.0				2.7 2.7	"			"		
13	21.1	1.2 1.3	1.0 1.0				2.2 2.3	"			"		
14	10.6						2.3 1.0	"			"		交通不能
計	135.2												

浦郷字蔵本



浦郷字北泊



路線名	一般町道 野田北泊線		
図面番号	3	縮尺	1:500
作成年月日	昭和59年4月1日		
作成者	扇精光株式会社		
時津町役場			