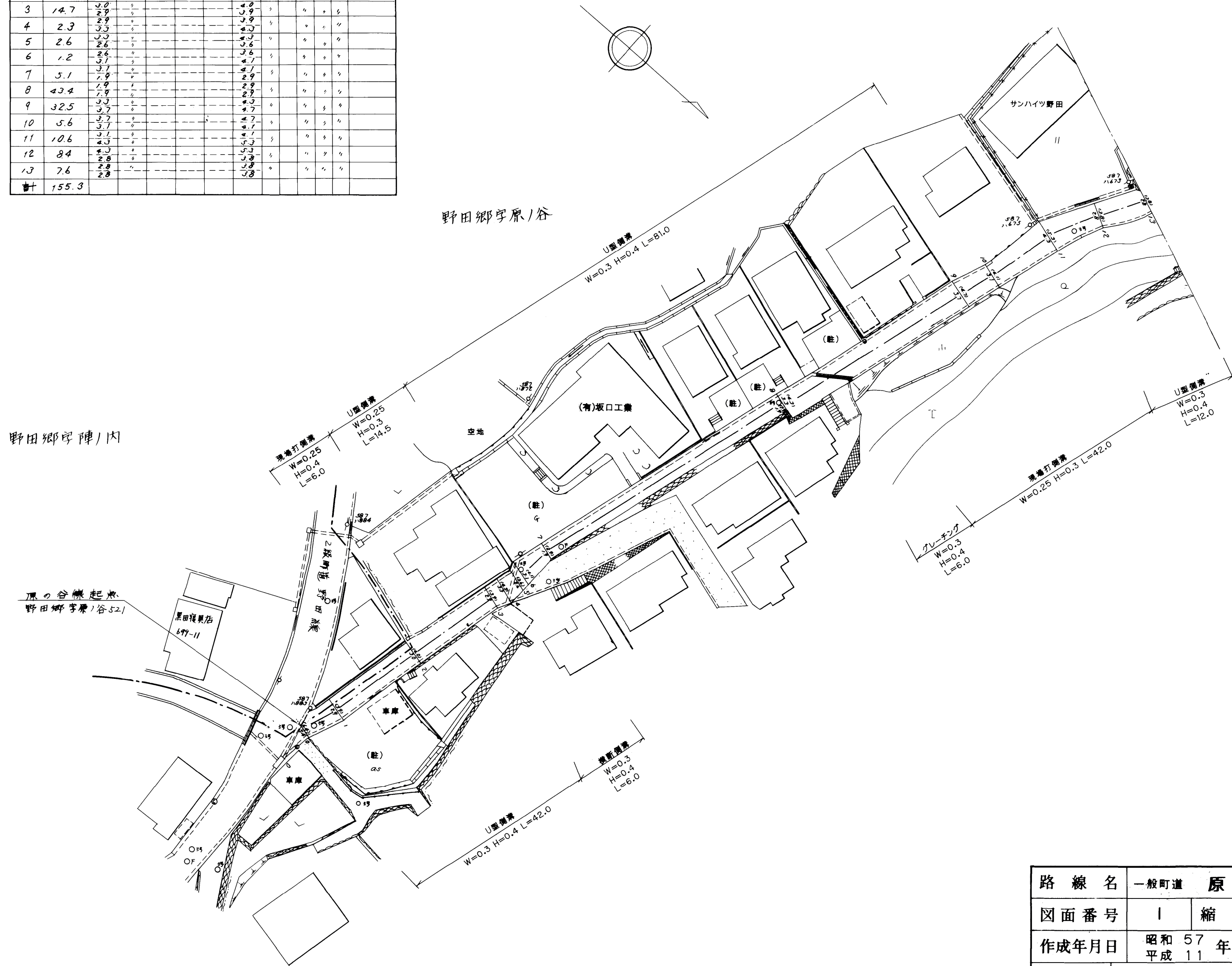
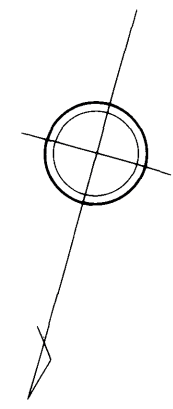


整理番号	区間長	車道巾員	路肩巾員	歩道巾員	待避所巾員	分離帯巾員	全巾員	路面種別	設計CBR	舗装年度	改良未改良	改良年度	備考
1	6.4	3.4	1.0				6.4	as	98	改	98		
2	14.9	2.9					3.9						
3	14.7	3.0					4.0						
4	2.3	2.9					3.9						
5	2.6	3.3					4.3						
6	1.2	2.6					3.6						
7	5.1	3.1					4.1						
8	43.4	1.9					2.9						
9	32.5	3.3					4.3						
10	5.6	3.7					4.7						
11	10.6	3.1					4.1						
12	8.4	2.8					3.8						
13	7.6	2.8					3.8						
計	155.3												

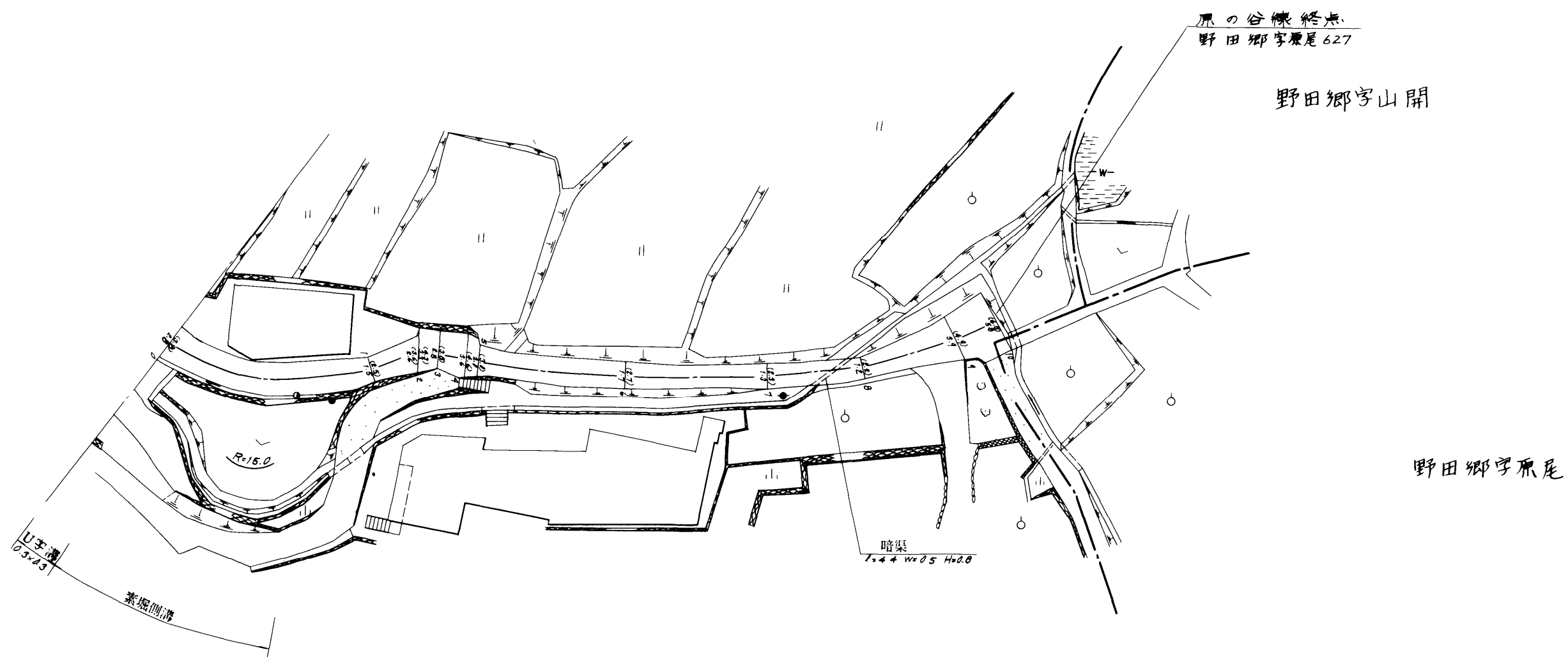


路線名	一般町道 原の谷線		
図面番号	1	縮尺	1:500
作成年月日	昭和57年3月31日 平成11		
作成者	扇精光株式会社		
時津町役場			

整理番号	区間長	車道巾員	路肩巾員	歩道巾員	待避所巾員	分離帯巾員	全巾員	路面種別	設計CBR	舗装年度	改良未改良	改良年度	備考
1	21.8	2.8 1.6	1.0				3.8 2.5	CO			未		
2	5.2	1.5					2.6	〃			〃		
3	2.1	2.3 2.0					4.3 3.0	〃			〃		
4	2.8	2.0 0.6					3.0 4.6	〃			〃		
5	1.3	0.6 2.0					4.6 3.0	〃			〃		
6	15.3	2.0 1.7					3.0 2.7	〃			〃		
7	14.8	1.7 1.3					2.7 2.3	〃			〃		
8	9.9	1.3 1.2					2.3 2.2	〃			〃		
9	10.0	1.2 3.9					2.2 4.9	〃			〃		
10	4.6	0.9 5.0					4.9 6.0	〃			〃		
計	87.8												



野田郷字原ノ谷



454

路線名	一般町道 原の谷線		
図面番号	2	縮尺	1:500
作成年月日	昭和 57年 3月 31日		
作成者	扇精光株式会社		
<b>時津町役場</b>			