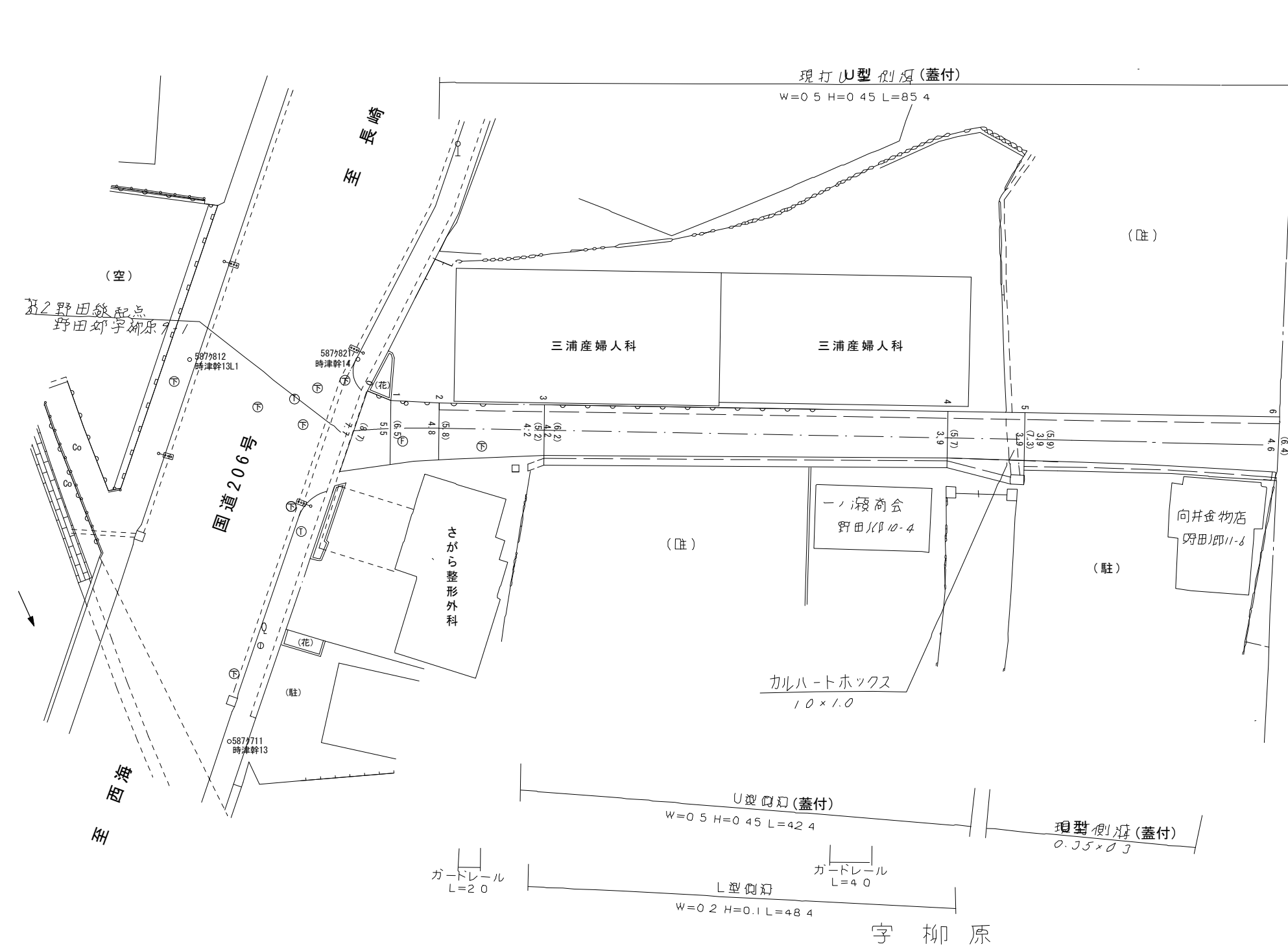
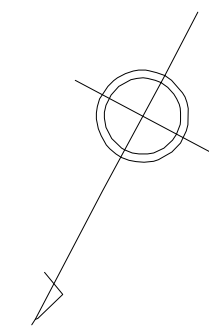


区画番号	区画	車道幅員		歩道幅員	歩道幅員(右)	歩道幅員(左)	待避施設幅員	中絶施設幅員	路幅員	路面種別	設置年次	舗装年次	改良年次	改良年次	備考
		車道幅員	歩道幅員												
1	3.7	7.7	1.0						8.7	as	2016	改	2002		
		5.5	1.0						6.5						
2	4.9	5.5	1.0						6.5	as	2016	改	2002		
		4.8	1.0						5.8						
3	10.7	4.8	1.0						5.8	as	2016	改	2002		
		4.2	1.0						5.2						
4	41.0	4.2	1.0	1.0					6.2	as	2016	改	2002		
		3.9	1.0	0.8					5.7						
5	7.9	3.9	1.0	0.8					5.7	as	2016	改	2002		
		3.9	1.0	2.4					7.3						
6	25.7	3.9	1.0	1.0					5.9	as	2016	改	2002		
		4.6	1.0	0.8					6.4						
計	93.9														

野田郷

字岩崎

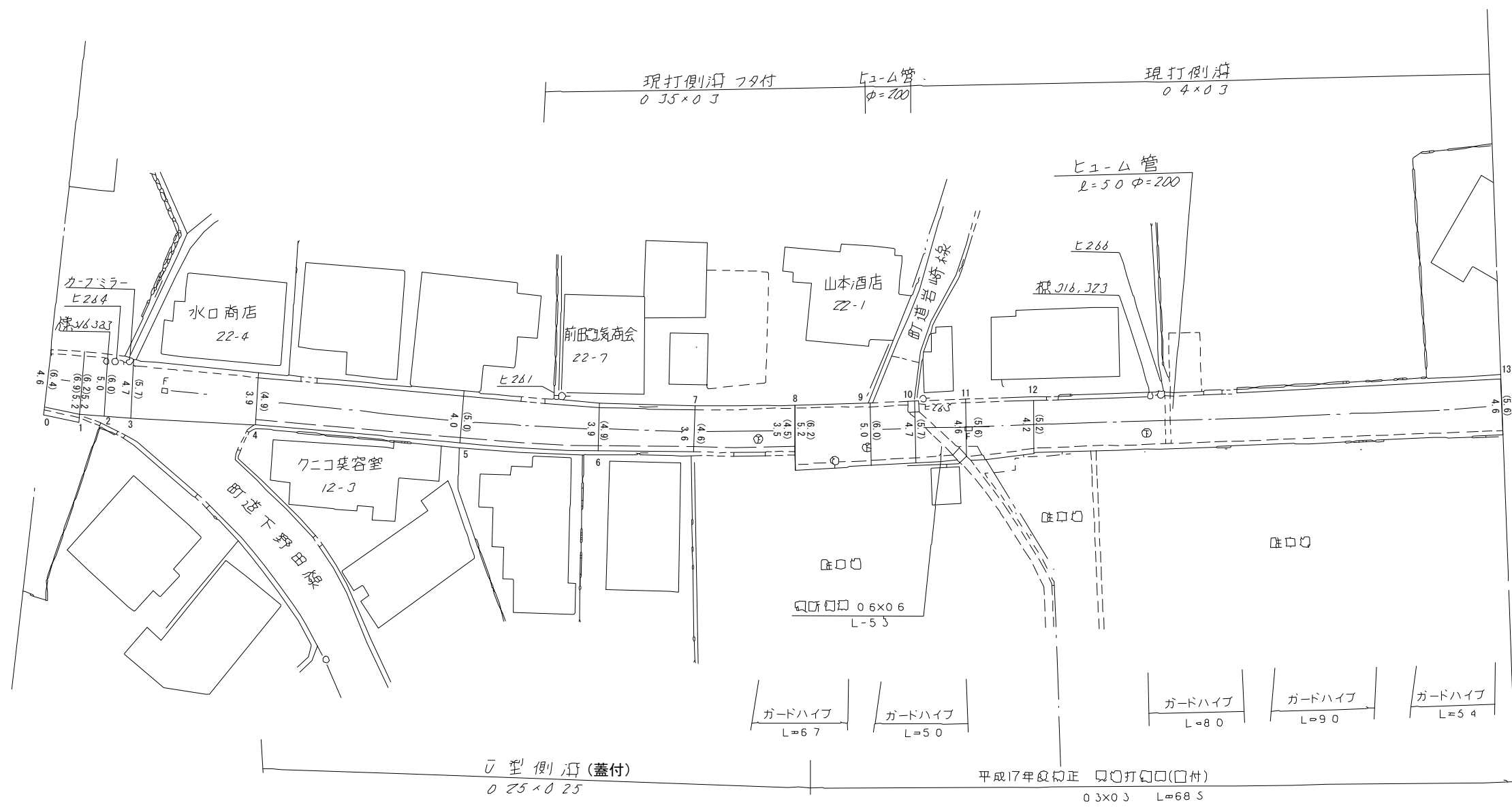
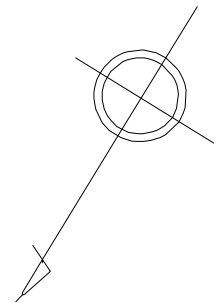


路線名	一般町道 第2野田線		
図面番号	1	縮尺	1:500
作成年月日	昭和59年 4月 1日	平成29年 3月 31日	
作成者	扇精光株式会社		
時津町役場			

整理番号	区間	車道幅員	路肩幅員	歩道幅員		待避所幅員	中央帯幅員	全幅員	路面種別	設計C値	舗装年度	改良年度	改良年度	備考
				(右)	(左)									
1	3.4	4.6	1.0	0.8				6.4	as		2016	未		
				0.7				6.9						
2	2.3	5.2	1.0					6.2	as		2016	"		
								6.0						
3	2.6	5.0	1.0					6.0	as		2016	"		
								5.7						
4	12.2	4.7	1.0					5.7	as		2016	"		
								4.9						
5	20.0	3.9	1.0					4.9	as		2016	"		
								5.0						
6	13.3	4.0	1.0					5.0	as		2016	"		
								4.9						
7	9.3	3.9	1.0					4.9	as		2016	"		
								4.6						
8	9.8	3.6	1.0					4.6	as		2016	"		
								4.5						
9	7.4	5.2	1.0					6.2	as		2016	改		
								6.0						
10	4.3	5.0	1.0					6.0	as		2016	"		
								5.7						
11	4.9	4.7	1.0					5.7	as		2016	"		
								5.6						
12	6.6	4.6	1.0					5.6	as		2016	"		
								5.2						
13	45.2	4.2	1.0					5.2	as		2016	"		
								5.6						
計	141.3													

時津町野田郷

字岩崎

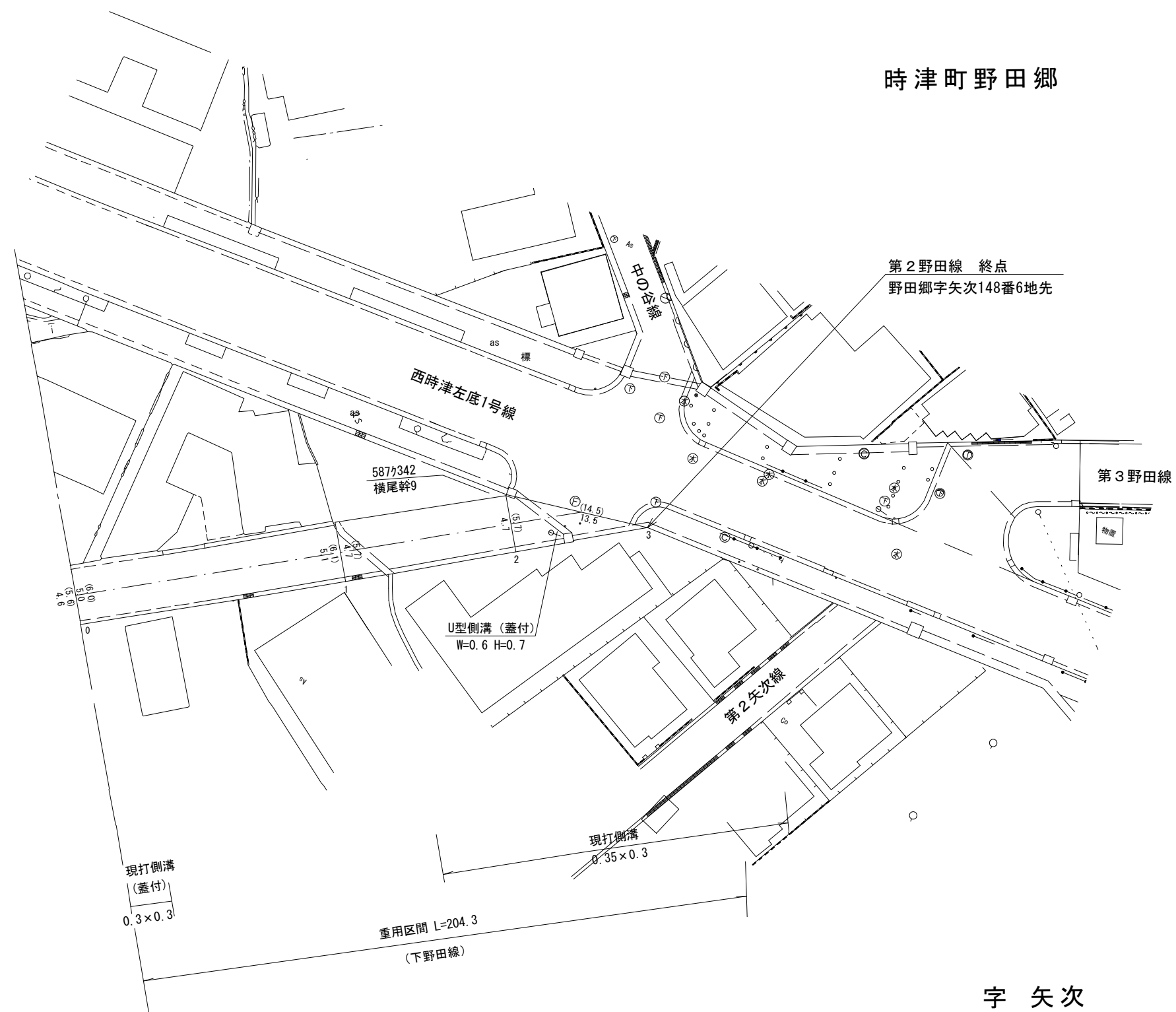
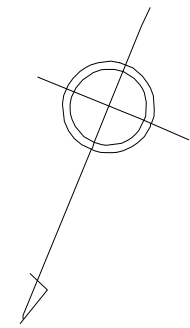


字矢次

字柳原

路線名	一般町道 第2野田線		
図面番号	2	縮尺	1:500
作成年月日	昭和59年 4月 1日 平成29年 3月 31日		
作成者	扇精光株式会社		
時津町役場			

整理番号	区間長	車道幅員	路肩幅員	歩道等幅員(右)	歩道等幅員(左)	待避所幅員	中央帯幅員	全幅員	路面種別	設計C B R	舗装年度	改良未改良	改良年度	備考
1	26.9	5.0 5.1	1.0 1.0					6.0 6.1	as		2016	改		
2	17.3	4.7	1.0					5.7	"	"	"			
3	7.2	4.7 13.5	1.0 1.0					5.7 14.5	"		2022	"		
計	51.4													



字 矢 次

455

路線名	一般町道 第2野田線		
図面番号	3	縮尺	1:500
作成年月日	昭和59年4月1日 令和5年3月31日		
作成者	扇精光コンサルタンツ株式会社		
時 津 町 役 場			