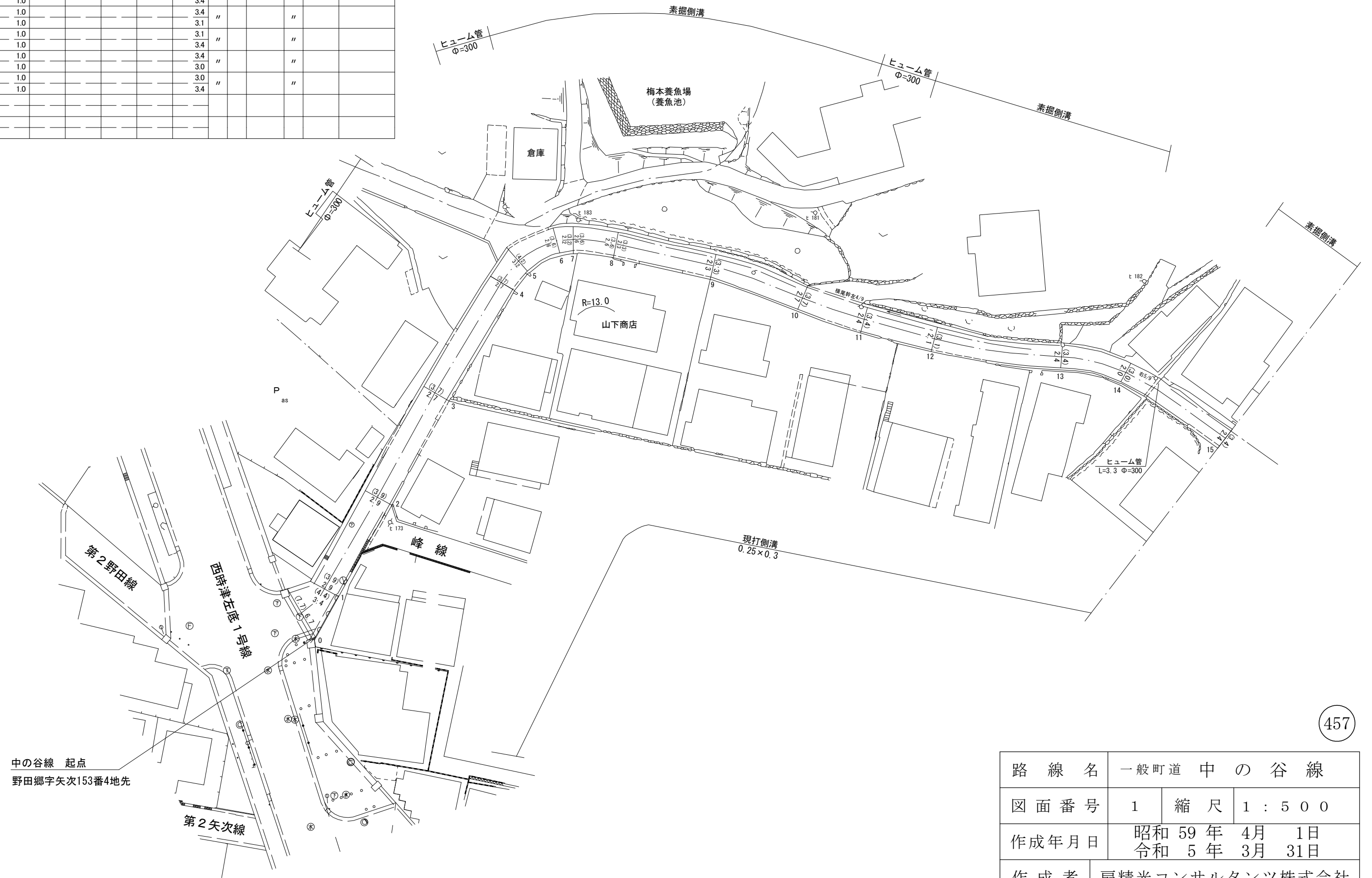
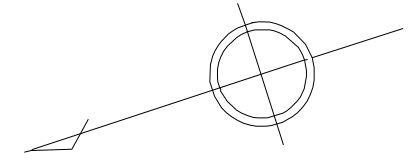


整理番号	区間長	車道幅員	路肩幅員	歩道等幅員(右)	歩道等幅員(左)	待避所幅員	中央帯幅員	全幅員	路面種別	設計C B R	舗装年度	改良未改良	改良年度	備考
1	4.5	6.7 3.4	1.0 1.0					7.7 4.4	as		2022	改	2022	
2	14.7	2.9 2.9	1.0 1.0					3.9 3.9	"			未		
3	16.6	2.9 2.7	1.0 1.0					3.9 3.7	"			"		
4	17.9	2.7 2.7	1.0 1.0					3.7 3.7	"			"		
5	3.9	2.7 3.2	1.0 1.0					3.7 4.2	"			"		
6	6.0	3.2 2.6	1.0 1.0					4.2 3.6	"			"		
7	2.3	2.6 2.2	1.0 1.0					3.6 3.2	"			"		
8	6.0	2.6 2.6	1.0 1.0					3.6 3.6	"			"		
9	13.8	2.3 2.3	1.0 1.0					3.3 3.3	"			"		
10	13.2	2.3 2.7	1.0 1.0					3.3 3.7	"			"		
11	9.0	2.7 2.4	1.0 1.0					3.7 3.4	"			"		
12	10.1	2.4 2.1	1.0 1.0					3.4 3.1	"			"		
13	18.0	2.1 2.4	1.0 1.0					3.1 3.4	"			"		
14	9.4	2.4 2.0	1.0 1.0					3.4 3.0	"			"		
15	16.7	2.0 2.4	1.0 1.0					3.0 3.4	"			"		
計	162.1													

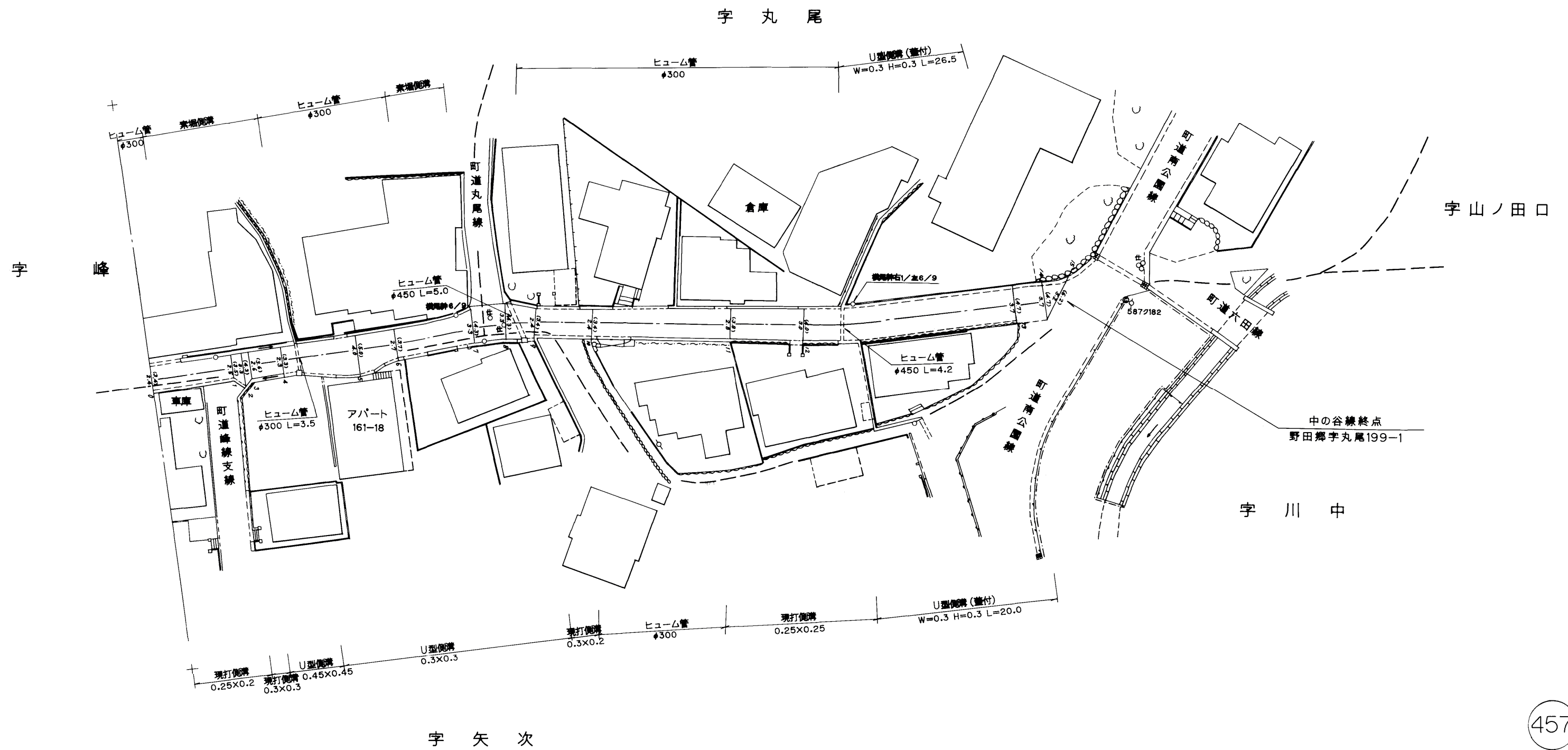
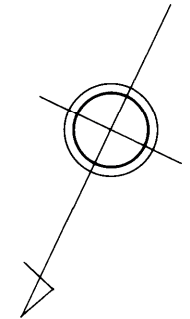
野田郷



路線名	一般町道 中の谷線		
図面番号	1	縮尺	1 : 500
作成年月日	昭和 59 年 4 月 1 日 令和 5 年 3 月 31 日		
作成者	扇精光コンサルタンツ株式会社		
時津町役場			

整理番号	区間長	車道巾員	路肩巾員	歩道等巾員(右)	歩道等巾員(左)	待避所巾員	中央帯巾員	全市員	路面種別	設計CBR	舗装年度	改良未改良	改良年度	備考
1	10.2	2.4 2.5	1.0 1.0					3.4 3.5	AS			未		
2	1.2	2.5 3.3	1.0 1.0					3.5 4.3	シ			シ		
3	0.8	2.3 2.6	1.0 1.0					3.6 3.6	シ			シ		
4	4.0	2.3 2.3	1.0 1.0					3.6 3.3	シ			シ		
5	9.4	2.3 4.0	1.0 1.0					3.3 5.0	シ			シ		
6	5.0	4.0 2.7	1.0 1.0					5.0 3.7	シ			シ		
7	9.9	2.7 3.3	1.0 1.0					3.7 4.3	シ			シ		
8	4.1	3.3 3.3	1.0 1.0					4.3 4.3	シ			シ		
9	3.6	3.3 2.4	1.0 1.0					4.3 3.4	シ			シ		
10	7.2	2.4 2.4	1.0 1.0					3.4 3.4	シ			シ		
11	17.2	2.4 2.8	1.0 1.0					3.4 3.8	シ			シ		
12	9.2	2.8 3.0	1.0 1.0					3.8 4.0	シ			シ		
13	26.6	3.0 3.7	1.0 1.0					4.0 4.7	シ			シ		
14	3.7	3.7 3.7	1.0 1.0					4.7 4.7	シ			シ		
15	1.5	3.7 5.2	1.0 1.0					4.7 6.2	シ			シ		
計	113.6													

野 田 郷



457

路線名	一般町道 中の谷線		
図面番号	2	縮尺	1:500
作成年月日	平成 14 年 3 月 31 日		
作成者	扇精光株式会社		
時津町役場			