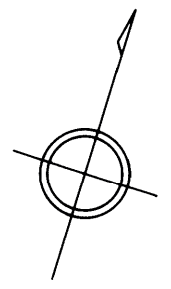
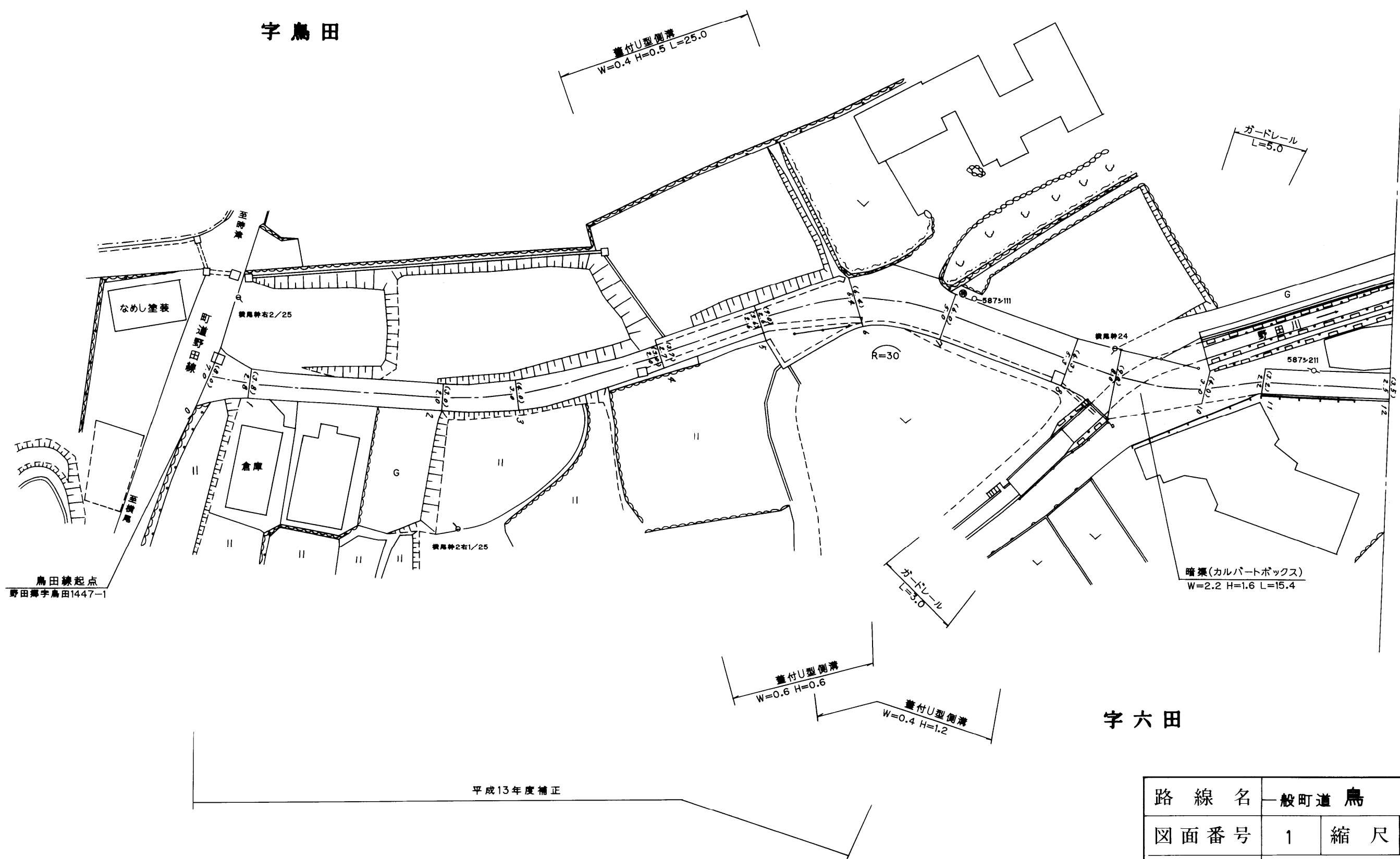


整理番号	区間長	車道巾員	路肩巾員	歩道等巾員(右)	歩道等巾員(左)	待避所巾員	中央帯巾員	全市員	路面種別	設計C B R	舗装年度	改良未改良	改良年度	備考
1	5.2	2.0 2.8	1.0 1.0					3.0 3.8	03	2001	改	2001		
2	24.5	2.2 2.0	1.0 1.0					3.8 3.0	4		4	4		
3	9.3	2.2 2.0	1.0 1.0					4.0 3.0	4		4	4		
4	18.9	3.0 2.0	1.0 1.0					4.0 3.0	4		4	4		
5	13.3	2.7 2.6	1.0 1.0					3.7 3.6	4		4	4		
6	12.6	2.6 2.4	1.0 1.0					3.6 3.4	4		4	4		
7	12.0	2.4 2.0	1.0 1.0					3.4 3.0	4		4	4		
8	16.4	2.0 1.3	1.0 1.0					3.0 2.3	4		4	4		
9	6.2	2.0 2.0	1.0 1.0					3.0 3.0	4		未			
10	11.5	2.0 2.0	1.0 1.0					3.0 3.0	4		4			
11	7.3	2.2 2.2	1.0 1.0					3.2 3.2	4		4			
12	15.9	2.2 2.5	1.0 1.0					3.2 3.5	4		4			
計	153.1													

野田郷



字鳥田



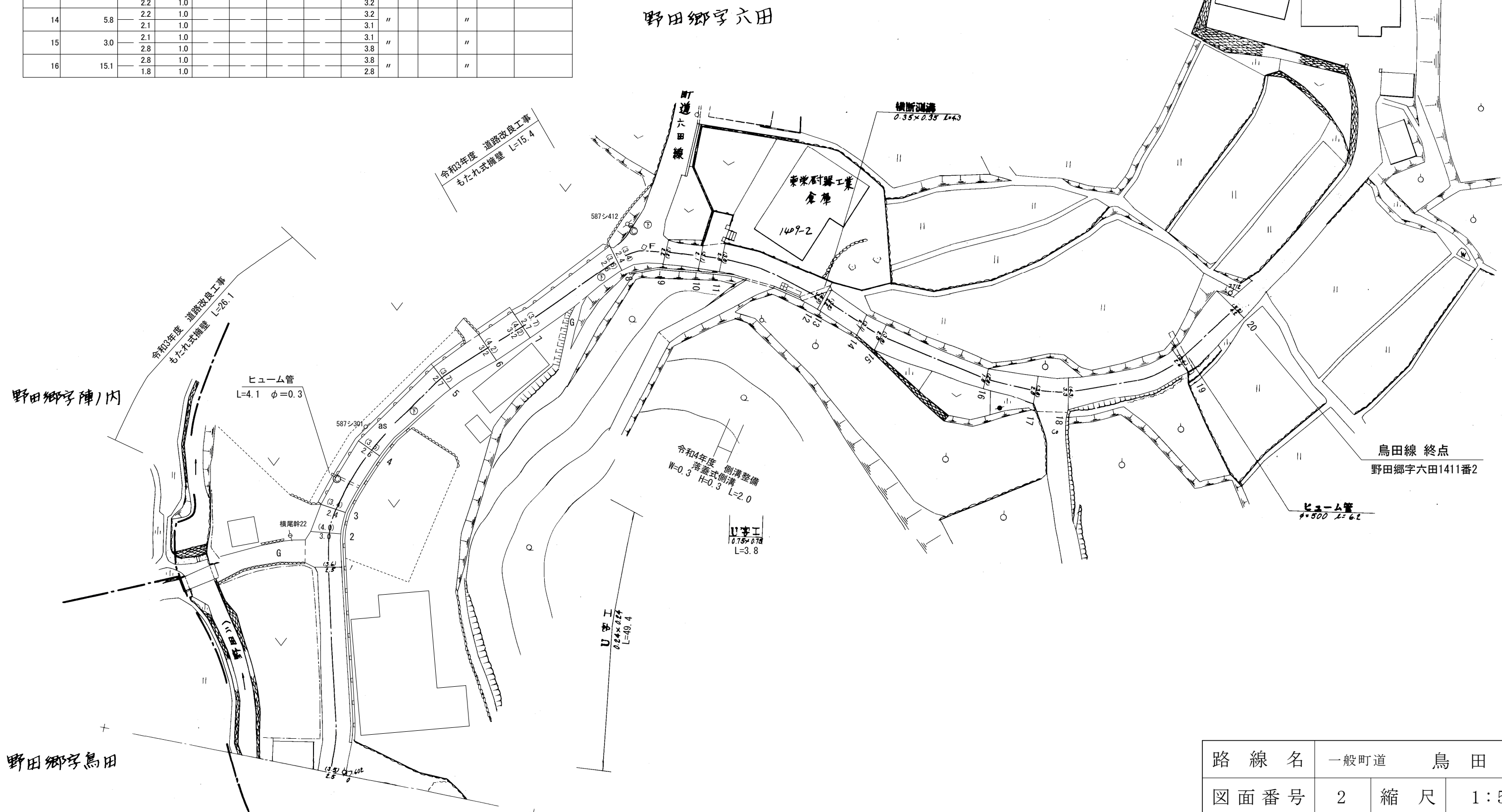
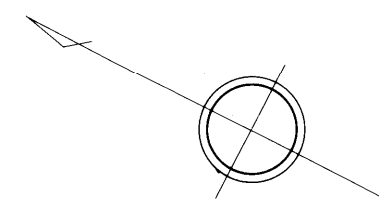
字六田

463

路線名	一般町道鳥田線		
図面番号	1	縮尺	1:500
作成年月日	平成14年3月31日		
作成者	扇精光株式会社		
時津町役場			

整理番号	区間長	車道幅員	路肩幅員	歩道等幅員(右)	歩道等幅員(左)	待避所幅員	中央帯幅員	全幅員	路面種別	設計C B R	舗装年度	改良未改良	改良年度	備考
1	27.6	2.5	1.0					3.5	as			未		
2	4.6	2.5	1.0					3.5	"			"		
3	3.3	3.0	1.0					4.0	"			"		
4	9.3	3.0	1.0					4.0	"			"		
5	13.5	2.4	1.0					3.4	"			"		
6	7.3	2.5	1.0					3.5	"			"		
7	5.5	2.5	1.0					3.5	"			"		
8	15.4	2.7	1.0					3.7	"			"		
9	6.7	2.7	1.0					3.7	"			"		
10	4.7	2.6	1.0					3.6	"			"		
11	2.8	2.2	1.0					3.2	"			"		
12	14.6	2.1	1.0					3.1	"			"		
13	0.4	2.8	1.0					3.8	"			"		
14	5.8	2.8	1.0					3.8	"			"		
15	3.0	3.0	1.0					4.0	"			"		
16	15.1	2.2	1.0					3.2	"			"		
		2.2	1.0					3.2	"			"		
		2.1	1.0					3.1	"			"		
		2.1	1.0					3.1	"			"		
		2.8	1.0					3.8	"			"		
		2.8	1.0					3.8	"			"		
		1.8	1.0					2.8	"			"		

整理番号	区間長	車道幅員	路肩幅員	歩道等幅員(右)	歩道等幅員(左)	待避所幅員	中央帯幅員	全幅員	路面種別	設計C B R	舗装年度	改良未改良	改良年度	備考
17	6.8	1.8	1.0					2.8	as			未		
18	4.3	2.8	1.0					3.8	"			"		
19	15.6	2.8	1.0					3.8	"			"		
20	10.1	3.3	1.0					4.3	"			"		
		3.3	1.0					4.3	"			"		
		2.6	1.0					3.6	"			"		
		2.6	1.0					3.6	"			"		
		4.2	1.0					5.2	"			"		
計	176.4													



路線名	一般町道 鳥田線		
図面番号	2	縮尺	1:500
作成年月日	昭和 59年 4月 1日 令和 5年 3月 31日		
作成者	扇精光コンサルタンツ株式会社		
時津町役場			