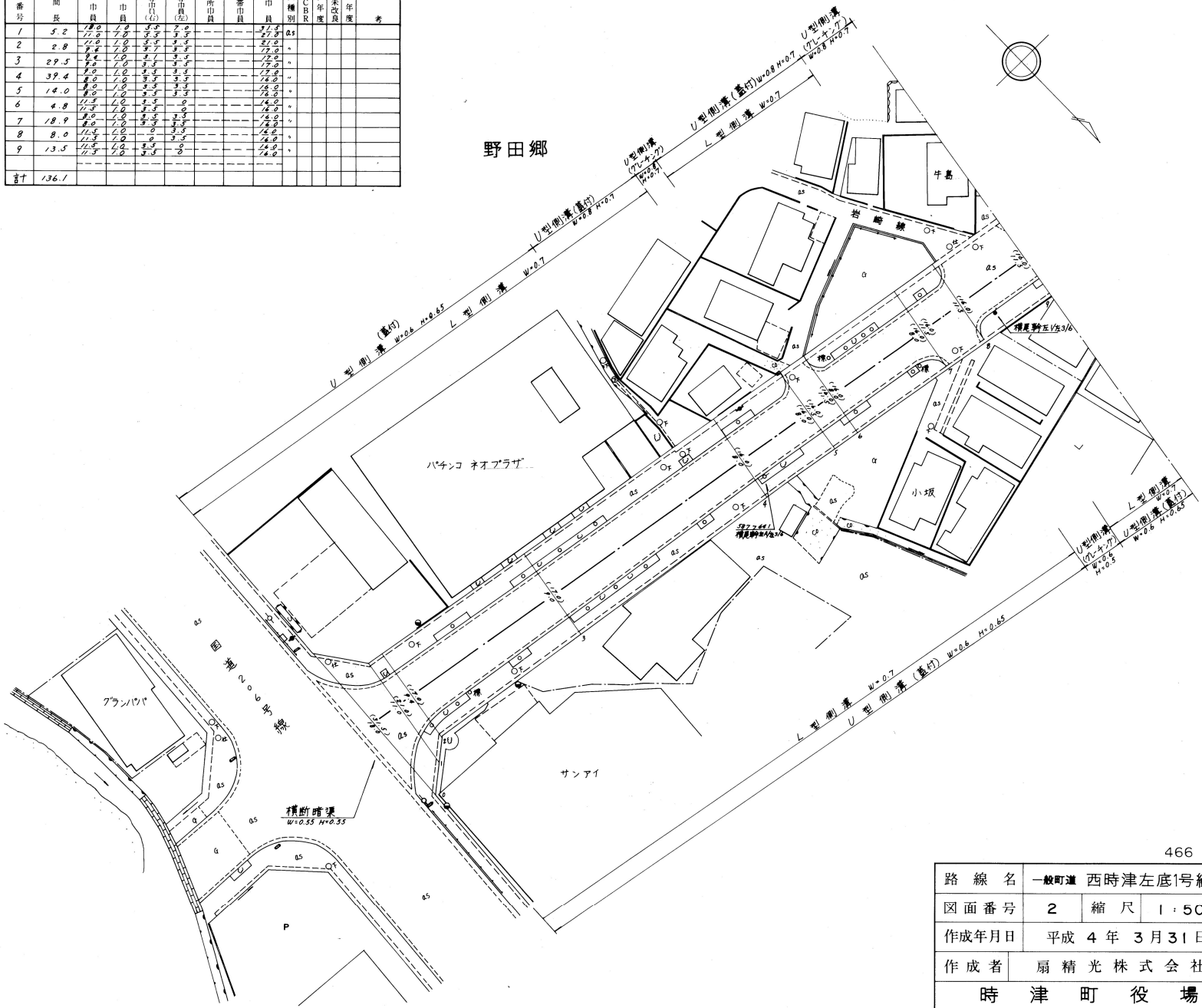


整理番号	区間長	車道巾員	路肩巾員	歩道巾員(右)	歩道巾員(左)	待避所巾員	中央帯巾員	全巾員	舗装年度	改良年度	改良未改良	備考
1	5.2	12.0	1.0	3.5	3.5			27.5	0.5			
2	2.8	12.0	1.0	3.5	3.5			27.5	"			
3	29.5	12.0	1.0	3.5	3.5			27.5	"			
4	39.4	12.0	1.0	3.5	3.5			27.5	"			
5	14.0	12.0	1.0	3.5	3.5			27.5	"			
6	4.8	12.0	1.0	3.5	3.5			27.5	"			
7	18.9	12.0	1.0	3.5	3.5			27.5	"			
8	8.0	12.0	1.0	3.5	3.5			27.5	"			
9	13.5	12.0	1.0	3.5	3.5			27.5	"			
合計	136.1											

野田郷



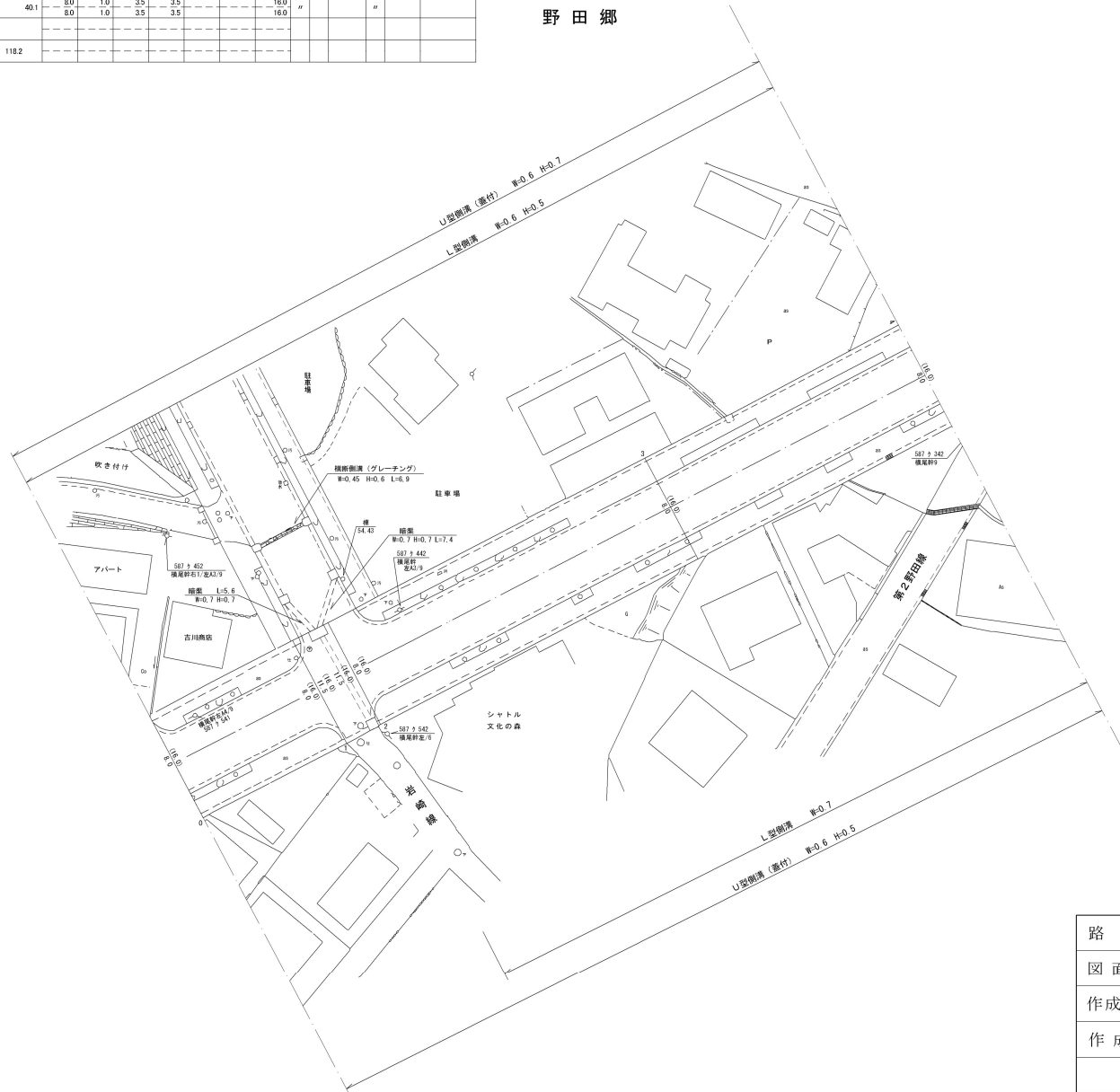
466

路線名	一般町道 西時津左底1号線		
図面番号	2	縮尺	1:500
作成年月日	平成 4 年 3 月 31 日		
作成者	扇精光株式会社		
	時津町役場		

整理番号	区間長	車道幅員	路肩幅員	歩道等幅員 石	歩道等幅員 土	待避所幅員	中央帯幅員	全幅員	路面種類	設計C値	舗装厚度	改良未改良	改良厚度	備考
1	22.7	80 80	1.0 1.0	3.5 3.5	3.5 3.5			16.0 16.0	SS				改	
2	5.4	11.5	1.0		3.5			16.0	〃				〃	
3	50.0	80 80	1.0 1.0	3.5 3.5	3.5 3.5			16.0 16.0	〃				〃	
4	40.1	80 80	1.0 1.0	3.5 3.5	3.5 3.5			16.0 16.0	〃				〃	
計	118.2													



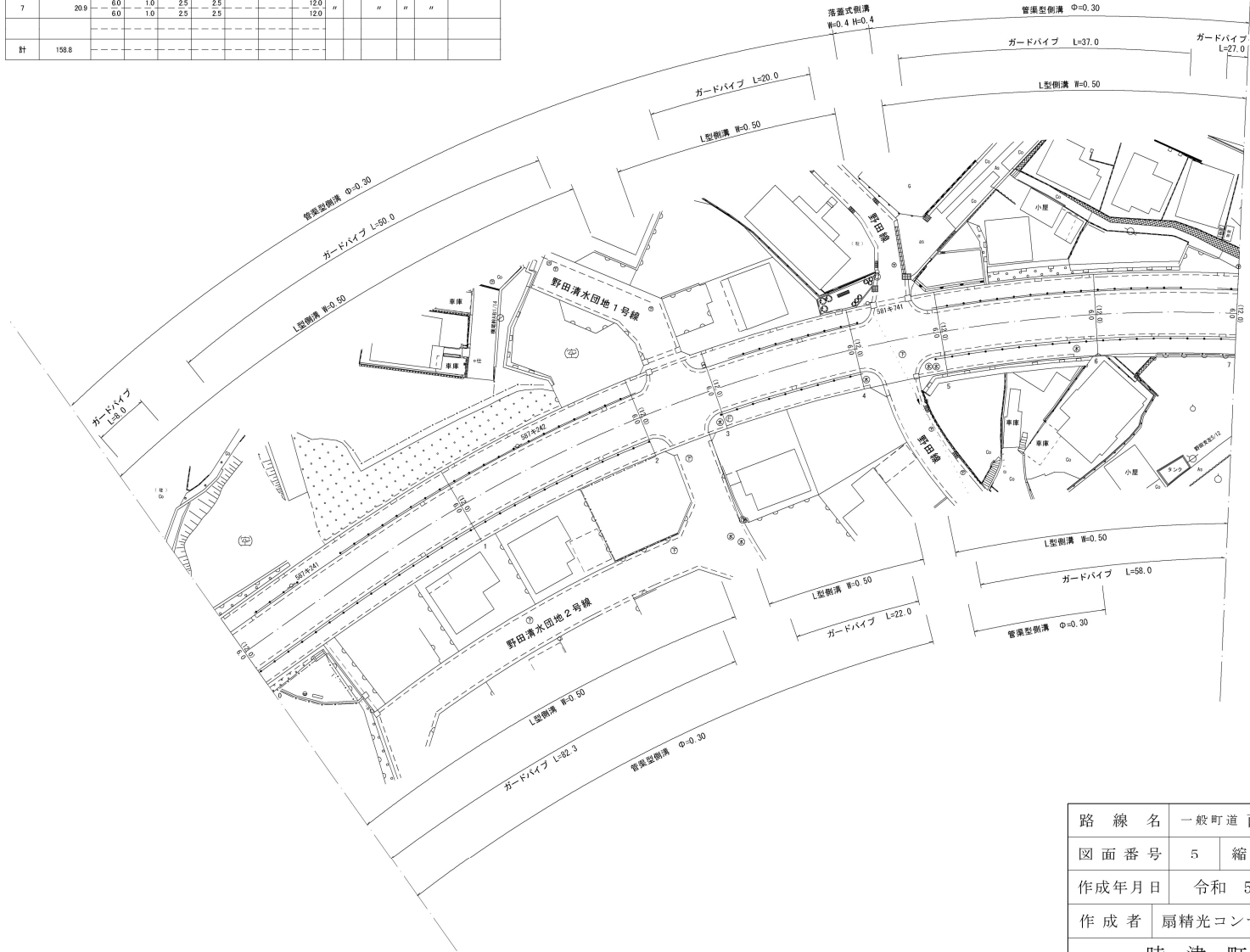
野田郷



路線名	一般町道 西時津左底1号線		
図面番号	3	縮尺	1:500
作成年月日	平成 4年 3月 31日 令和 5年 3月 31日		
作成者	扇精光コンサルタンツ株式会社		
時津町役場			

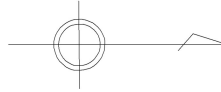
整理番号	区間長	車道幅員	路幅員	歩道等幅員(E)	歩道等幅員(E)	待避所幅員	中央帯幅員	全幅員	路面種別	設計C/R	積装年度	改良年度	改良年度	備考
1	38.8	60	1.0	2.5	2.5			12.0	SS		2022	改	2022	
		60	1.0	2.5	2.5			12.0						
2	29.6	60	1.0	2.5	2.5			12.0	"	"	"	"	"	
		60	1.0	2.5	2.5			12.0						
3	11.7	60	1.0	2.5	2.5			12.0	"	"	"	"	"	
		60	1.0	2.5	2.5			12.0						
4	21.7	60	1.0	2.5	2.5			12.0	"	"	"	"	"	
		60	1.0	2.5	2.5			12.0						
5	12.9	60	1.0	2.5	2.5			12.0	"	"	"	"	"	
		60	1.0	2.5	2.5			12.0						
6	23.2	60	1.0	2.5	2.5			12.0	"	"	"	"	"	
		60	1.0	2.5	2.5			12.0						
7	20.9	60	1.0	2.5	2.5			12.0	"	"	"	"	"	
		60	1.0	2.5	2.5			12.0						
計	198.8													

野田郷

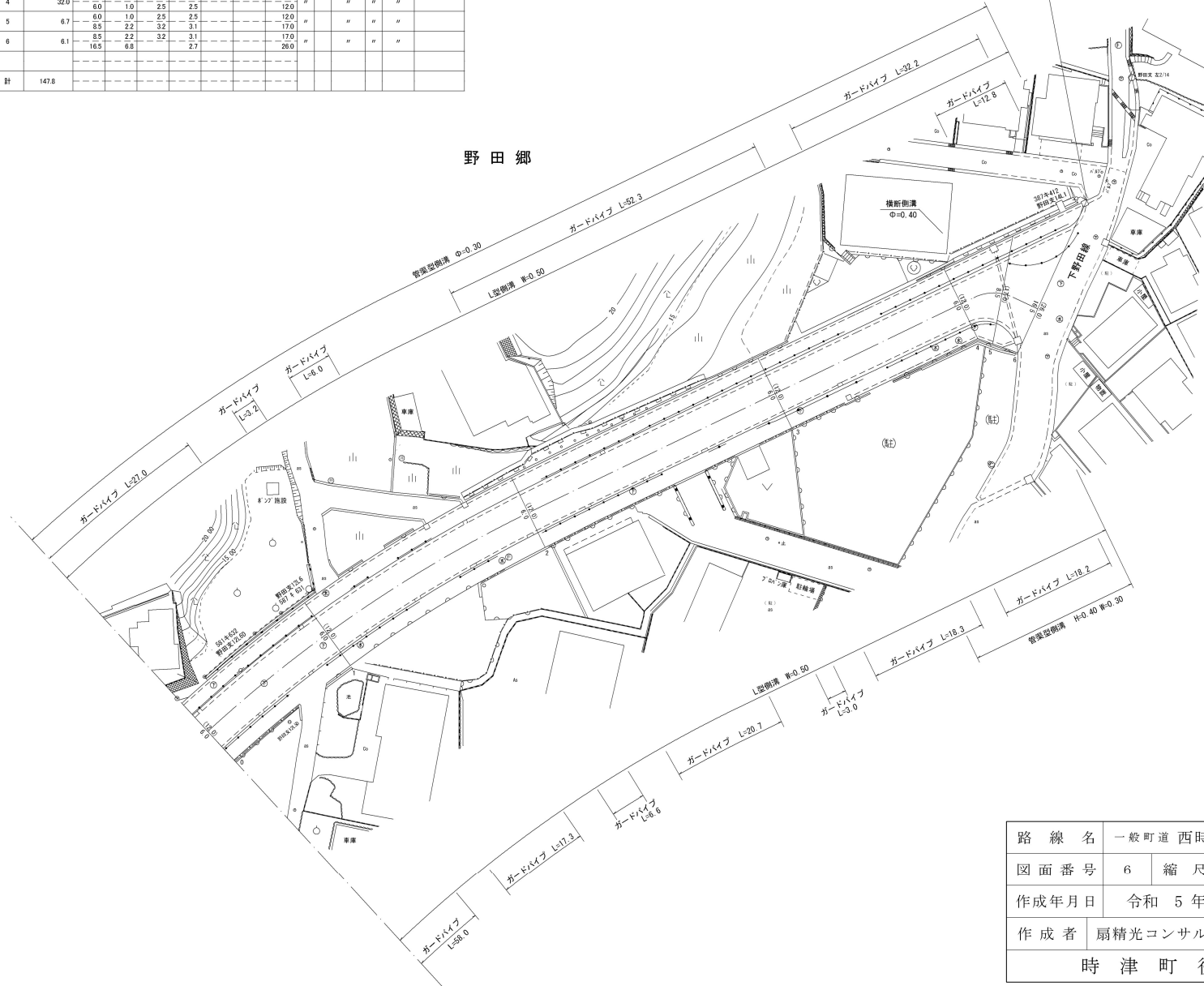


路線名	一般町道 西時津左底1号線		
図面番号	5	縮尺	1 : 500
作成年月日	令和 5年 3月 31日		
作成者	扇精光コンサルタンツ株式会社		
時津町役場			

整理番号	区間	車道幅員	路幅員	歩道等幅員(E)	歩道等幅員(E')	待避所幅員	中央帯幅員	全幅員	路面種別	設計C/R	積算年度	改良年度	改良年度	備考
1	24.0	6.0	1.0	2.5	2.5			12.0	SS		2022	改	2022	
		6.0	1.0	2.5	2.5			12.0						
2	38.5	6.0	1.0	2.5	2.5			12.0	〃		〃	〃	〃	
		6.0	1.0	2.5	2.5			12.0						
3	42.5	6.0	1.0	2.5	2.5			12.0	〃		〃	〃	〃	
		6.0	1.0	2.5	2.5			12.0						
4	32.0	6.0	1.0	2.5	2.5			12.0	〃		〃	〃	〃	
		6.0	1.0	2.5	2.5			12.0						
5	6.7	6.0	1.0	2.5	2.5			12.0	〃		〃	〃	〃	
		8.5	2.2	3.2	3.1			17.0						
6	6.1	8.5	2.2	3.2	3.1			17.0	〃		〃	〃	〃	
		16.5	6.8		2.7			26.0						
計	147.8													



西時津左底1号線
終点 野田郷字七曲り469番14地先



路線名	一般町道 西時津左底1号線		
図面番号	6	縮尺	1 : 500
作成年月日	令和 5年 3月 31日		
作成者	扇精光コンサルタンツ株式会社		
時津町役場			