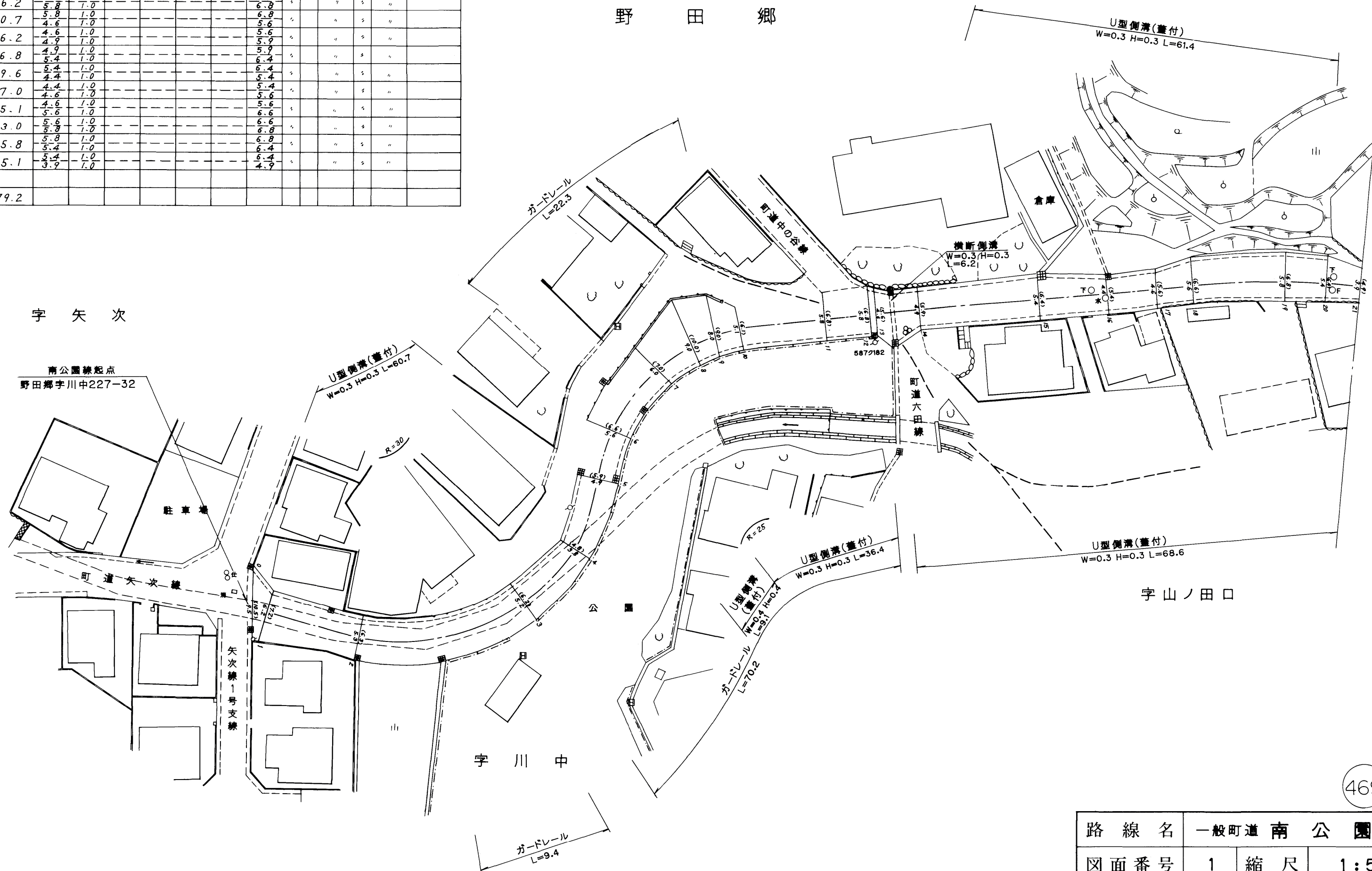


整理番号	区間長	車道巾員	路肩巾員	歩道等巾員(右)	歩道等巾員(左)	待避所巾員	中央帯巾員	全巾員	路面種別	設計C B R	舗装年度	改良未改良	改良年度	備考
1	2.1	9.5	1.0					10.5	As	2001	改	2001		
2	13.3	6.2	1.0					7.2	"	"	"	"		
3	24.3	5.3	1.0					6.3	"	"	"	"		
4	10.5	5.2	1.0					6.2	"	"	"	"		
5	10.5	3.8	1.0					4.8	"	"	"	"		
6	7.0	4.9	1.0					5.9	"	"	"	"		
7	10.8	5.6	1.0					6.6	"	"	"	"		
8	6.0	6.0	1.0					7.0	"	"	"	"		
9	3.5	9.0	1.0					10.0	"	"	"	"		
10	3.5	8.0	1.0					9.0	"	"	"	"		
11	12.2	5.1	1.0					6.1	"	"	"	"		
12	6.2	5.8	1.0					6.8	"	"	"	"		
13	0.7	5.8	1.0					6.8	"	"	"	"		
14	6.2	4.6	1.0					5.6	"	"	"	"		
15	16.8	4.9	1.0					5.9	"	"	"	"		
16	9.6	5.4	1.0					6.4	"	"	"	"		
17	7.0	4.4	1.0					5.4	"	"	"	"		
18	5.1	4.6	1.0					5.6	"	"	"	"		
19	13.0	5.6	1.0					6.6	"	"	"	"		
20	5.8	5.8	1.0					6.8	"	"	"	"		
21	5.1	5.4	1.0					6.4	"	"	"	"		
計	179.2													

野 田 郷

字 矢 次

南公園線起点  
野田郷字川中227-32

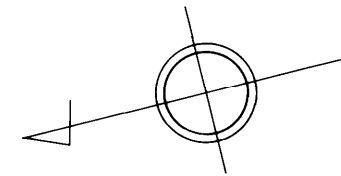


字 山ノ田口

字 川 中

路線名	一般町道南公園線		
図面番号	1	縮尺	1:500
作成年月日	平成14年3月31日		
作成者	扇精光株式会社		
時津町役場			

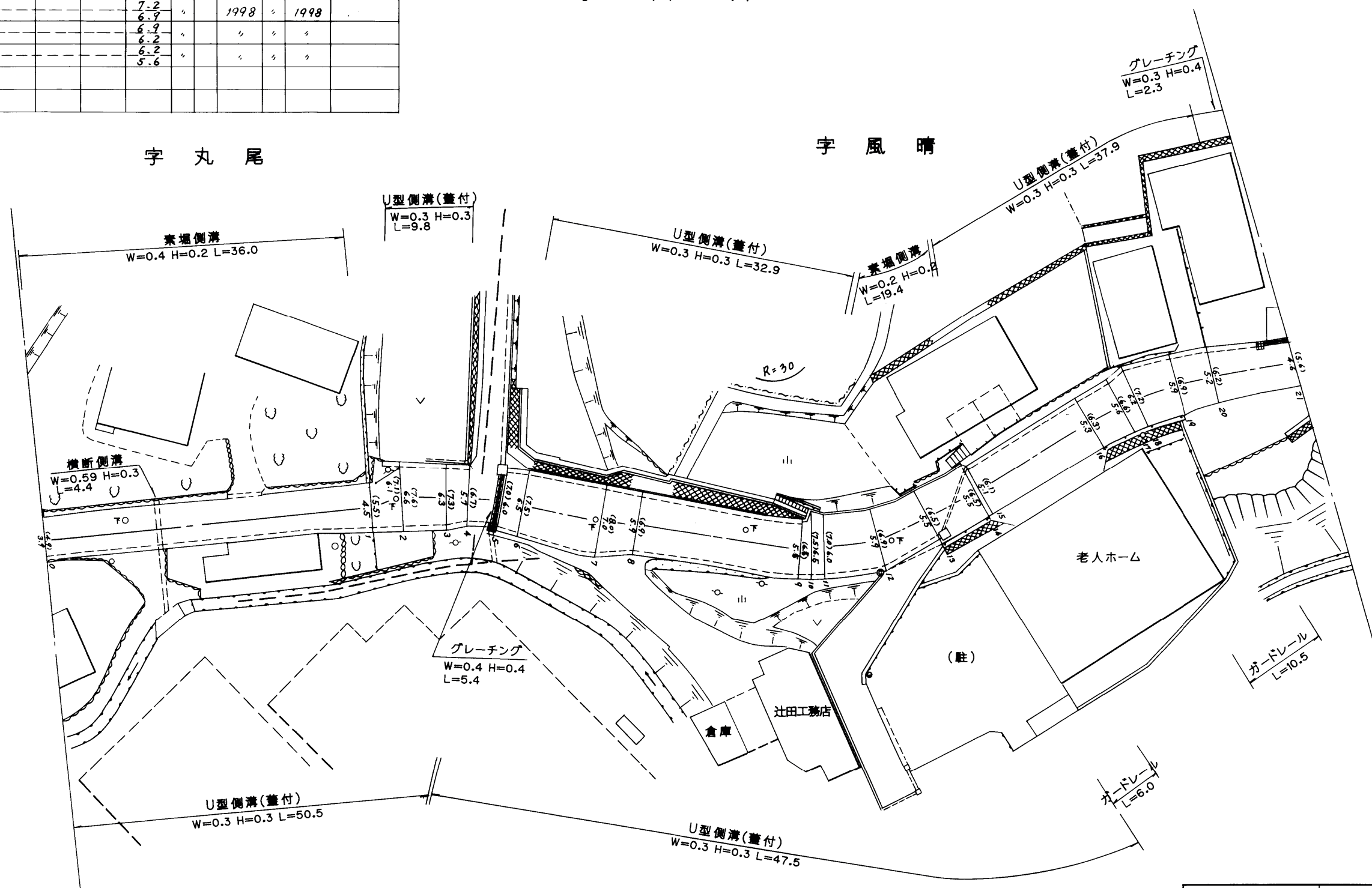
整理番号	区間長	車道巾員	路肩巾員	歩道等巾員(右)	歩道等巾員(左)	待避所巾員	中央帯巾員	全巾員	路面種別	設計C B R	舗装年度	改良未改良	改良年度	備考
1	36.0	3.9	1.0					4.9	AS		2001	改	2001	
2	3.6	4.5	1.0					5.5	"		"	"	"	
3	4.8	6.7	1.0					7.7	"		"	"	"	
4	2.5	6.3	1.0					7.3	"		"	"	"	
5	3.7	5.7	1.0					6.7	"		2002	"	2002	
6	2.2	6.0	1.0					7.0	"		"	"	"	
7	8.7	6.5	1.0					7.5	"		"	"	"	
8	4.0	7.0	1.0					8.0	"		"	"	"	
9	18.0	5.9	1.0					6.9	"		"	"	"	
10	1.2	5.5	1.0					6.5	"		"	"	"	
11	1.4	6.5	1.0					7.5	"		"	"	"	
12	6.0	6.0	1.0					7.0	"		"	"	"	
13	6.0	5.9	1.0					6.9	"		"	"	"	
14	6.0	5.9	1.0					6.9	"		"	"	"	
15	0.5	5.5	1.0					6.5	"		"	"	"	
16	14.2	5.1	1.0					6.1	"		"	"	"	
17	3.9	5.3	1.0					6.3	"		"	"	"	
18	1.8	5.6	1.0					6.6	"		"	"	"	
19	4.8	6.2	1.0					7.2	"		1998	"	1998	
20	4.1	5.9	1.0					6.9	"		"	"	"	
21	9.1	5.2	1.0					6.2	"		"	"	"	
計	142.5													



野 田 郷

字 丸 尾

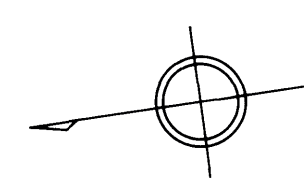
字 風 晴



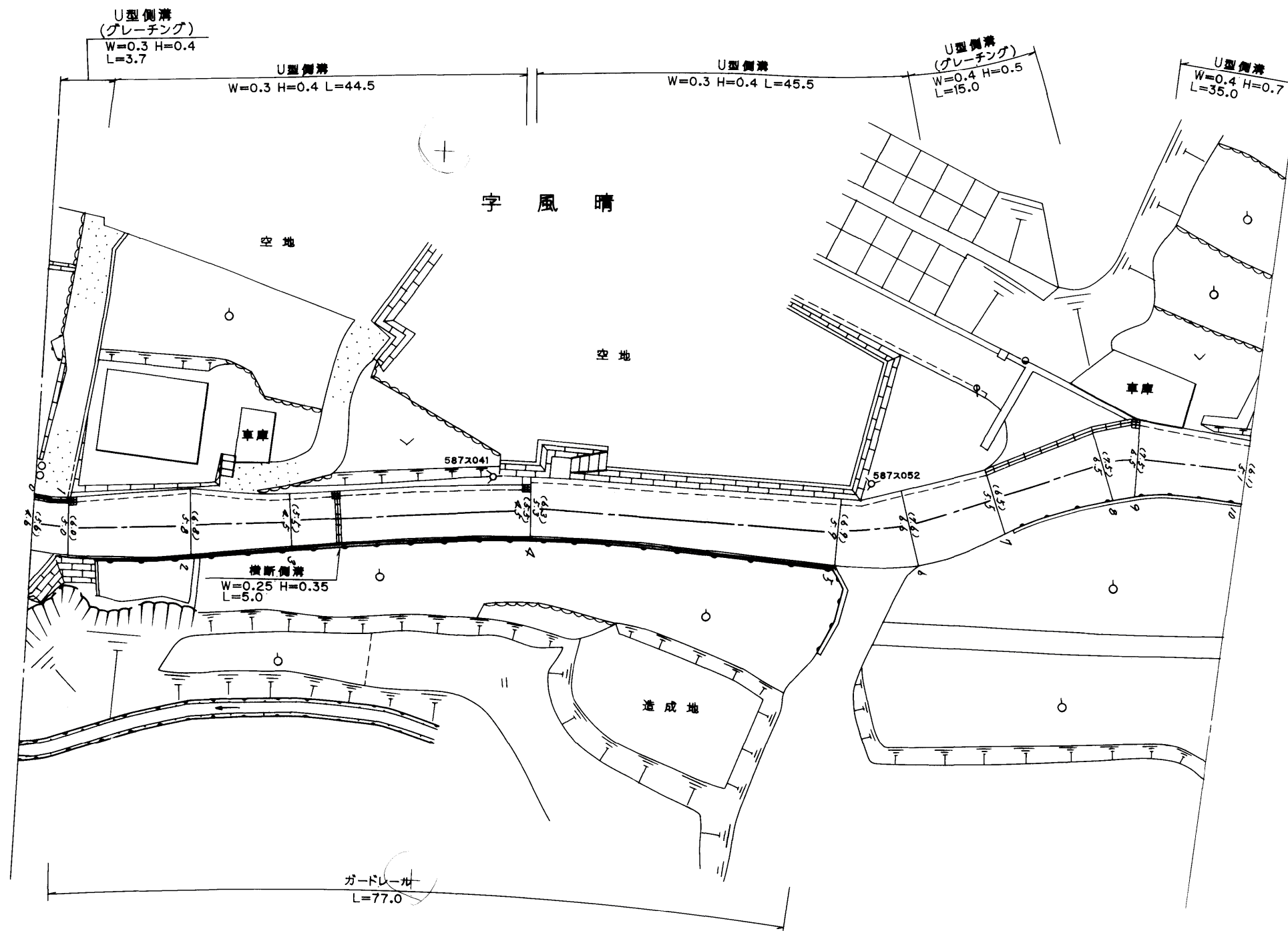
字 山ノ田口

路線名	一般町道南公園線		
図面番号	2	縮尺	1:500
作成年月日	平成15年3月31日		
作成者	扇精光株式会社		
時津町役場			

整理番号	区間長	車道巾員	路肩巾員	歩道等巾員(右)	歩道等巾員(左)	待避所巾員	中央帯巾員	全巾員	路面種別	設計C/B/R	舗装年度	改良未改良	改良年度	備考
1	3.7	4.6	1.0					5.6	AS	98	改	98		
2	12.0	5.0	1.0					6.0	〃	〃	〃	〃		
3	10.0	4.5	1.0					5.5	〃	〃	〃	〃		
4	23.7	4.5	1.0					5.5	〃	〃	〃	〃		
5	30.6	5.3	1.0					6.3	〃	〃	〃	〃		
6	7.0	4.8	1.0					5.8	〃	〃	〃	〃		
7	8.8	4.5	1.0					5.5	〃	〃	〃	〃		
8	11.3	4.5	1.0					5.5	〃	〃	〃	〃		
9	3.5	4.3	1.0					5.3	〃	〃	〃	〃		
10	10.8	4.3	1.0					5.3	〃	〃	〃	〃		
計	121.4													



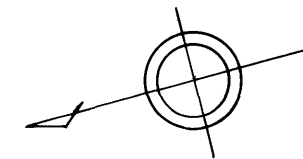
野 田 郷



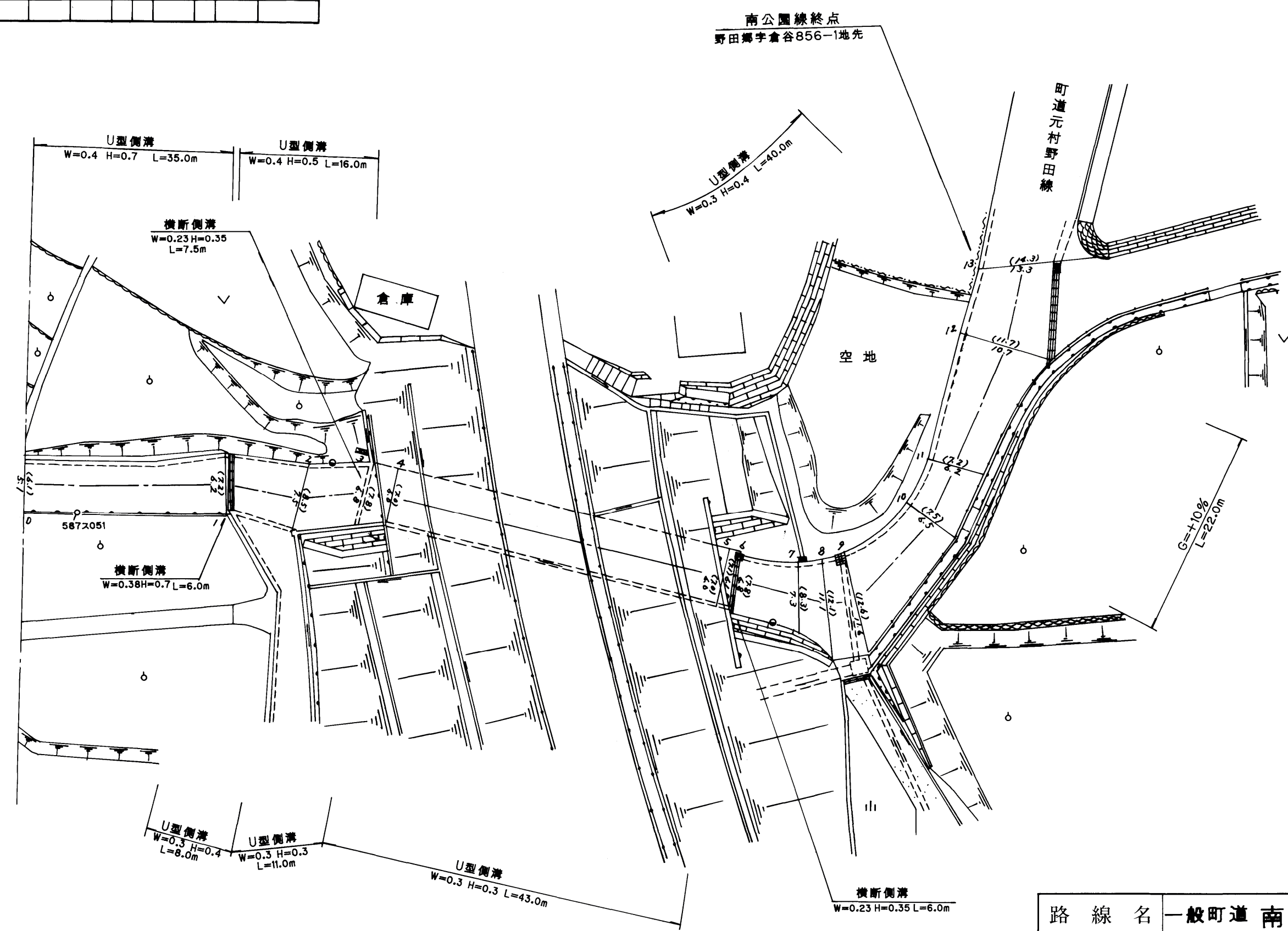
字山ノ田口

路線名	一般町道南公園線		
図面番号	3	縮尺	1:500
作成年月日	平成11年3月31日		
作成者	扇精光株式会社		
<b>時津町役場</b>			

整理番号	区間長	車道巾員	路肩巾員	歩道等巾員(右)	歩道等巾員(左)	待避所巾員	中央帯巾員	全巾員	路面種別	設計C B R	舗装年度	改良未改良	改良年度	備考
1	24.0	5.7	1.0					6.7	0.3		1998	改	1998	
2	9.1	6.2	1.0					7.2						
3	7.5	7.5	1.0					8.5						
4	3.4	6.8	1.0					7.8						
5	41.0	4.0	1.0					5.0						
6	1.7	6.0	1.0					7.0						
7	7.6	6.7	1.0					7.7						
8	3.4	6.8	1.0					7.8						
9	3.6	7.1	1.0					8.1						
10	13.5	7.6	1.0					8.6						
11	7.0	6.5	1.0					7.5						
12	15.6	6.2	1.0					7.2						
13	10.4	10.7	1.0					11.7						
計	147.8							14.3						



### 野田郷



路線名	一般町道南公園線		
図面番号	4	縮尺	1:500
作成年月日	平成11年3月31日		
作成者	扇精光株式会社		
時津町役場			