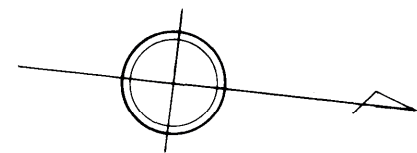
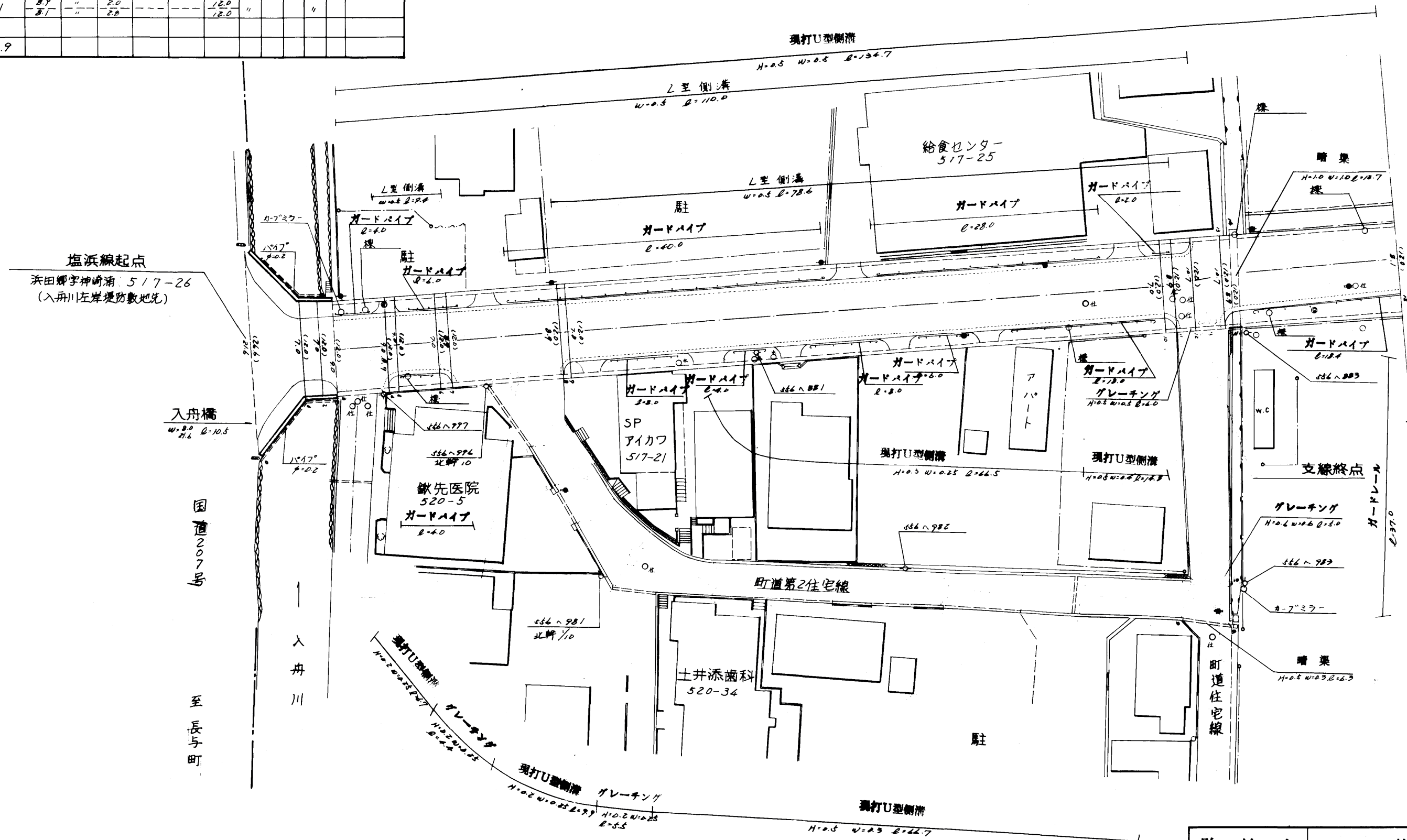


整理番号	区間長	車道巾員	路肩巾員	歩道巾員	待避所巾員	分離帯巾員	全巾員	路面種別	設計CBR	舗装年度	改良未改良	改良年度	備考
1	6.3	21.4	7.0	4.0			24.4	0.6			改		
2	2.3	7.0	2.0	4.0			13.0	"			"		
3	1.9	7.0	2.0	4.0			13.0	"			"		入舟橋 4.5m幅員
4	6.5	21.0	7.0	4.0			24.0	"			"		
5	1.3	7.0	2.0	4.0			13.0	"			"		
6	6.1	21.0	7.0	4.0			24.0	"			"		
7	1.5	7.0	2.0	4.0			13.0	"			"		
8	14.0	48.0	16.0	8.0			72.0	"			"		
9	0.9	3.0	1.0	2.0			6.0	"			"		
10	7.4	24.0	8.0	4.0			36.0	"			"		
11	1.3	7.0	2.0	4.0			13.0	"			"		
12	2.5	8.0	2.0	4.0			14.0	"			"		
13	4.7	15.0	5.0	2.0			22.0	"			"		
14	1.1	3.0	1.0	2.0			6.0	"			"		
15	21.1	68.0	23.0	11.0			102.0	"			"		
計	144.9												



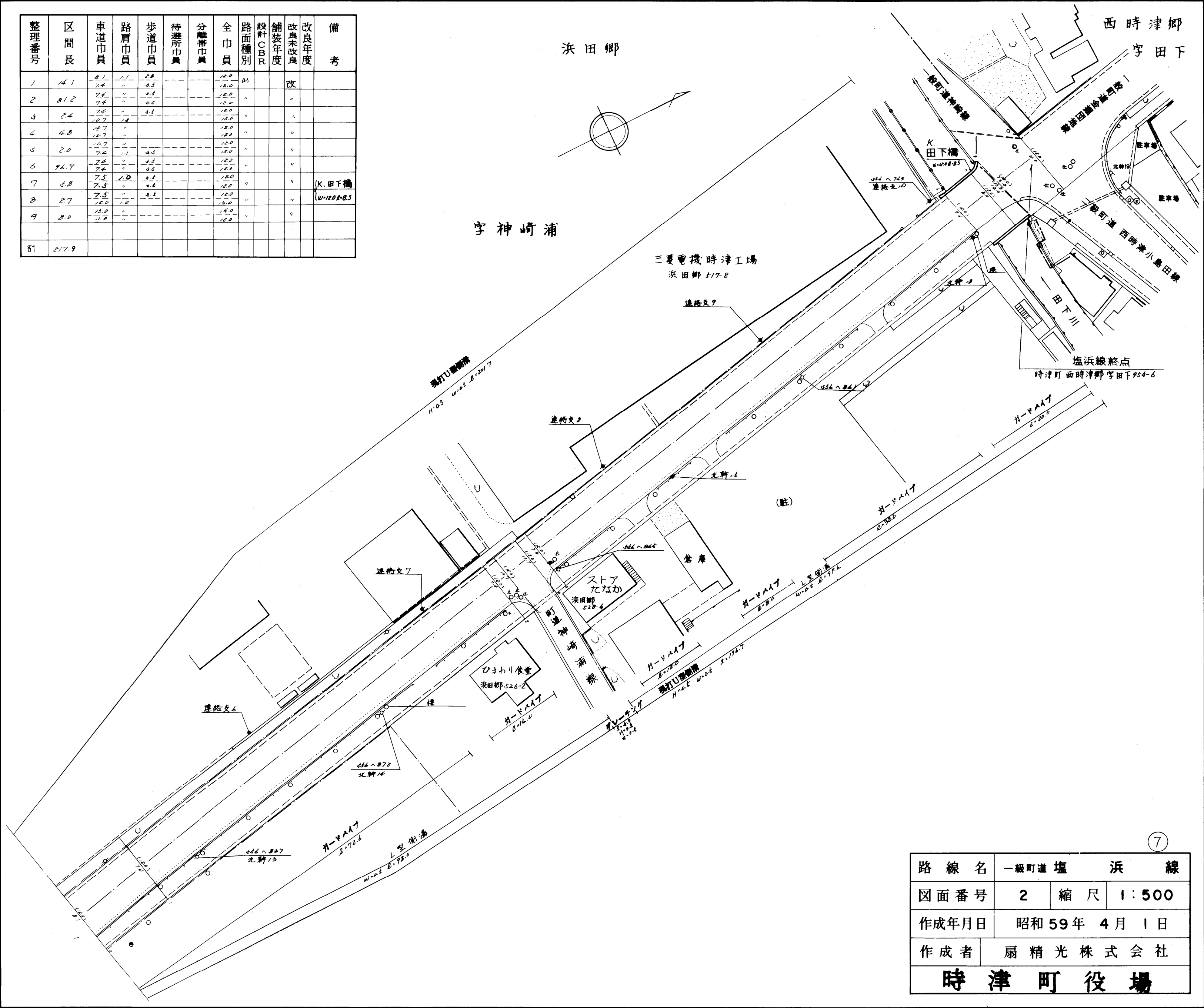
浜田郷  
字神崎浦



⑦

路線名	一級町道 塩 浜 線		
図面番号	1	縮尺	1:500
作成年月日	昭和59年 4月 1日		
作成者	扇精光株式会社		
時津町役場			

整理番号	区間長	車道巾員	路肩巾員	歩道巾員	待避所巾員	分離帯巾員	全巾員	路面種別	設計CBR	舗装年度	改良未改良	改良年度	備考
1	16.1	2.1 2.4	1.1 "	0.5 0.5	---	---	12.0 12.0	D5				改	
2	21.2	2.4 2.4	" "	0.5 0.5	---	---	12.0 12.0	"				"	
3	2.4	2.4 2.7	" "	0.5 0.5	---	---	12.0 12.0	"				"	
4	4.8	2.7 2.7	" "	0.5 0.5	---	---	12.0 12.0	"				"	
5	2.0	2.2 2.2	" "	0.5 0.5	---	---	12.0 12.0	"				"	
6	96.9	2.4 2.4	" "	0.5 0.5	---	---	12.0 12.0	"				"	
7	6.8	2.5 2.5	1.0 "	0.5 0.5	---	---	12.0 12.0	"				"	K.田下橋
8	2.7	2.5 2.5	" "	0.5 0.5	---	---	12.0 12.0	"				"	W=1200-0.5
9	2.0	2.0 2.0	" "	0.5 0.5	---	---	12.0 12.0	"				"	
計	217.9												



路線名	一級町道 塩 浜 線		
図面番号	2	縮尺	1:500
作成年月日	昭和59年 4月 1日		
作成者	扇精光株式会社		
<b>時 津 町 役 場</b>			