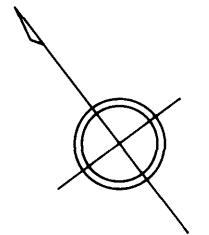
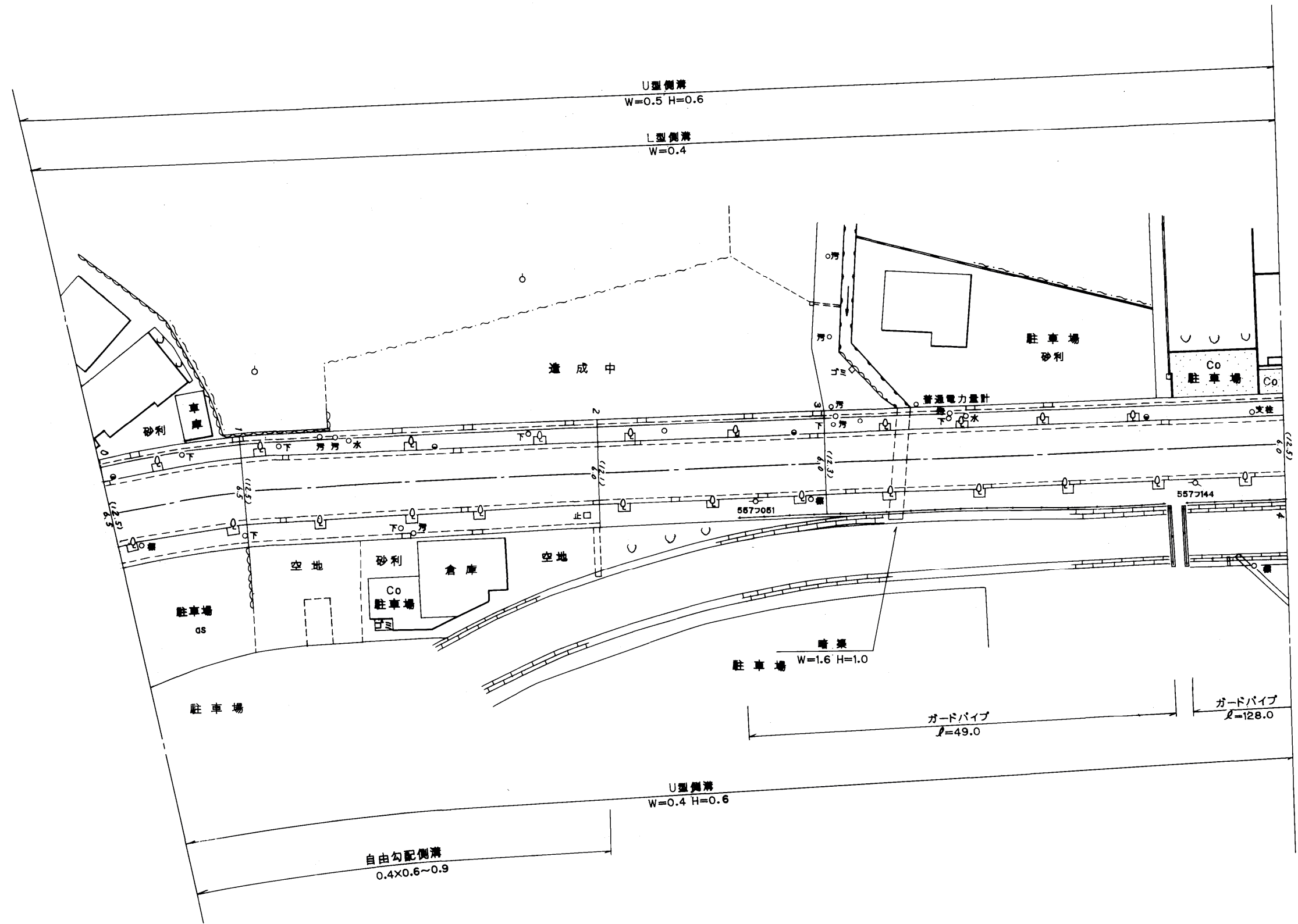


整理番号	区間長	車道巾員	路肩巾員	歩道等巾員(右)	歩道等巾員(左)	待避所巾員	中央帯巾員	全巾員	路面種別	設計C B R	舗装年度	改良未改良	改良年度	備考
1	15.3	6.5 6.5	1.0 1.0	2.5 2.5	2.5 2.5			12.5 12.5	as			改		
2	40.4	6.0 6.0	1.0 1.0	2.5 2.5	2.5 2.5			12.5 12.7	*			*		
3	25.8	6.0 6.0	1.0 1.0	2.6 2.6	2.5 2.5			12.7 12.3	*			*		
4	52.0	6.0 6.0	1.0 1.0	2.8 3.0	2.5 2.5			12.3 12.5	*			*		
計	133.5													

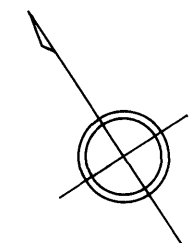


西時津郷

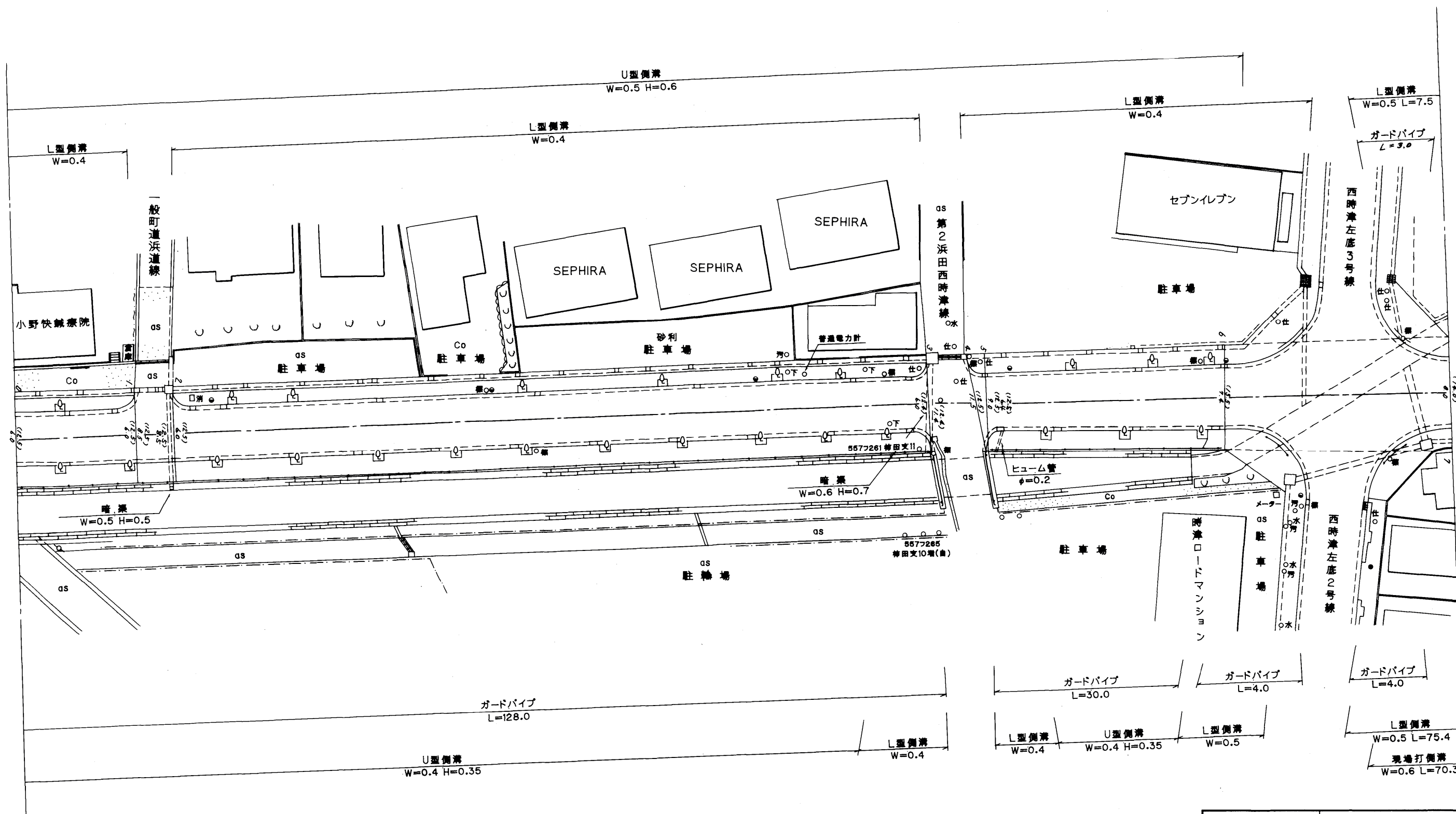


路線名	二級町道西時津小島田線	
図面番号	1-2 縮尺	1:500
作成年月日	平成12年3月31日	
作成者	扇精光株式会社	
時津町役場		

整理番号	区間長	車道巾員	路肩巾員	歩道巾員(右)	歩道巾員(左)	待避所巾員	中央帯巾員	全巾員	路面種別	設計C/B/R	舗装年度	改良未改良	改良年度	備考
1	15.2	6.0	1.0	2.0	2.5			12.5	AS			改		
2	5.0	8.5	1.0	2.0				12.5	〃			〃		
3	96.6	6.0	1.0	2.0	2.5			12.5	〃			〃		
4	5.8	11.5	1.0					12.5	〃			〃		
5	1.2	11.3	1.0		2.5			12.5	〃			〃		
6	30.4	7.4	1.0	2.6	2.5			13.5	〃			〃		
7	28.5	7.4	1.0	2.6	2.5			13.5	〃			〃		
計	182.7							14.0						

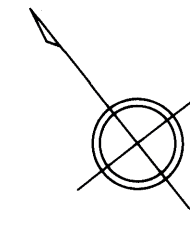


西時津郷

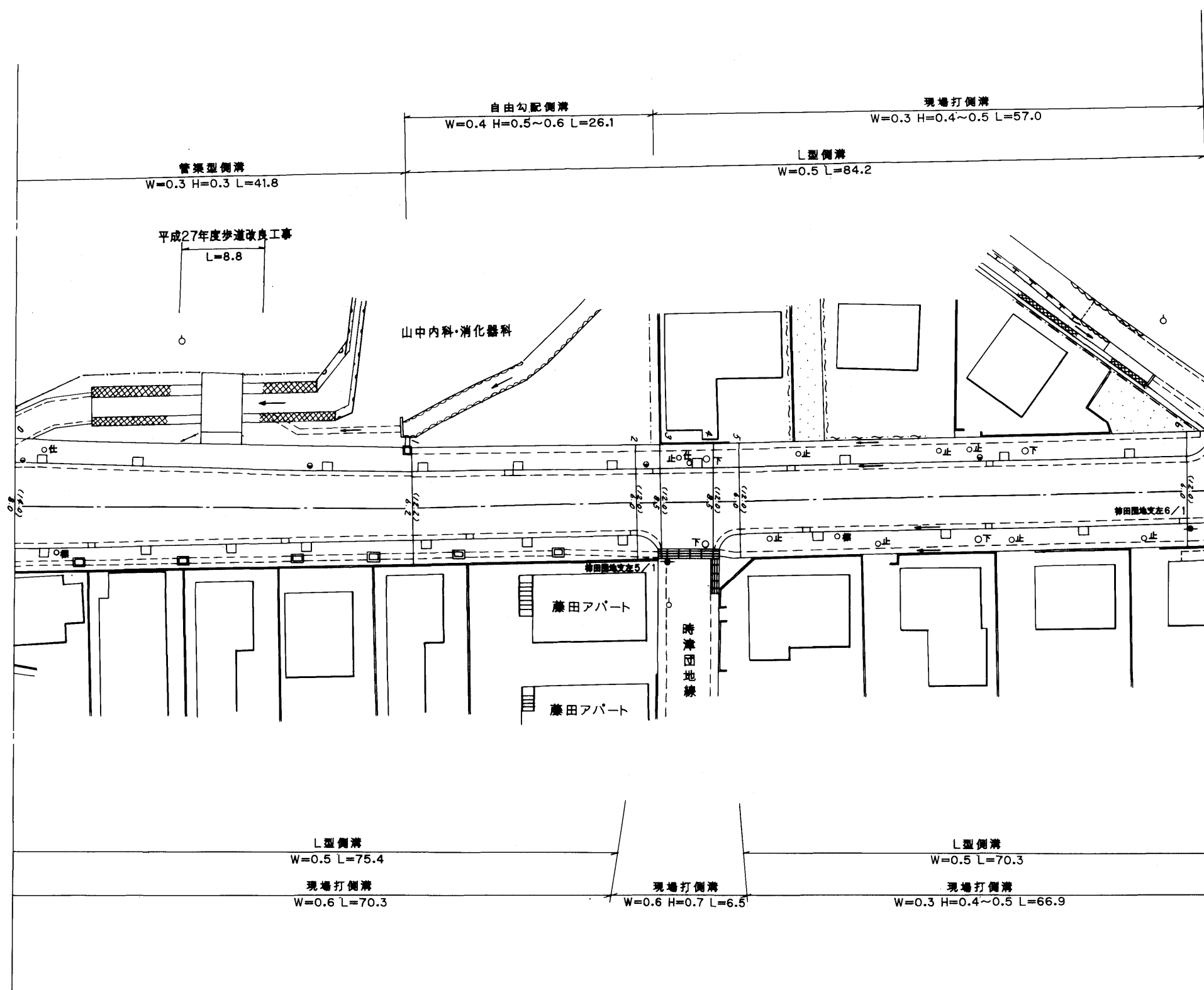


路線名	二級町道 西時津小島田線		
図面番号	2	縮尺	1:500
作成年月日	平成 12 年 3 月 31 日		
作成者	扇精光株式会社		
時津町役場			

整理番号	区間長	車道巾員	路肩巾員	歩道等巾員(右)	歩道等巾員(左)	待避所巾員	中央帯巾員	全巾員	路面種別	設計C/R	舗装年度	改良未改良	改良年度	備考
1	41.8	6.0 6.2	1.0	2.5	2.5			12.0 12.2	AS	99	改	99		
2	23.6	6.0	1.0	2.5	2.5			12.0	"	"	"	"		
3	2.5	6.0	1.0	2.5	2.5			12.0	"	"	"	"		
4	5.6	6.5 8.5	1.0	2.5	2.5			12.0 12.0	"	"	"	"		
5	2.7	6.5 6.0	1.0	2.5	2.5			12.0 12.0	"	"	"	"		
6	47.2	6.0	1.0	2.5	2.5			12.0	"	"	"	"		
7	2.6	6.0 6.5	1.0	2.5	2.5			12.0 12.0	"	"	"	"		
計	126.0													

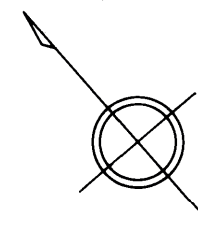


西時津郷

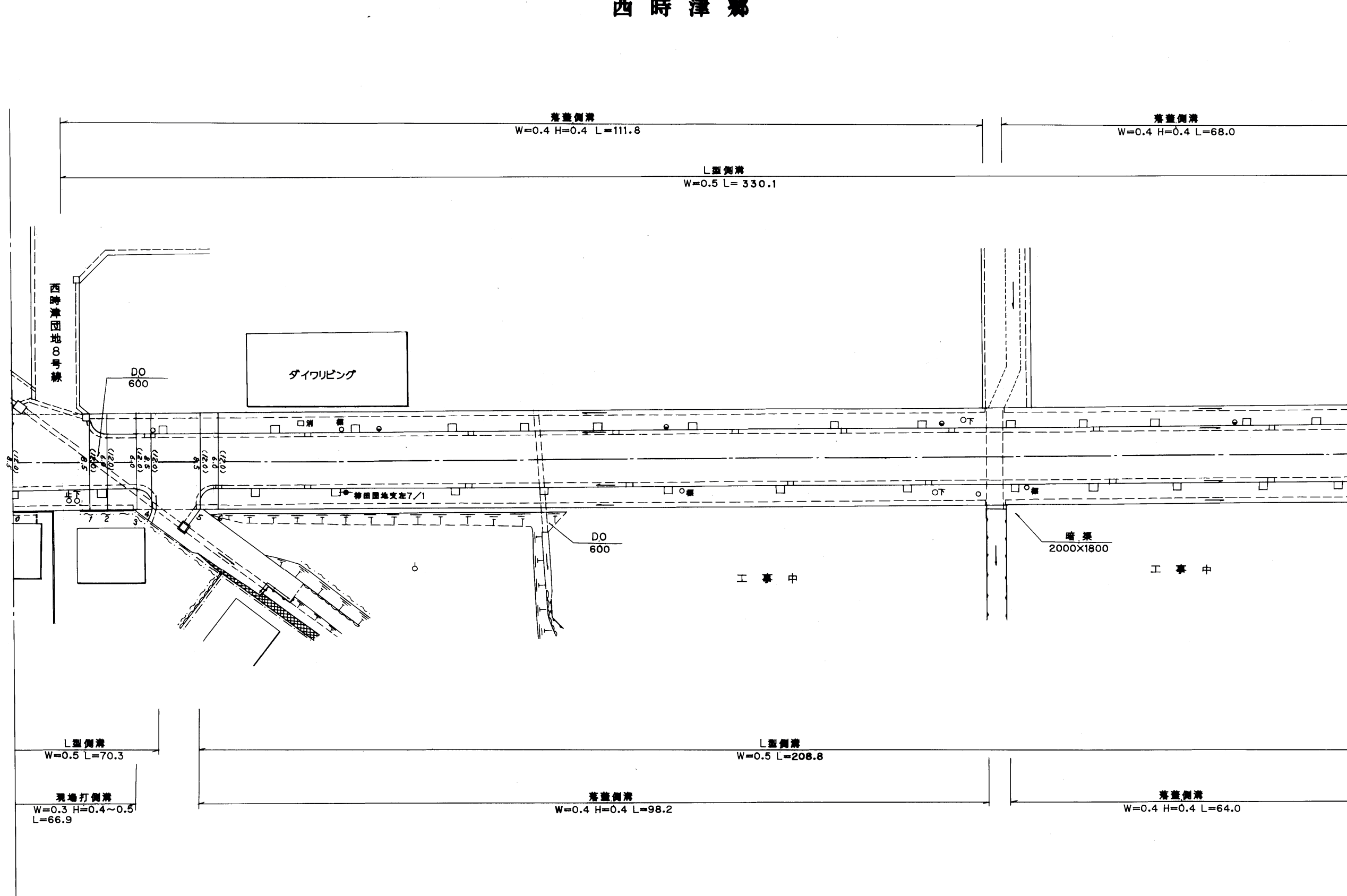


路線名	二級町道 西時津小島田線		
図面番号	3	縮尺	1:500
作成年月日	平成 12 年 3 月 31 日 28 年 3 月 31 日		
作成者	扇精光株式会社		
時津町役場			

整理番号	区間長	車道巾員	路肩巾員	歩道等巾員(右)	歩道等巾員(左)	待避所巾員	中央帯巾員	全巾員	路面種別	設計C B R	舗装年度	改良未改良	改良年度	備考
1	9.5	8.5 8.5	1.0 1.0	2.5 2.5				12.0 12.0	as	99	改	99		
2	2.3	8.5 6.0	1.0 1.0	2.5 2.5	2.5			12.0 12.0	"	"	"	"		
3	3.6	6.0 6.0	1.0 1.0	2.5 2.5	2.5			12.0	"	"	"	"		
4	1.9	6.0 8.5	1.0 1.0	2.5 2.5				12.0	"	"	"	"		
5	6.0	8.5 8.5	1.0 1.0	2.5 2.5				12.0	"	"	"	"		
6	2.2	8.5 6.0	1.0 1.0	2.5 2.5				12.0	"	"	"	"		
7	141.6	6.0 6.0	1.0 1.0	2.5 2.5	2.5			12.0 12.0	"	"	"	"		
計	167.1													

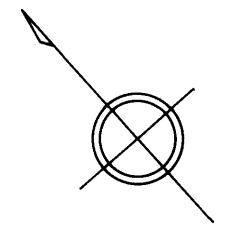


西時津郷

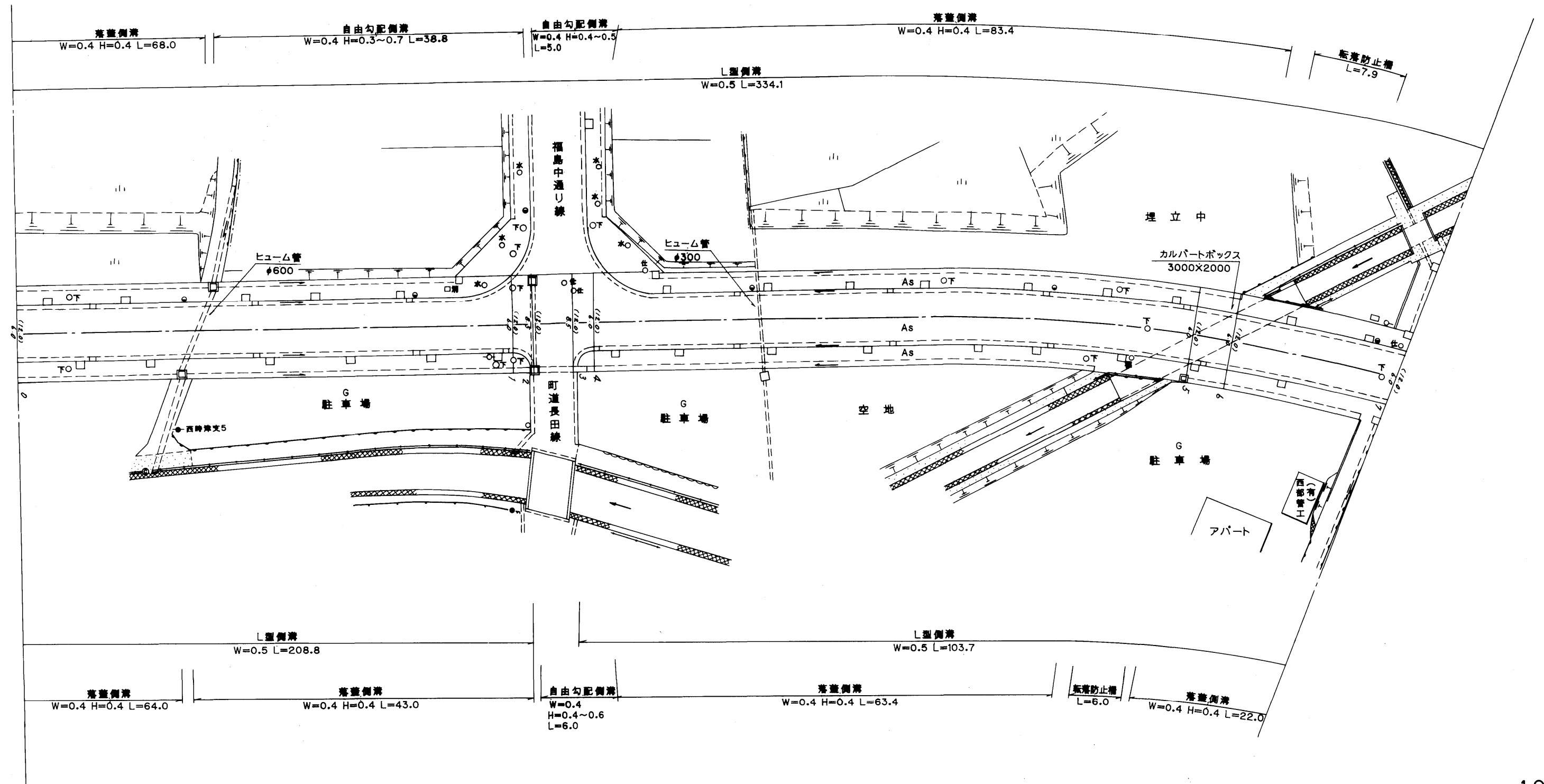


路線名	二級町道西時津小島田線		
図面番号	4	縮尺	1:500
作成年月日	平成 12/17 年 3 月 31 日		
作成者	扇精光株式会社		
時津町役場			

整理番号	区間長	車道巾員	路肩巾員	歩道等巾員(右)	歩道等巾員(左)	待避所巾員	中央帯巾員	全巾員	路面種別	設計C.B.R	舗装年度	改良未改良	改良年度	備考
1	61.9	6.0	1.0	2.5	2.5			12.0	AS	99	改	99		
2	2.6	6.0	1.0	2.5	2.5			12.0	"	"	"	"		
3	5.0	6.5	1.0	2.5	2.5			12.0	"	"	"	"		
4	2.6	6.0	1.0	2.5	2.5			12.0	"	"	"	"		
5	75.1	6.0	1.0	2.5	2.5			12.0	"	"	"	"		
6	5.0	6.0	1.0	2.5	2.5			12.0	"	"	"	"		
7	21.0	6.0	1.0	2.5	2.5			12.0	"	"	"	"		
計	173.2													



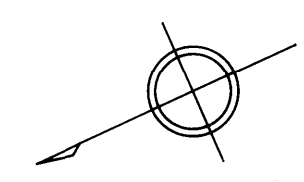
西時津郷



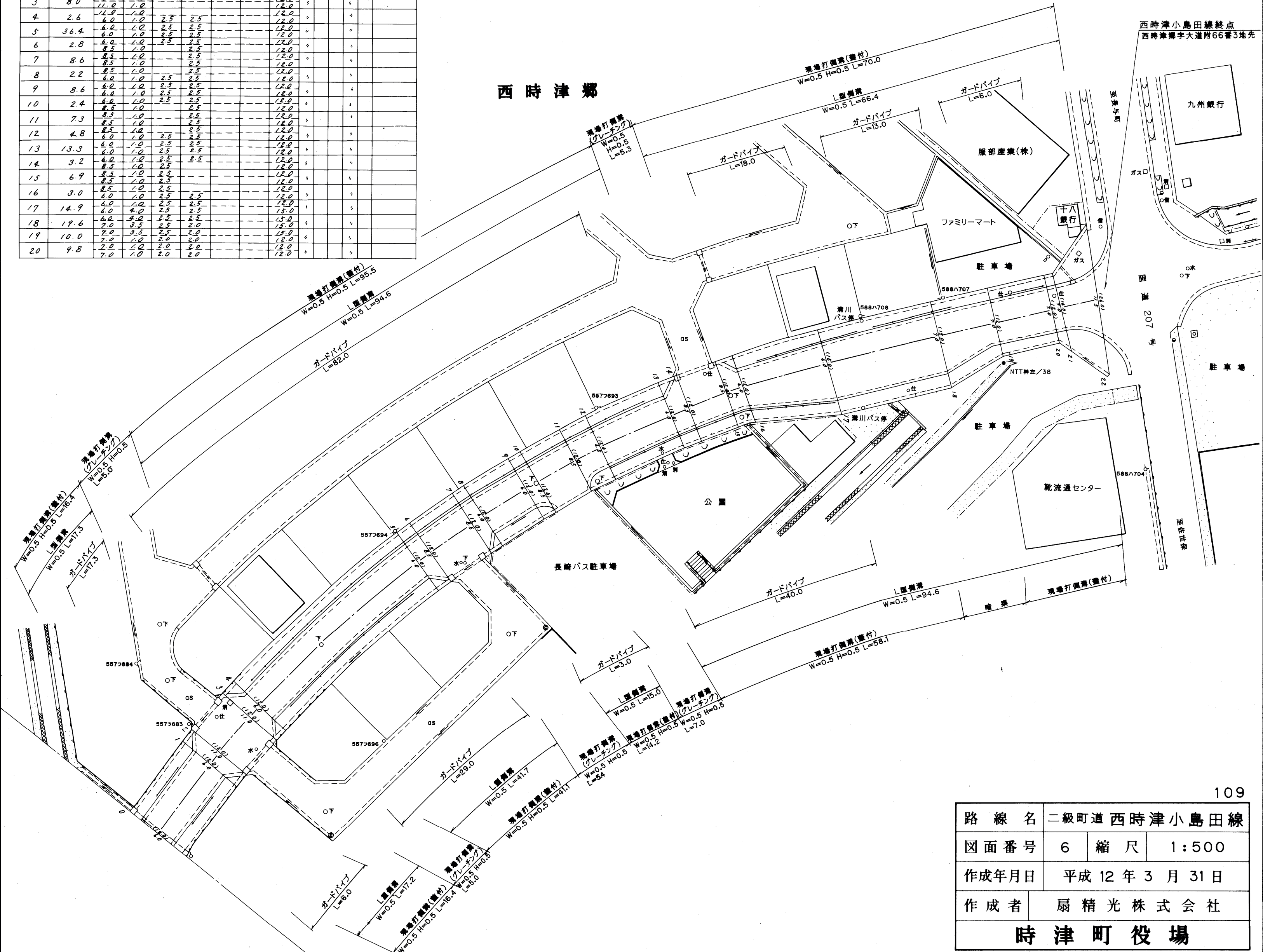
路線名	二級町道西時津小島田線		
図面番号	5	縮尺	1:500
作成年月日	平成12年3月31日		
作成者	扇精光株式会社		
時津町役場			

整理番号	区間長	車道巾員	路肩巾員	歩道巾員(右)	歩道巾員(左)	待避所巾員	中央帯巾員	全巾員	路面種別	舗装年次	改良未改良	改良年度	備考
1	14.8	6.0	1.0	2.5	2.5			12.0	AS		改		
2	2.7	6.0	1.0	2.5	2.5			12.0					
3	8.0	6.0	1.0	2.5	2.5			12.0					
4	2.6	6.0	1.0	2.5	2.5			12.0					
5	36.4	6.0	1.0	2.5	2.5			12.0					
6	2.8	6.0	1.0	2.5	2.5			12.0					
7	8.6	6.0	1.0	2.5	2.5			12.0					
8	2.2	6.0	1.0	2.5	2.5			12.0					
9	8.6	6.0	1.0	2.5	2.5			12.0					
10	2.4	6.0	1.0	2.5	2.5			12.0					
11	7.3	6.0	1.0	2.5	2.5			12.0					
12	4.8	6.0	1.0	2.5	2.5			12.0					
13	13.3	6.0	1.0	2.5	2.5			12.0					
14	3.2	6.0	1.0	2.5	2.5			12.0					
15	6.9	6.0	1.0	2.5	2.5			12.0					
16	3.0	6.0	1.0	2.5	2.5			12.0					
17	14.9	6.0	1.0	2.5	2.5			12.0					
18	19.6	6.0	1.0	2.5	2.5			12.0					
19	10.0	6.0	1.0	2.5	2.5			12.0					
20	9.8	6.0	1.0	2.5	2.5			12.0					

21	1.6	7.0	1.0	2.0	2.0			12.0	AS		改		
22	6.5	7.0	1.0	2.0	2.0			12.0					
計	190.0												



西時津郷



西時津小島田線終点
西時津郷字大道附66番3地先

路線名	二級町道西時津小島田線		
図面番号	6	縮尺	1:500
作成年月日	平成12年3月31日		
作成者	扇精光株式会社		
時津町役場			