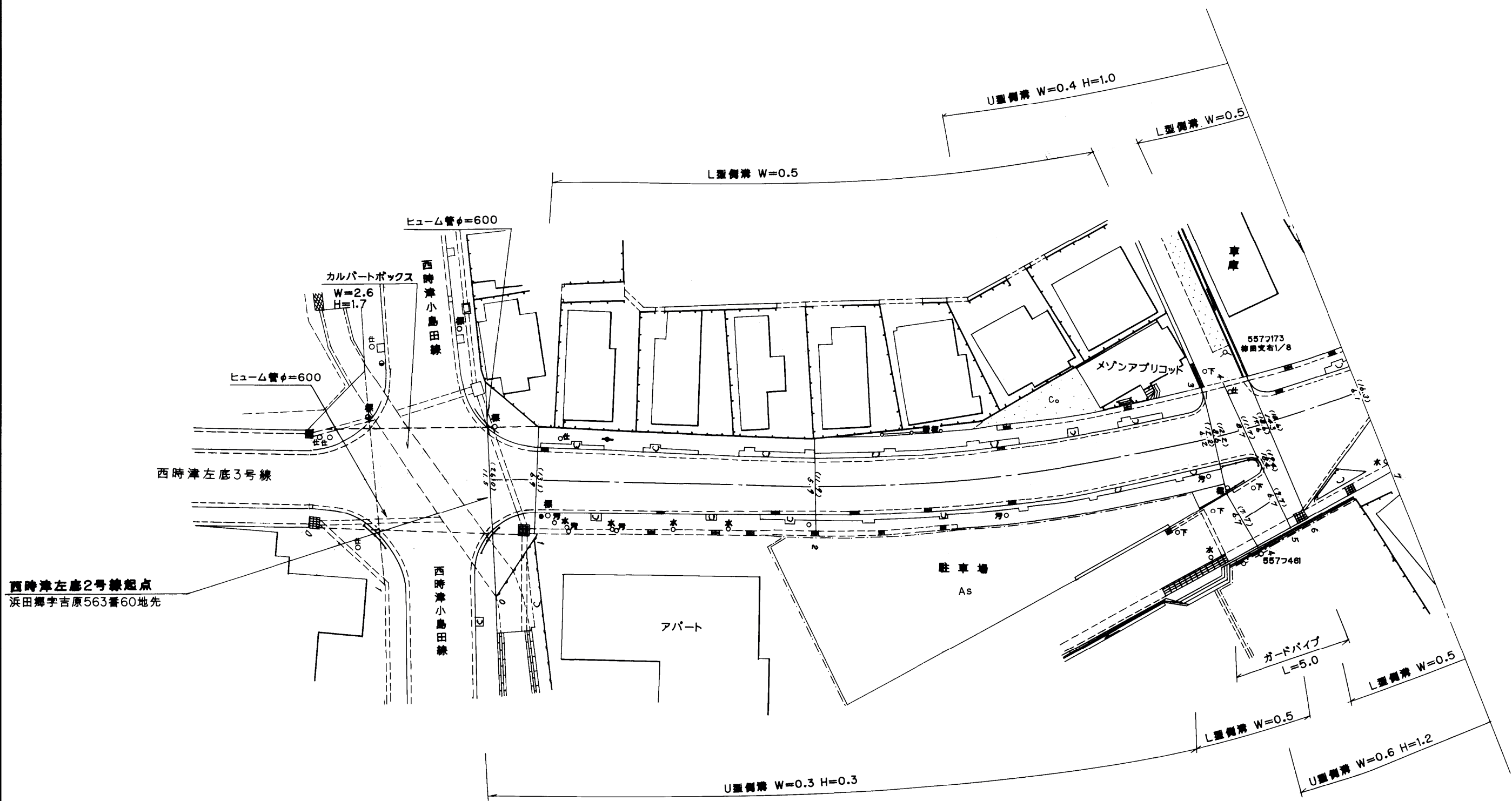
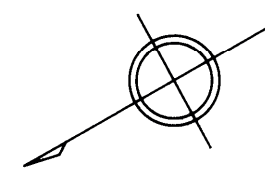


整理番号	区間長	車道巾員	路肩巾員	歩道等巾員(右)	歩道等巾員(左)	待避所巾員	中央帯巾員	全巾員	路面種別	設計C B R	舗装年度	改良未改良	改良年度	備考
1	5.7	11.5	1.0	5.5	4.0			26.0	AS	99	改	99		
2	34.2	6.9	1.0	2.6	2.4			13.7	"					
3	49.1	5.9	1.0	2.5	2.3			11.9	"					
4	6.7	8.2	1.0	2.3	2.3			12.3	"					
5	4.9	5.7	1.0	2.0				11.7	"					
6	3.7	18.4	1.0					18.4	"					
7	10.6	14.3	1.0	0.9	2.4			18.4	"					
計	114.9													

浜田郷



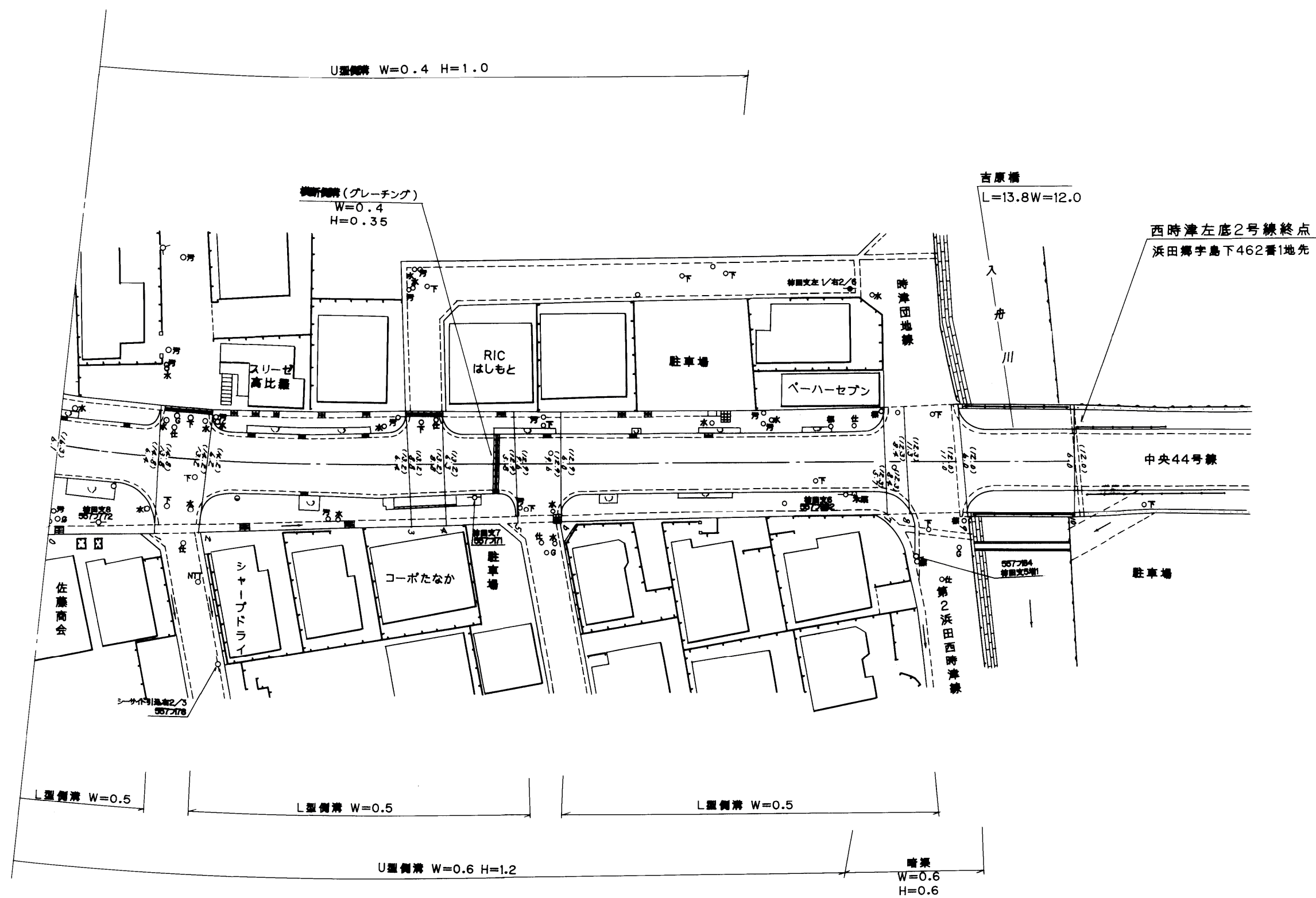
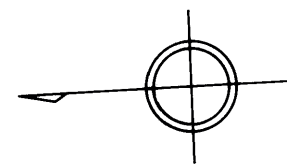
西時津左底2号線起点  
浜田郷字吉原563番60地先

577

路線名	一般町道西時津左底2号線		
図面番号	1	縮尺	1:500
作成年月日	平成 <sup>9</sup> <sub>28</sub> 年3月31日		
作成者	扇精光株式会社		
<b>時津町役場</b>			

整理番号	区間長	車道巾員	路肩巾員	歩道等巾員(右)	歩道等巾員(左)	待避所巾員	中央帯巾員	全市員	路面種別	設計C B R	舗装年度	改良未改良	改良年度	備考
1	11.6	6.7	1.0	6.7	2.5			12.9	0.0					
2	5.7	13.2	1.0					14.8	"					
3	23.8	4.2	1.0	3.3	2.4			12.2	"					
4	4.1	8.8	1.0	3.4				11.2	"					
5	8.2	6.3	1.0	3.4	2.5			12.9	"					
6	5.3	9.6	1.0	3.3	2.3			12.9	"					
7	37.2	5.7	1.0	2.4	2.3			12.9	"					
8	2.5	8.4	1.0	2.9				12.3	"					
9	6.4	11.0	1.0					12.0	"					人 吉原橋 W=2.0L=9.8
10	13.8	6.0	1.0	2.5	2.5			12.0	"					
計	118.6													

# 浜田郷



577

路線名	一般町道西時津左底2号線		
図面番号	2	縮尺	1:500
作成年月日	平成9年3月31日		
作成者	扇精光株式会社		
<b>時津町役場</b>			