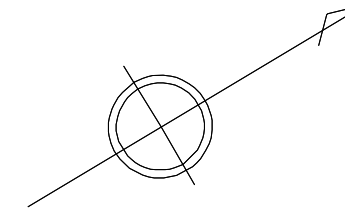
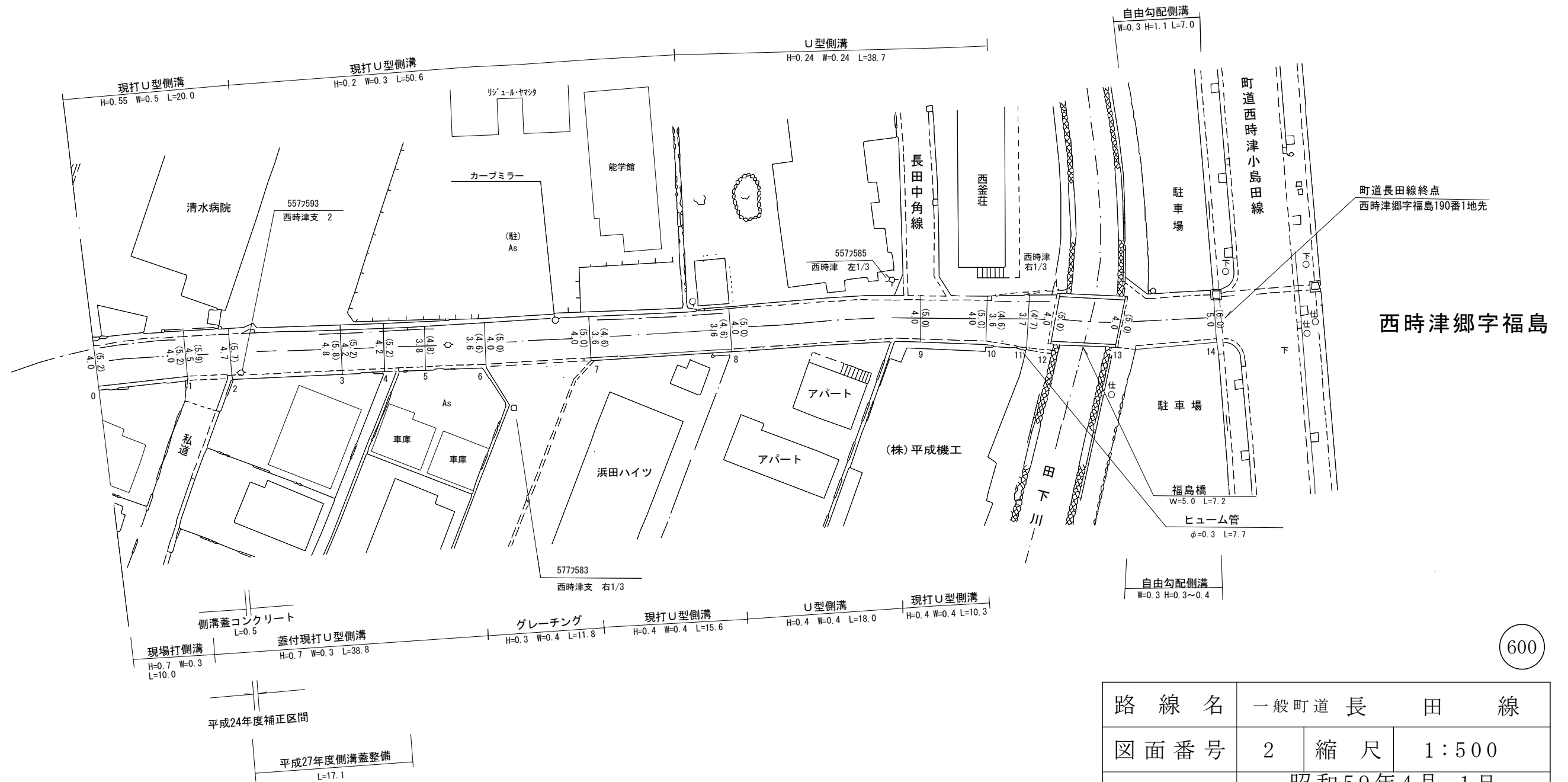


整理番号	区間長	車道幅員	路肩幅員	歩道等幅員(右)	歩道等幅員(左)	待避所幅員	中央帯幅員	全幅員	路面種別	設計C B R	舗装年度	改良未改良	改良年度	備考
1	10.0	4.0	1.2					5.2	as			未		
2	4.9	4.5	1.4					5.9	"			"		
3	12.3	4.7	1.0					5.7	"			"		
4	4.8	4.2	1.0					5.2	"			"		
5	4.6	4.2	1.0					5.2	"			"		
6	6.6	3.8	1.0					4.8	"	2017		"		
7	11.8	4.0	1.0					5.0	"			"		
8	15.6	3.6	1.0					4.6	"			"		
9	21.3	4.0	1.0					5.0	"			"		
10	7.3	4.0	1.0					5.0	"			"		
11	4.6	3.6	1.0					4.6	"			"		
12	3.0	3.7	1.0					4.7	"	2017		"		
13	7.2	4.0	1.0					5.0	"			"	福島橋 W=5.0 L=7.2	
14	10.6	4.0	1.0					5.0	"			"		
計	124.6													



浜田郷字中角



西時津郷字福島

浜田郷字長田

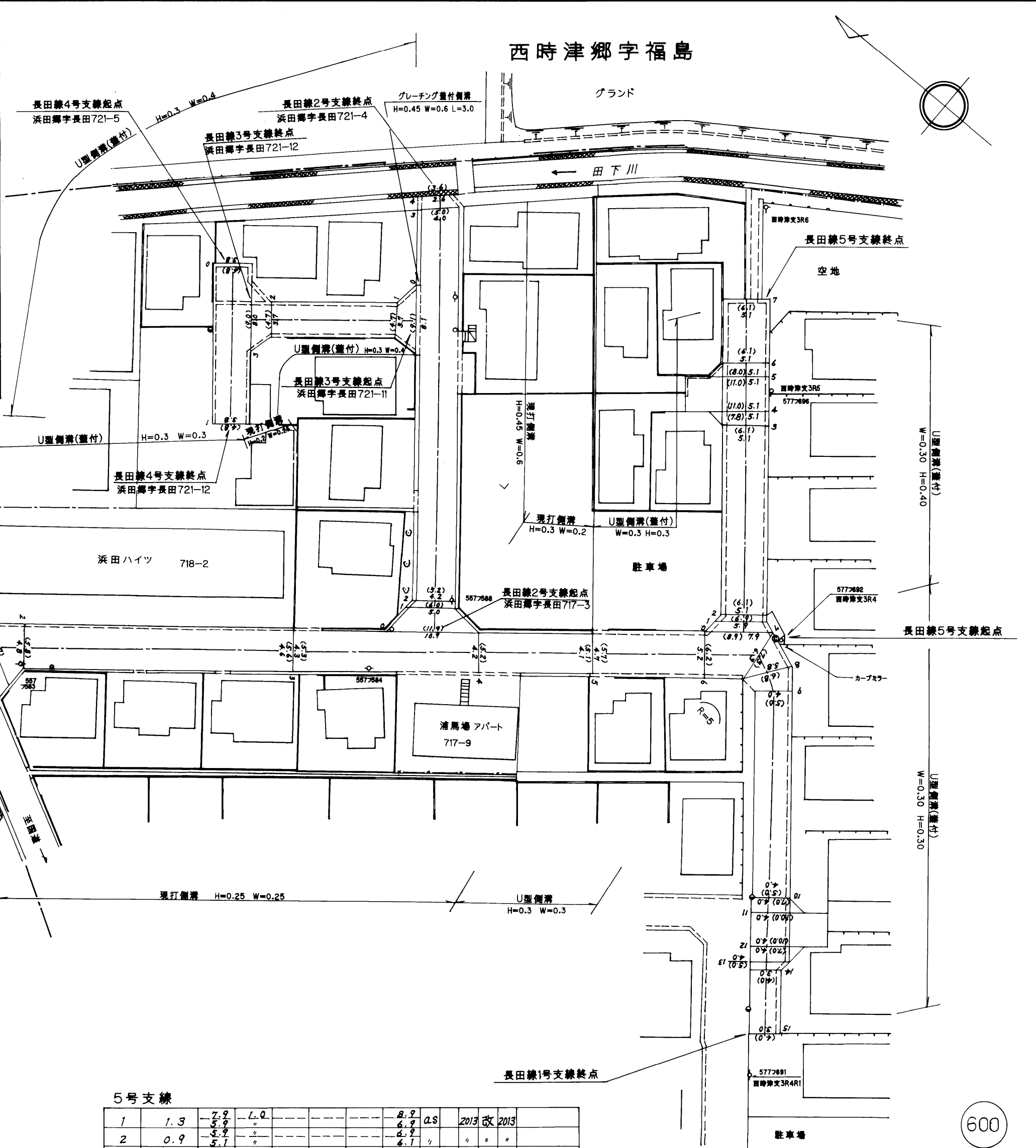
路線名	一般町道 長田線		
図面番号	2	縮尺	1:500
作成年月日	昭和59年4月1日 平成30年3月31日		
作成者	扇精光コンサルタンツ株式会社		
時津町役場			

1号支線														
整理番号	区間長	車道巾員	路肩巾員	歩道等巾員(右)	歩道等巾員(左)	待避所巾員	中央帯巾員	全巾員	路面種別	設計C/B/R	舗装年度	改良未改良	改良年度	備考
1	2.1	11.0	1.0					12.0	AS			改		
2	3.9	7.7	2					8.7						
3	35.2	4.8	2					5.8						
4	24.4	4.3	2					5.3						
5	15.1	4.2	2					5.2						
6	14.9	4.1	2					5.1						
7	7.0	5.2	2					6.2			2013		2013	
8	2.6	4.3	2					7.3						
9	2.6	5.8	2					4.8						
10	27.0	4.0	2					5.0						
11	2.0	4.0	2					5.0						
12	4.5	4.0	3.0					10.0						
13	2.0	4.0	4.0					7.0						
14	1.1	4.0	1.0					5.0						
15	8.4	3.0	2					4.0						
計	152.8													

2号支線														
整理番号	区間長	車道巾員	路肩巾員	歩道等巾員(右)	歩道等巾員(左)	待避所巾員	中央帯巾員	全巾員	路面種別	設計C/B/R	舗装年度	改良未改良	改良年度	備考
1	3.3	10.9	1.0					11.9	AS			改		
2	0.9	5.0	1.0					6.0						
3	51.6	4.2	1.0					5.2						
4	1.6	4.0	1.0					5.0						
計	57.4													

3号支線														
整理番号	区間長	車道巾員	路肩巾員	歩道等巾員(右)	歩道等巾員(左)	待避所巾員	中央帯巾員	全巾員	路面種別	設計C/B/R	舗装年度	改良未改良	改良年度	備考
1	2.5	8.1	1.0					9.1	AS			改		
2	16.3	3.7	1.0					4.7						
3	2.8	3.7	1.0					4.7						
計	21.6													

4号支線														
整理番号	区間長	車道巾員	路肩巾員	歩道等巾員(右)	歩道等巾員(左)	待避所巾員	中央帯巾員	全巾員	路面種別	設計C/B/R	舗装年度	改良未改良	改良年度	備考
1	21.3	3.8	1.0					4.8	AS			改		
計	21.3													



5号支線														
整理番号	区間長	車道巾員	路肩巾員	歩道等巾員(右)	歩道等巾員(左)	待避所巾員	中央帯巾員	全巾員	路面種別	設計C/B/R	舗装年度	改良未改良	改良年度	備考
1	1.3	7.9	1.0					8.9	AS			2013	改	2013
2	0.9	5.9	1.0					6.9						
3	25.0	5.1	1.0					6.1						
4	1.8	5.1	2.7					7.8						
5	4.6	5.1	5.9					11.0						
6	1.8	5.1	2.9					8.0						
7	8.5	5.1	1.0					6.1						
計	43.9													

路線名	一般町道 長田線		
図面番号	3	縮尺	1:500
作成年月日	昭和 59年 4月 1日 平成 26年 3月 31日		
作成者	扇精光株式会社		
時津町役場			

600