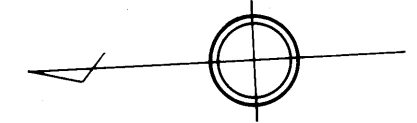
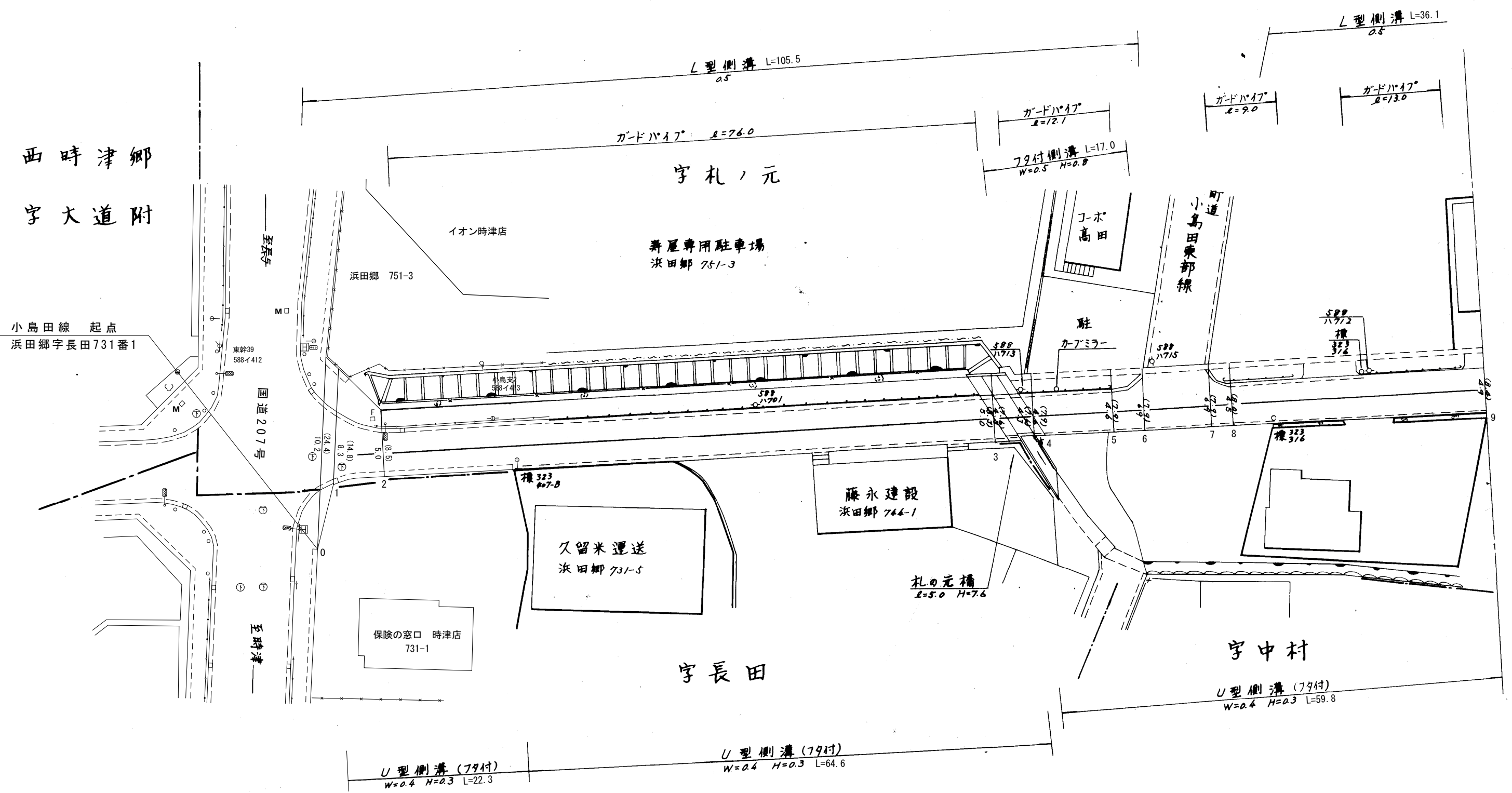


整理番号	区間長	車道幅員	路肩幅員	歩道等幅員(右)	歩道等幅員(左)	待避所幅員	中央帯幅員	全幅員	路面種別	設計C B R	舗装年度	改良未改良	改良年度	備考
1	1.7	10.2	1.0	7.5	5.7			24.4	as			改		
		8.3	1.0	0.0	5.5			14.8						
2	6.2	8.3	1.0		5.5			14.8	"			"		
		5.0	1.0		2.5			8.5						
3	77.8	5.0	1.0		2.5			8.5	"			"		
		5.0	1.0		2.3			8.3						
4	5.0	4.3	1.0		2.3			7.6	"			"		札の元橋 L=5.0 W=7.6
		4.3	1.0		2.3			7.6						
5	10.1	4.6	1.0		2.3			7.9	"			"		
		4.6	1.0		2.3			7.9						
6	4.0	4.6	1.0		2.3			7.9	"			"		
		6.9	1.0					7.9						
7	8.5	6.9	1.0					7.9	"			"		
		6.9	1.0					7.9						
8	2.7	6.9	1.0		0.0			7.9	"			"		
		4.5	1.0		2.5			8.0						
9	32.2	4.5	1.0		2.5			8.0	"			"		
		4.9	1.0		2.5			8.4						
計	148.2													

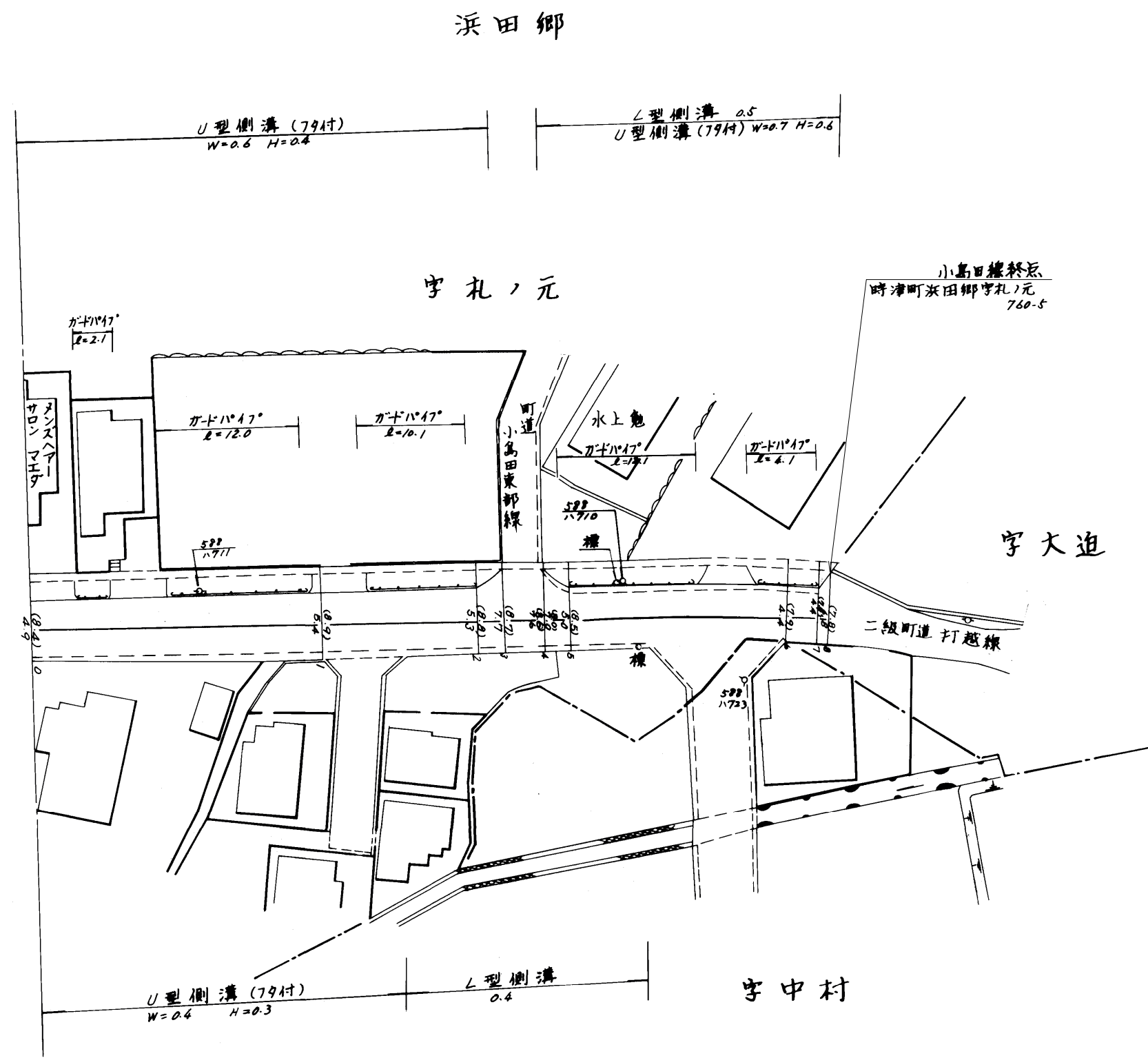
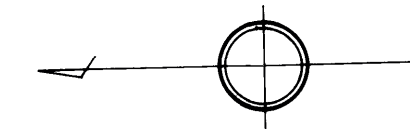


浜田郷



路線名	一般町道	小島田線
図面番号	1	縮尺 1:500
作成年月日	昭和 59年 4月 1日 令和 4年 3月 31日	
作成者	扇精光コンサルタンツ株式会社	
時津町役場		

整理番号	区間長	車道巾員	路肩巾員	歩道巾員	待避所巾員	分離帯巾員	全巾員	路面種別	設計CBR	舗装年度	改良未改良	改良年度	備考
1	27.9	4.9 5.4	1.0 1.0	2.5 2.5	---	---	8.4 8.9	2s			未		
2	15.0	5.4 5.7	1.0 1.0	2.5 2.5	---	---	8.8 8.8	"			"		
7	2.6	5.7 7.7	1.0 1.0	---	---	---	8.7	"			"		
4	3.8	7.7 7.6	1.0 1.0	---	---	---	8.6	"			"		
5	2.5	7.6 5.0	1.0 1.0	---	---	---	8.2	"			"		
6	20.7	5.0 4.4	1.0 1.0	2.5 2.5	---	---	8.5 7.9	"			"		
7	2.9	4.4 4.4	1.0 1.0	2.5 2.5	---	---	7.9	"			"		
8	1.0	4.4 6.8	1.0 1.0	2.5 2.5	---	---	7.9 7.8	"			"		
計	76.4												



656

路線名	一般町道 小島田線		
図面番号	2	縮尺	1:500
作成年月日	昭和59年4月1日		
作成者	扇精光株式会社		
時津町役場			