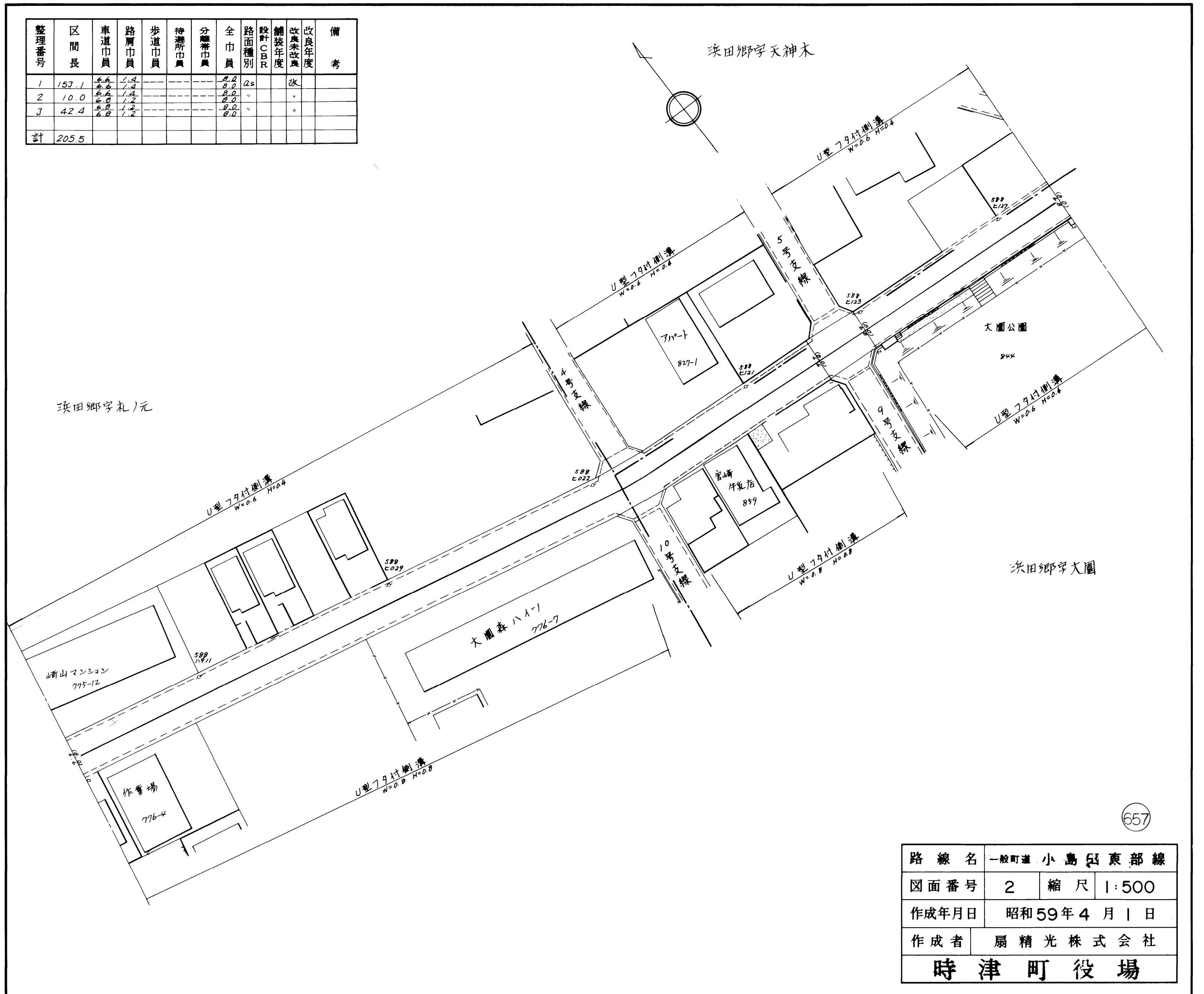


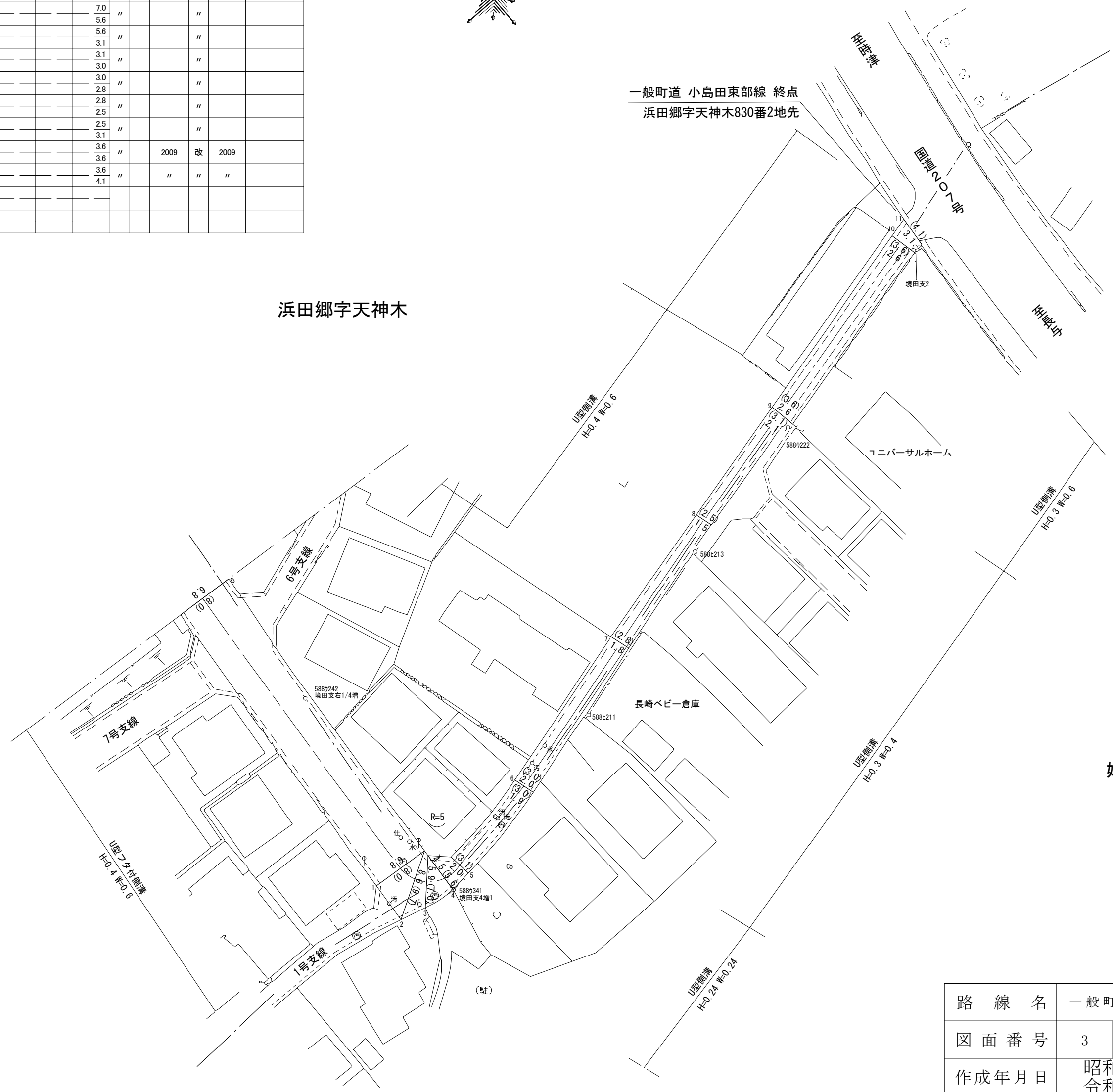
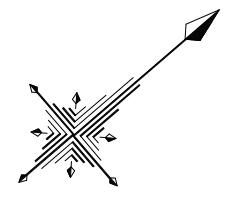
整理番号	区間長	車道巾員	路肩巾員	歩道巾員	待避所巾員	分離帯巾員	全巾員	路面種別	設計CBR	舗装年度	改良未改良	改良年度	備考
1	157.1	6.6	1.4				8.0	2s					
2	10.0	6.6	1.4				8.0	"					
3	42.4	6.6	1.4				8.0	"					
計	205.5												



657

路線名	一般町道 小島区東部線		
図面番号	2	縮尺	1:500
作成年月日	昭和59年4月1日		
作成者	扇精光株式会社		
時津町役場			

整理番号	区間長	車道幅員	路肩幅員	歩道等幅員(右)	歩道等幅員(左)	待避所幅員	中央帯幅員	全幅員	路面種別	設計C B R	舗装年度	改良未改良	改良年度	備考
1	44.3	6.8	1.2					8.0	as			改		
2	2.7	6.8	1.2					8.0	"			"		
3	1.6	8.6	1.1					9.7	"			未		
4	2.5	5.9	1.1					7.0	"			"		
5	2.9	4.5	1.1					5.6	"			"		
6	13.7	2.0	1.1					3.1	"			"		
7	23.1	1.8	1.0					2.8	"			"		
8	19.9	1.5	1.0					2.5	"			"		
9	17.7	1.5	1.0					2.5	"			"		
10	28.1	2.6	1.0					3.6	"	2009	改	2009		
11	2.0	2.6	1.0					3.6	"	"	"	"		
計	158.5							4.1						



浜田郷字大園

浜田郷字天神木

長与町
嬉里郷字田尾

657

路線名	一般町道 小島田東部線		
図面番号	3	縮尺	1 : 500
作成年月日	昭和 59 年 4 月 1 日 令和 2 年 3 月 31 日		
作成者	扇精光コンサルタンツ株式会社		
時津町役場			

1号支線

整理番号	区間長	車道巾員	路肩巾員	歩道巾員	待避所巾員	分離帯巾員	全巾員	路面種別	設計CBR	舗装年度	改良未改良	改良年度	備考
1	2.1	4.7	1.0				5.7	2s			未		
2	0.6	1.9	1.0				2.9	"			"		
3	2.1	2.0	1.0				3.0	"			"		
4	24.5	1.7	1.0				2.7	"			"		
5	32.5	1.7	1.0				2.7	"			"		
6	7.4	1.6	1.0				2.6	"			"		
7	3.2	1.7	1.0				2.7	"			"		
8	3.7	1.5	1.0				2.5	"			"		
9	4.3	2.0	1.0				3.0	"			"		
10	4.8	1.7	1.0				2.7	"			"		
11	3.3	2.2	1.0				3.1	"			"		
12	14.8	1.9	1.2				3.1	"			"		
13	27.6	2.0	1.2				4.0	"			"		
14	14.3	1.8	1.2				3.0	"			"		
15	17.7	1.9	1.2				3.1	"			"		
16	17.1	2.4	1.2				3.6	"			"		
計	180.0												

7号支線

1	2.4	6.9	1.2				8.1	2s			改		
2	74.0	4.5	1.2				5.7	"			"		
3	2.3	4.8	1.2				6.0	"			"		
計	78.7												

8号支線

1	2.8	7.4	1.0				8.4	2s			未		
2	19.0	7.0	1.0				8.0	"			"		
3	1.2	2.7	1.0				3.7	"			"		
4	3.0	3.3	1.0				4.3	"			"		
5	2.2	3.2	1.0				4.2	"			"		
6	1.8	4.0	1.0				5.0	"			"		
計	30.0												

小島田東部線1号支線起点
浜田郷字大園 838-1



浜田郷字天神木

小島田東部線1号支線起点
浜田郷字大園 843-2

657

路線名	一般町道 小島田東部線		
図面番号	4	縮尺	1:500
作成年月日	昭和59年4月1日		
作成者	扇精光株式会社		
時津町役場			

1号支線

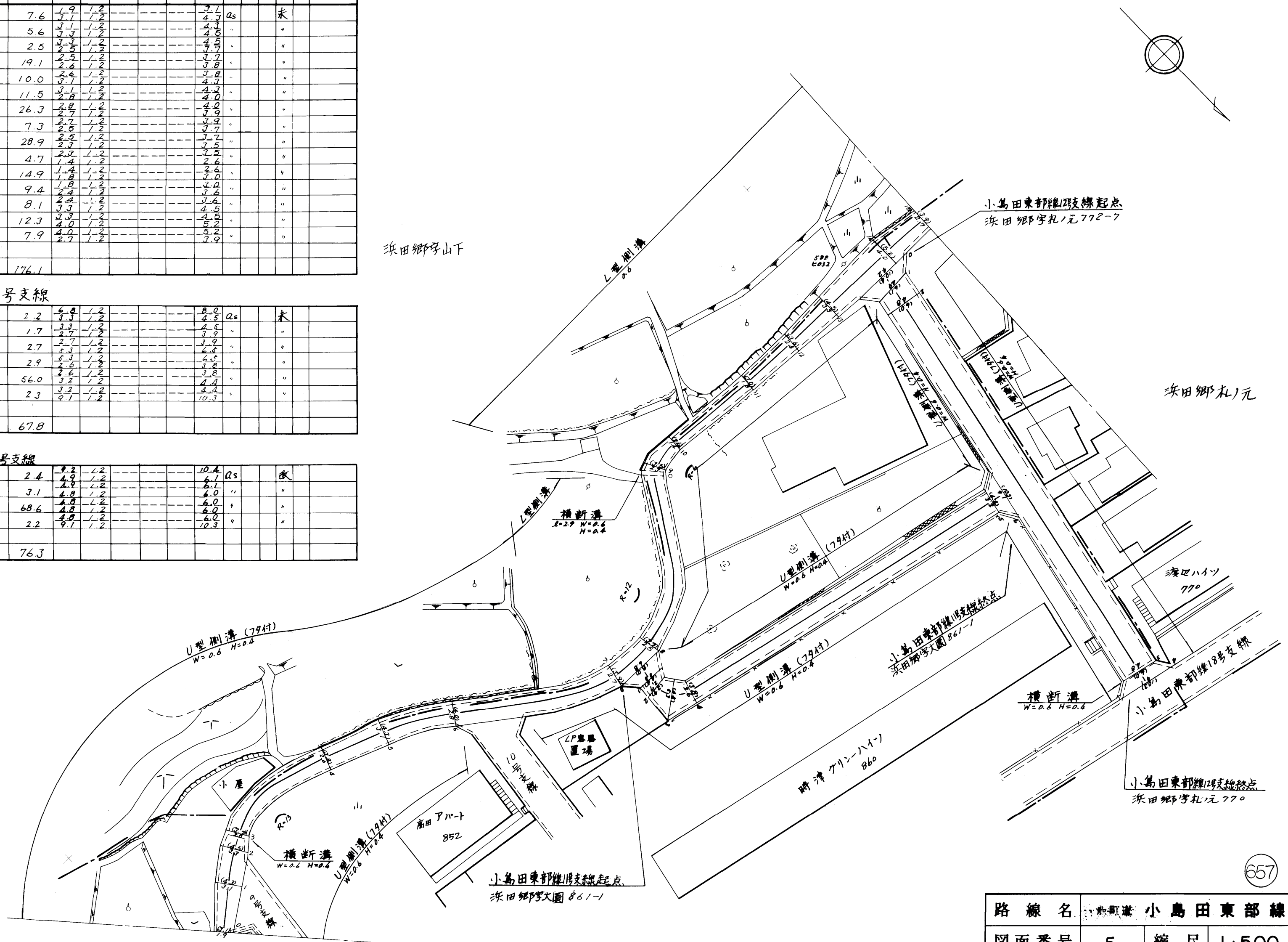
整理番号	区間長	車道巾員	路肩巾員	歩道巾員	待避所巾員	分離帯巾員	全巾員	路面種別	設計CBR	舗装年度	改良未改良	改良年度	備考
1	7.6	1.9	1.2				3.1	as			未		
2	5.6	1.1	1.2				4.5	"			"		
3	2.5	1.2	1.2				4.7	"			"		
4	19.1	2.5	1.2				3.2	"			"		
5	10.0	2.6	1.2				3.8	"			"		
6	11.5	1.1	1.2				4.0	"			"		
7	26.3	2.8	1.2				4.0	"			"		
8	7.3	2.7	1.2				3.9	"			"		
9	28.9	2.3	1.2				3.7	"			"		
10	4.7	2.3	1.2				2.2	"			"		
11	14.9	1.4	1.2				2.6	"			"		
12	9.4	1.8	1.2				2.0	"			"		
13	8.1	2.4	1.2				2.4	"			"		
14	12.3	2.3	1.2				4.5	"			"		
15	7.9	4.0	1.2				5.2	"			"		
計	176.1						7.9						

11号支線

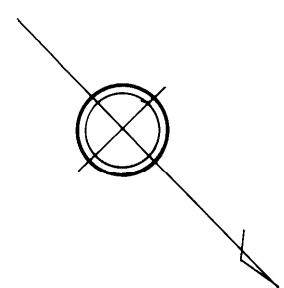
1	2.2	1.2	1.2				8.0	as			未		
2	1.7	1.2	1.2				4.5	"			"		
3	2.7	1.2	1.2				3.9	"			"		
4	2.9	1.2	1.2				2.5	"			"		
5	56.0	2.6	1.2				3.8	"			"		
6	2.3	1.2	1.2				4.4	"			"		
計	67.8						10.3						

12号支線

1	2.4	1.2	1.2				10.4	as			改		
2	3.1	1.2	1.2				6.1	"			"		
3	68.6	1.2	1.2				6.0	"			"		
4	2.2	1.2	1.2				6.0	"			"		
計	76.3						10.3						



浜田郷字山下



小島田東部線12号支線起点
浜田郷字丸元772-7

浜田郷字丸元

小島田東部線18号支線起点
浜田郷字丸元 861-1

小島田東部線12号支線終点
浜田郷字丸元 770

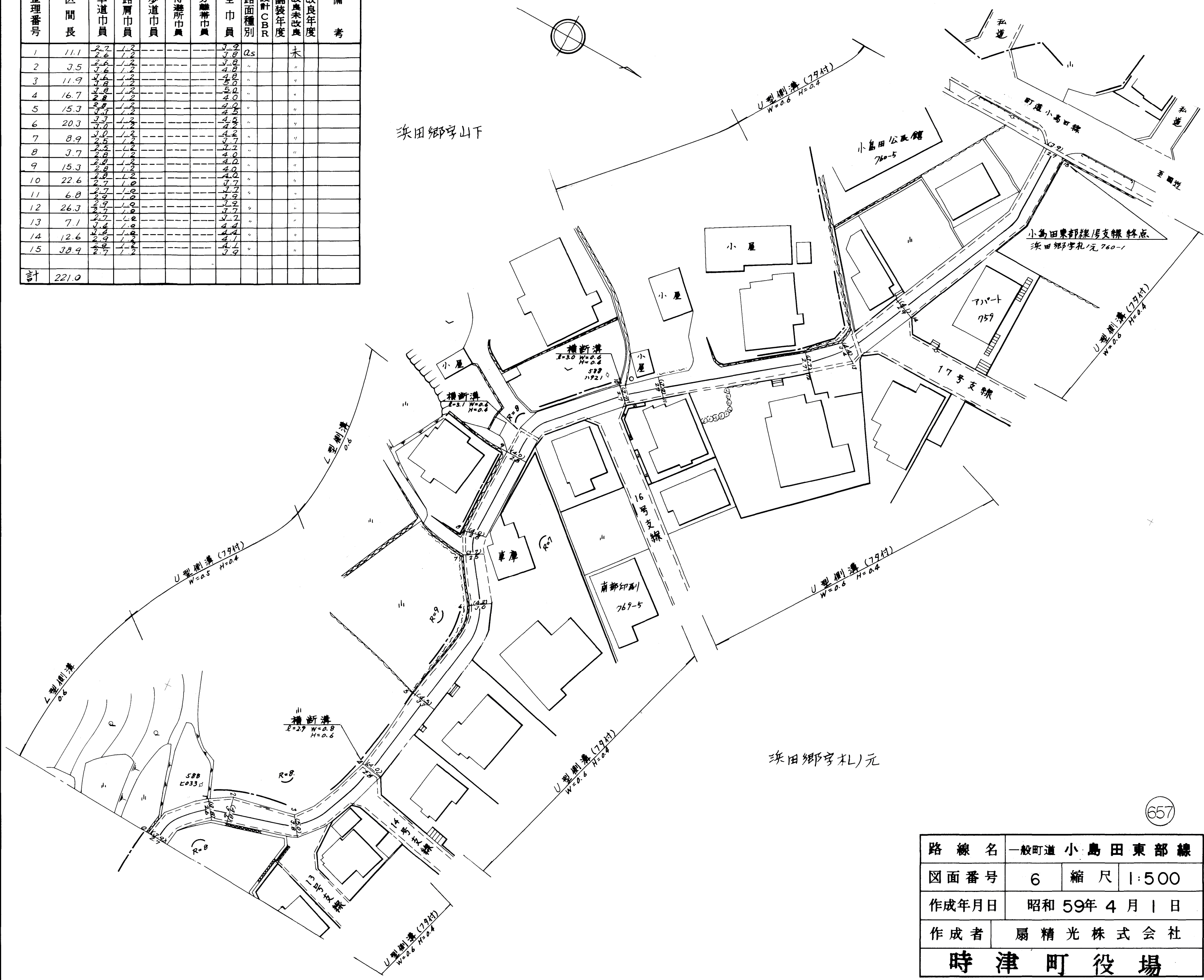
浜田郷字丸元

路線名	時津町 小島田東部線		
図面番号	5	縮尺	1:500
作成年月日	昭和59年4月1日		
作成者	扇精光株式会社		
時津町役場			

657

1号支線

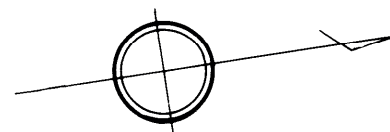
整理番号	区間長	車道巾員	路肩巾員	歩道巾員	待避所巾員	分離帯巾員	全巾員	路面種別	設計CBR	舗装年度	改良未改良	改良年度	備考
1	11.1	2.2	1.2				3.4	2s			未		
2	3.5	2.6	1.2				3.8	"			"		
3	11.9	2.6	1.2				4.8	"			"		
4	16.7	2.8	1.2				5.0	"			"		
5	15.3	2.8	1.2				4.0	"			"		
6	20.3	2.7	1.2				4.2	"			"		
7	8.9	2.5	1.2				4.7	"			"		
8	3.7	2.5	1.2				4.7	"			"		
9	15.3	2.8	1.2				4.0	"			"		
10	22.6	2.8	1.2				4.0	"			"		
11	6.8	2.7	1.2				3.7	"			"		
12	26.3	2.9	1.2				4.1	"			"		
13	7.1	2.7	1.2				3.7	"			"		
14	12.6	2.4	1.2				4.4	"			"		
15	38.9	2.9	1.2				4.1	"			"		
計	221.0												



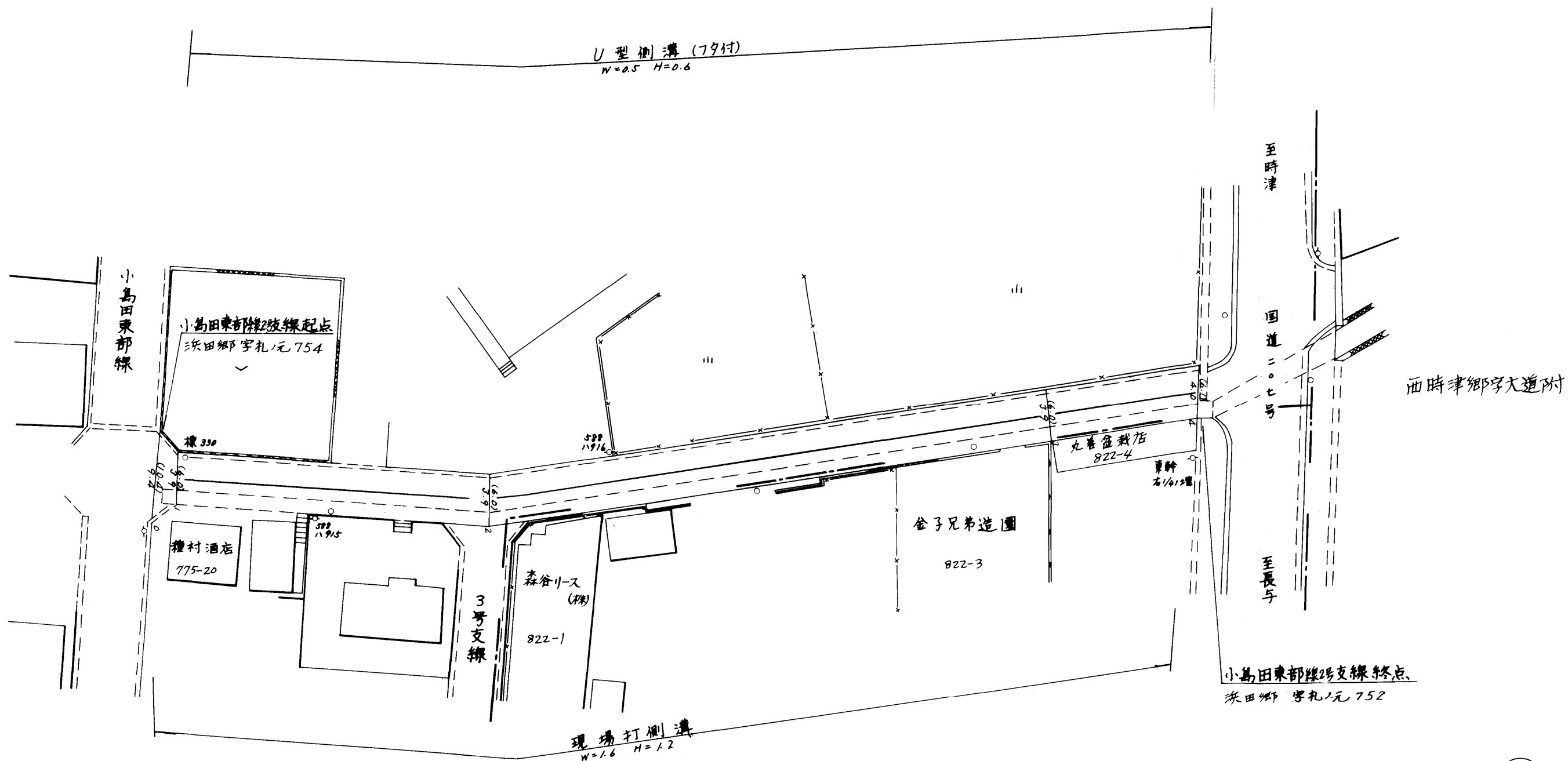
路線名	一般町道 小島田東部線		
図面番号	6	縮尺	1:500
作成年月日	昭和 59年 4月 1日		
作成者	扇精光株式会社		
時津町役場			

2号支線

整理番号	区間長	車道巾員	路肩巾員	歩道巾員	待避所巾員	分離帯巾員	全巾員	路面種別	設計CBR	舗装年度	改良未改良	改良年度	備考
1	2.4	9.4 2.1	1.0 2.1	---	---	---	10.4 6.0	2.5			改		
2	35.7	3.9 2.1	2.1 2.1	---	---	---	6.0	"			"		
3	64.5	3.9 2.1	2.1 2.1	---	---	---	6.0	"			"		
4	17.3	3.9 4.0	2.1 2.1	---	---	---	6.0 6.1	"			"		
計	119.9												



茨田郷字札1元



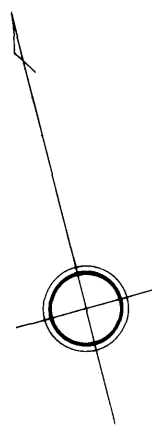
茨田郷字天神木

657

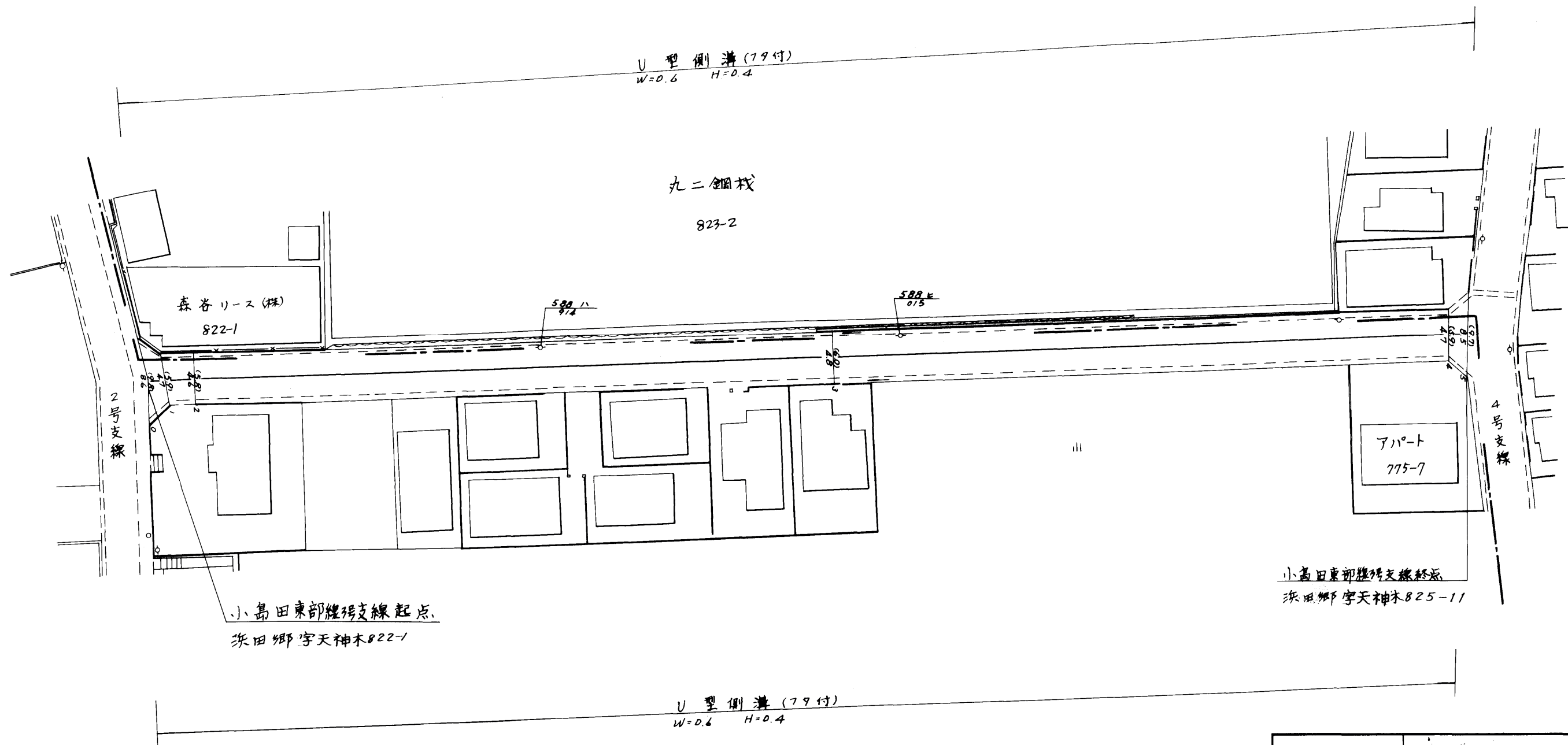
路線名	一般町道 小島田東部線		
図面番号	7	縮尺	1:500
作成年月日	昭和 59年 4月 1日		
作成者	扇精光株式会社		
時津町役場			

3号支線

整理番号	区間長	車道巾員	路肩巾員	歩道巾員	待避所巾員	分離帯巾員	全巾員	路面種別	設計C/R	舗装年度	改良未改良	改良年度	備考
1	2.0	8.6 4.7	1.2 1.2				9.8 5.9	As			改		
2	3.4	4.7 4.6	1.2 1.2				5.9 5.8	"			"		
3	73.1	4.6 4.8	1.2 1.2				6.0 6.0	"			"		
4	70.5	4.8 4.7	1.2 1.2				6.0 5.9	"			"		
5	2.2	4.7 8.5	1.2 1.2				5.9 9.7	"			"		
計	151.2												



浜田郷字天神木



小島田東部線支線起点
浜田郷字天神木 822-1

小島田東部線支線終点
浜田郷字天神木 825-11

浜田郷字札元

657

路線名	一般町道 小島田東部線		
図面番号	8	縮尺	1:500
作成年月日	昭和59年4月1日		
作成者	扇精光株式会社		
時津町役場			

4号支線

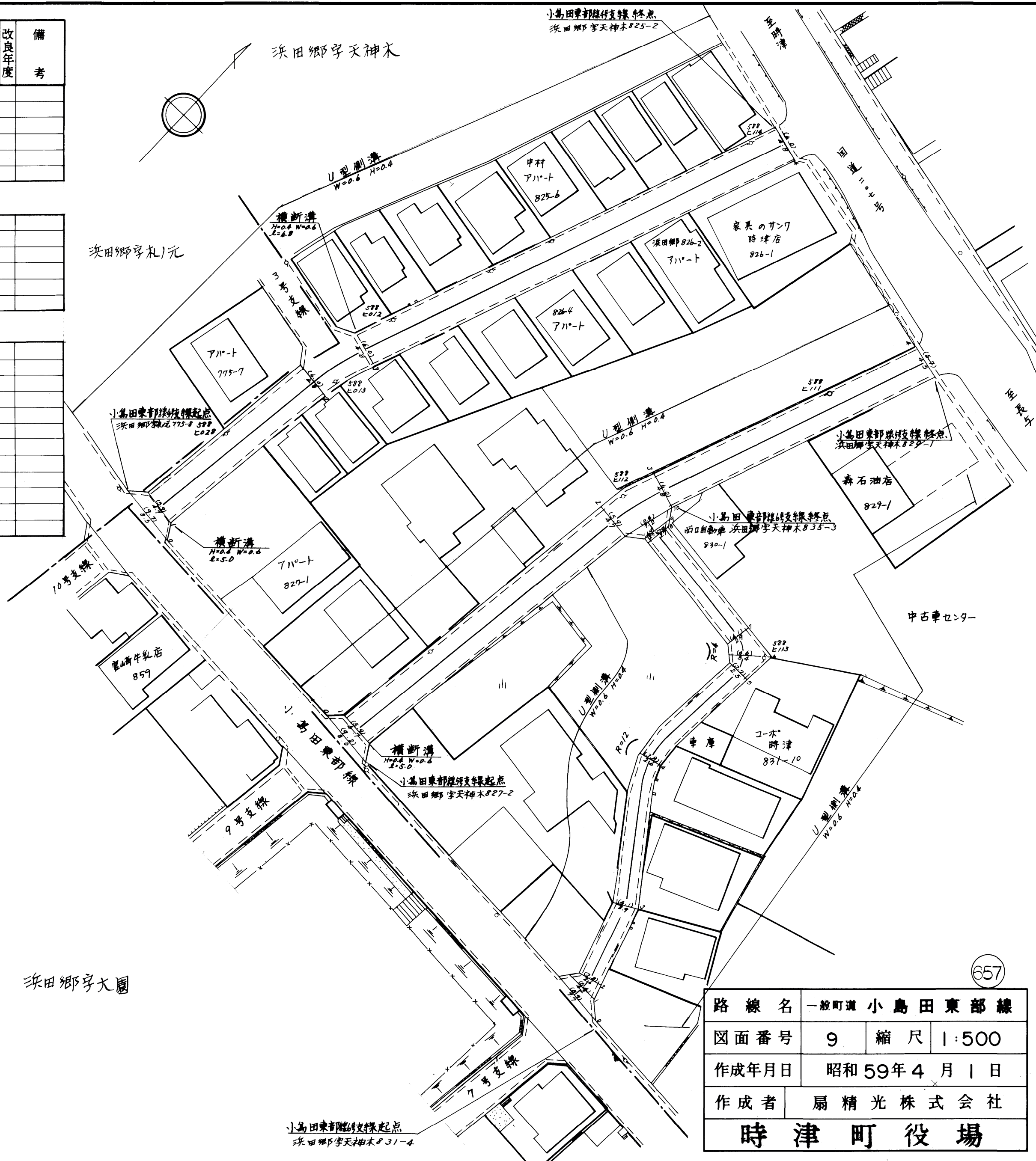
整理番号	区間長	車道巾員	路肩巾員	歩道巾員	待避所巾員	分離帯巾員	全巾員	路面種別	設計CBR	舗装年度	改良未改良	改良年度	備考
1	2.1	8.5	1.2				9.7	2s					改
2	30.9	4.7	1.2				5.9	"					"
3	9.5	4.8	1.2				6.0	"					"
4	72.3	4.8	1.2				6.0	"					"
計	114.8												

5号支線

1	2.2	8.0	1.2				9.2	2s					改
2	51.0	4.7	1.2				5.9	"					"
3	9.0	4.7	1.2				5.9	"					"
4	45.3	4.8	1.2				6.0	"					"
計	107.5												

6号支線

1	1.9	7.7	1.2				8.9	2s					水
2	1.8	4.2	1.2				5.4	"					"
3	12.7	2.6	1.2				3.8	"					"
4	22.9	2.9	1.2				4.1	"					"
5	19.4	2.6	1.2				3.8	"					"
6	2.6	2.9	1.2				3.7	"					"
7	3.1	5.4	1.2				6.6	"					"
8	19.9	2.9	1.2				4.1	"					"
9	0.9	2.7	1.2				3.9	"					"
10	1.7	7.2	1.2				8.4	"					"
計	86.9												



路線名	一般町道 小島田東部線		
図面番号	9	縮尺	1:500
作成年月日	昭和59年4月1日		
作成者	扇精光株式会社		
時津町役場			

657

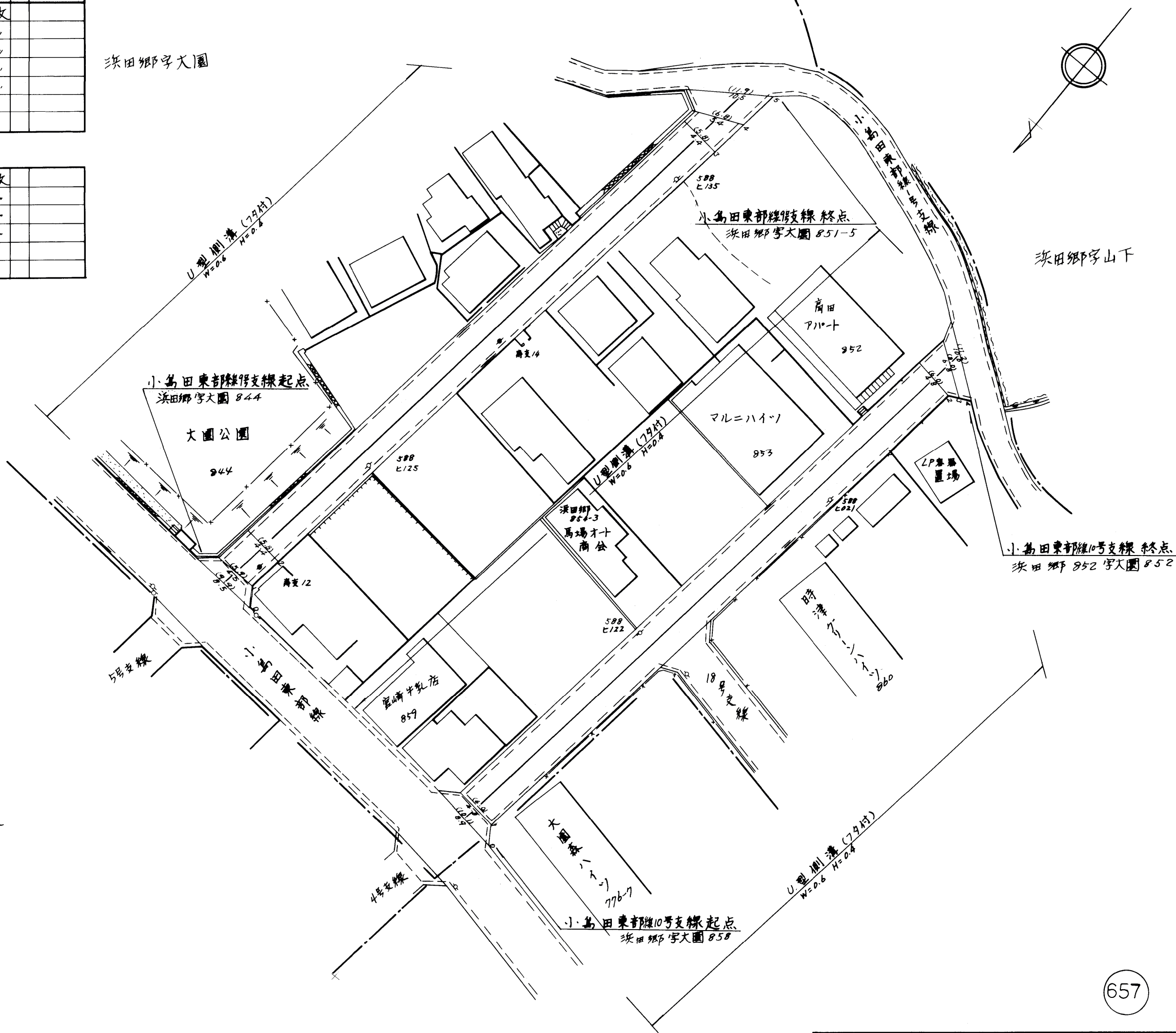
9号支線

整理番号	区間長	車道巾員	路巾員	歩道巾員	待避所巾員	分離帯巾員	全巾員	路面種別	設計CBR	舗装年度	改良未改良	改良年度	備考
1	2.3	2.5	1.4				5.9	As					改
2	5.1	4.5	1.4				5.9	"					"
3	81.3	4.4	1.4				5.9	"					"
4	3.5	4.4	1.4				6.8	"					"
5	4.7	5.4	1.4				6.8	"					"
計	96.9												

10号支線

整理番号	区間長	車道巾員	路巾員	歩道巾員	待避所巾員	分離帯巾員	全巾員	路面種別	設計CBR	舗装年度	改良未改良	改良年度	備考
1	2.1	2.9	1.2				12.1	As					改
2	85.1	4.8	1.2				6.0	"					"
3	3.0	4.8	1.2				8.0	"					"
4	1.9	6.8	1.2				8.0	"					"
計	92.1												

浜田郷字大園



浜田郷字山下

浜田郷字天神木

浜田郷字花元

657

路線名	一般町道 小島田東部線		
図面番号	10	縮尺	1:500
作成年月日	昭和59年4月1日		
作成者	扇精光株式会社		
時津町役場			

18号支線

整理番号	区間長	車道巾員	路肩巾員	歩道巾員	待避所巾員	分離帯巾員	全巾員	路面種別	設計CBR	舗装年度	改良未改良	改良年度	備考
1	2.1	2.2 4.8	1.2 1.2				3.4 6.0	as					改
2	86.6	4.8 4.8	1.2 1.2				6.0 6.0	"					"
3	51.7	4.8 4.8	1.2 1.2				6.0 5.8	"					"
計	140.4												

13号支線

1	1.5	2.6 5.5	1.0 1.0				2.6 6.5	as					未
2	1.9	4.2 4.2	1.0 1.0				5.2 5.2	"					"
3	1.9	4.2 6.2	1.0 1.0				5.2 7.2	"					"
4	3.3	5.2 7.7	1.0 1.0				6.2 8.7	"					"
5	19.1	7.7 7.6	1.0 1.0				8.7 8.6	"					"
計	27.7												

14号支線

1	1.4	5.8 3.6	1.2 1.2				7.0 4.8	as					未
2	1.1	2.7 2.7	1.2 1.2				3.9 3.9	"					"
3	52.9	3.0 3.0	1.2 1.2				4.2 4.2	"					"
4	0.4	3.3 3.3	1.2 1.2				4.5 4.5	"					"
5	2.0	7.2 7.2	1.2 1.2				8.4 8.4	"					"
計	57.8												

茨田郷字山下

平成17年度補正
側溝整備
L=3.5
U型側溝9-チンツ置付(排水機)
W=0.25 H=0.15
L=2.9(3.5)

小島田東部線14号支線起点
茨田郷字札元 773-1

小島田東部線13号支線起点
茨田郷字札元 773-1

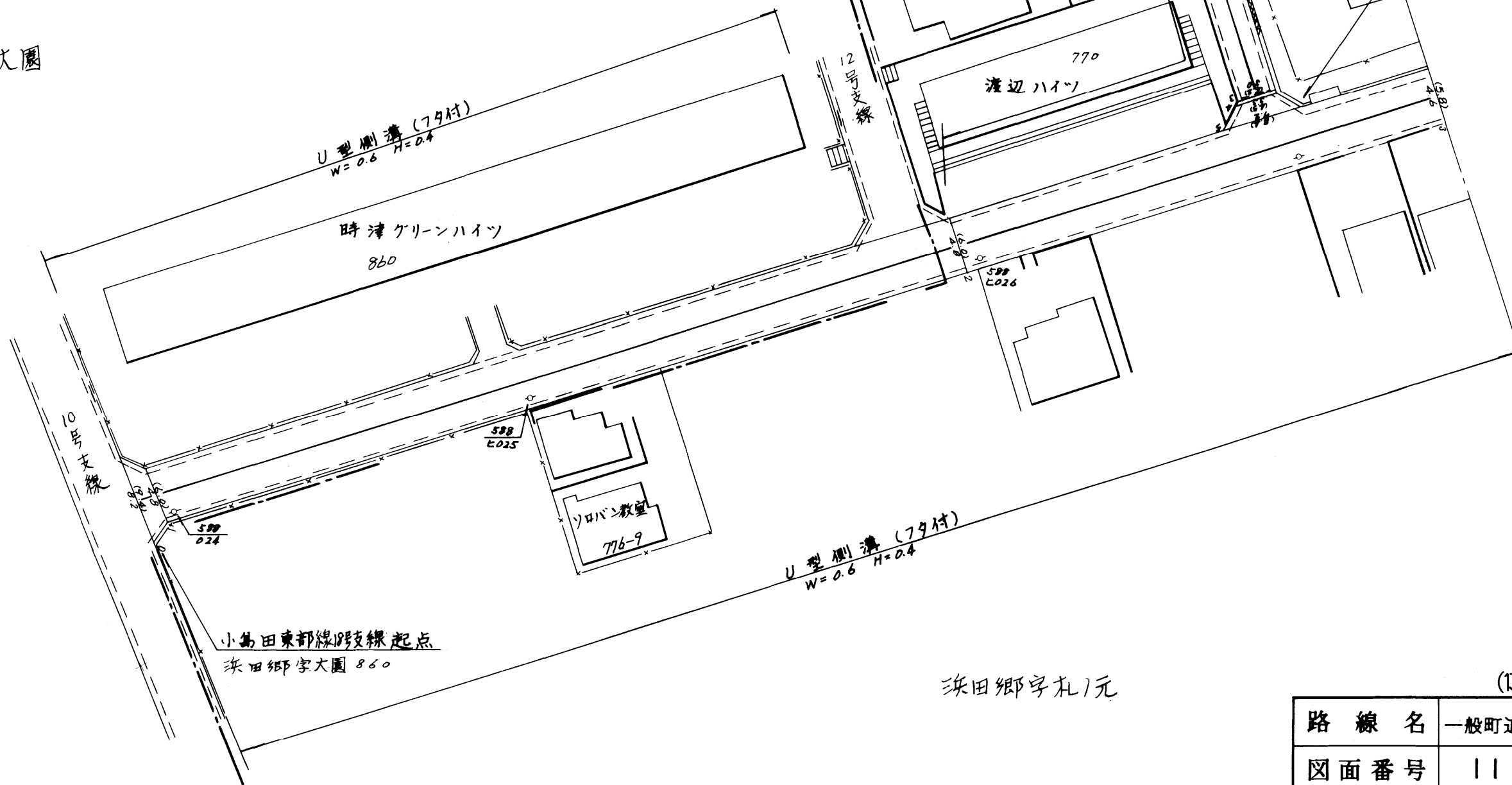
小島田東部線1号支線

小島田東部線13号支線終点
茨田郷字札元 773-3

札の元公園
767

小島田東部線14号支線終点
茨田郷字札元 767

茨田郷字大園



小島田東部線13号支線起点
茨田郷字大園 860

茨田郷字札元

(13号,14号,18号支線)

657

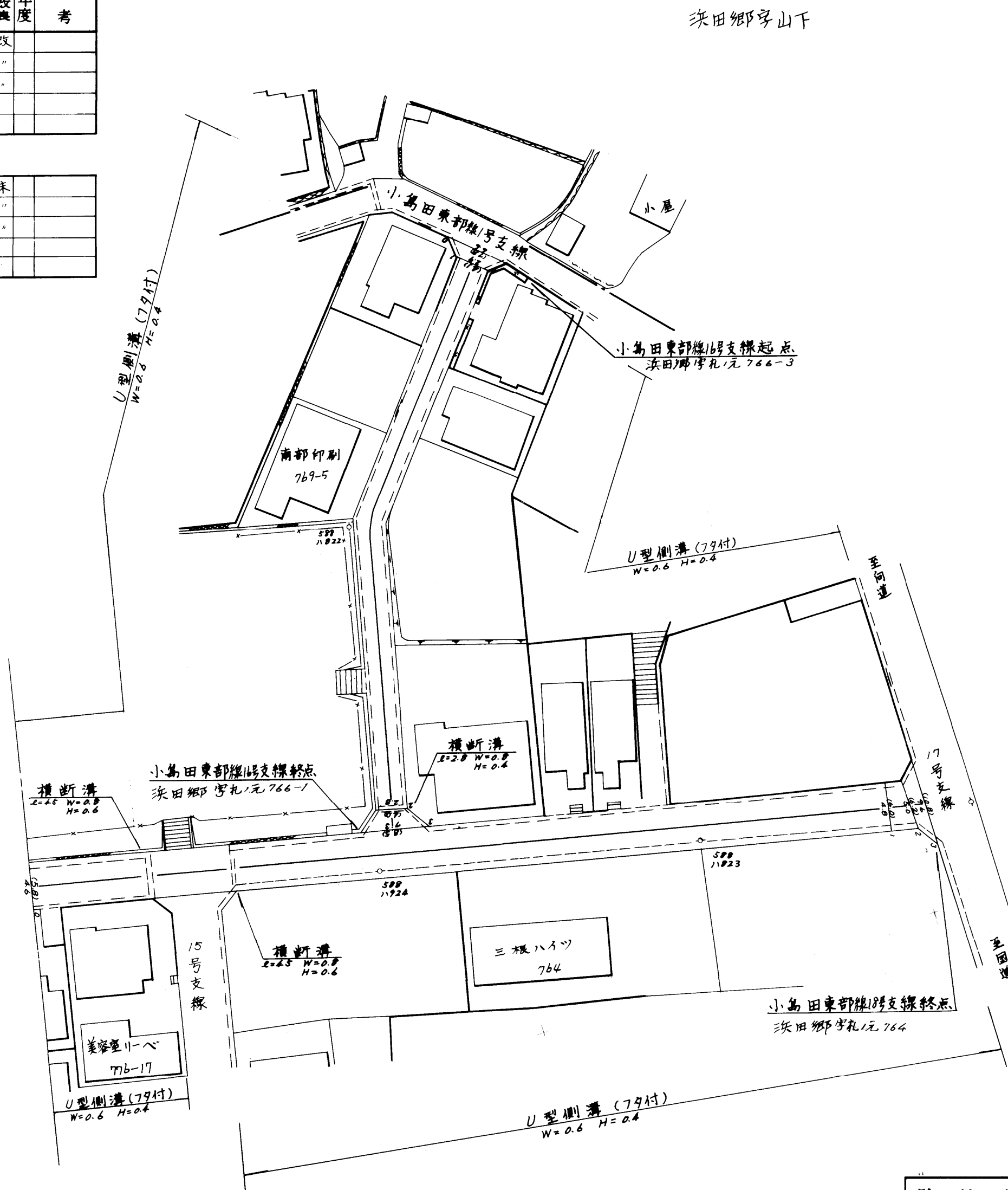
路線名	一般町道 小島田東部線		
図面番号	11	縮尺	1:500
作成年月日	昭和59年4月1日 平成18年3月31日		
作成者	扇精光株式会社		
時津町役場			

18号支線

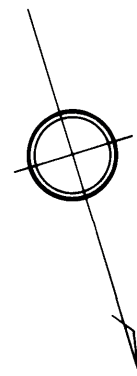
整理番号	区間長	車道巾員	路肩巾員	歩道巾員	待避所巾員	分離帯巾員	全巾員	路面種別	設計CBR	舗装年度	改良未改良	改良年度	備考
1	105.1	4.4 4.8	1.2 1.2				5.8 6.0	2a			改		
2	2.7	4.8 5.0	1.2 1.2				6.0 6.2	"			"		
3	1.9	5.0 5.2	1.2 1.2				6.2 6.2	"			"		
計	109.7												

16号支線

整理番号	区間長	車道巾員	路肩巾員	歩道巾員	待避所巾員	分離帯巾員	全巾員	路面種別	設計CBR	舗装年度	改良未改良	改良年度	備考
1	1.8	4.4 2.9	1.2 1.2				7.8 4.1	2a			未		
2	69.2	2.9 2.8	1.2 1.2				4.1 4.2	"			"		
3	2.6	2.8 7.3	1.2 1.2				4.2 8.5	"			"		
計	73.6												



茨田郷字山下



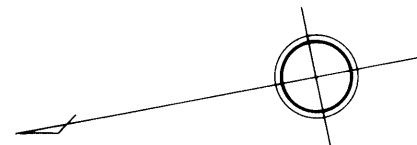
657

路線名	一般町道 小島田東部線		
図面番号	12	縮尺	1:500
作成年月日	昭和59年4月1日		
作成者	扇精光株式会社		
時津町役場			

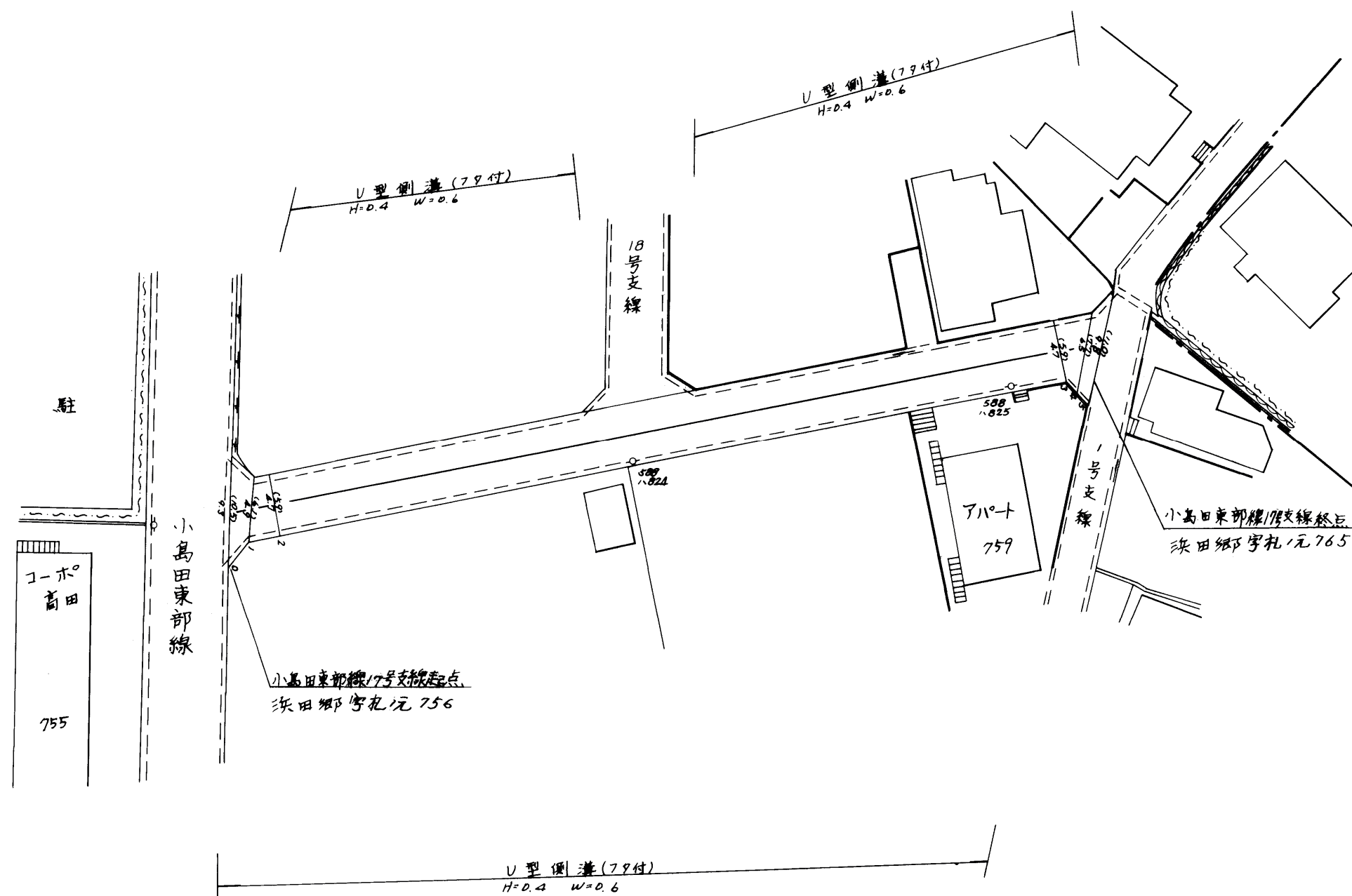
茨田郷字札元

17号支線

整理番号	区間長	車道巾員	路肩巾員	歩道巾員	待避所巾員	分離帯巾員	全巾員	路面種別	設計CBR	舗装年度	改良未改良	改良年度	備考
1	2.1	9.3 4.9	1.2 1.2				10.8 6.1	AS			改		
2	2.3	4.9 4.7	1.2 1.2				6.1 5.9	"			"		
3	75.5	4.7 4.7	1.2 1.2				5.9 5.9	"			"		
4	2.5	4.7 6.5	1.2 1.2				5.9 7.7	"			"		
5	1.5	6.5 9.8	1.2 1.2				7.7 11.0	"			"		
計	83.9												



茨田郷字札1元



茨田郷字山下

657

路線名	一般町道 小島田東部線		
図面番号	13	縮尺	1:500
作成年月日	昭和59年4月1日		
作成者	扇精光株式会社		
時津町役場			