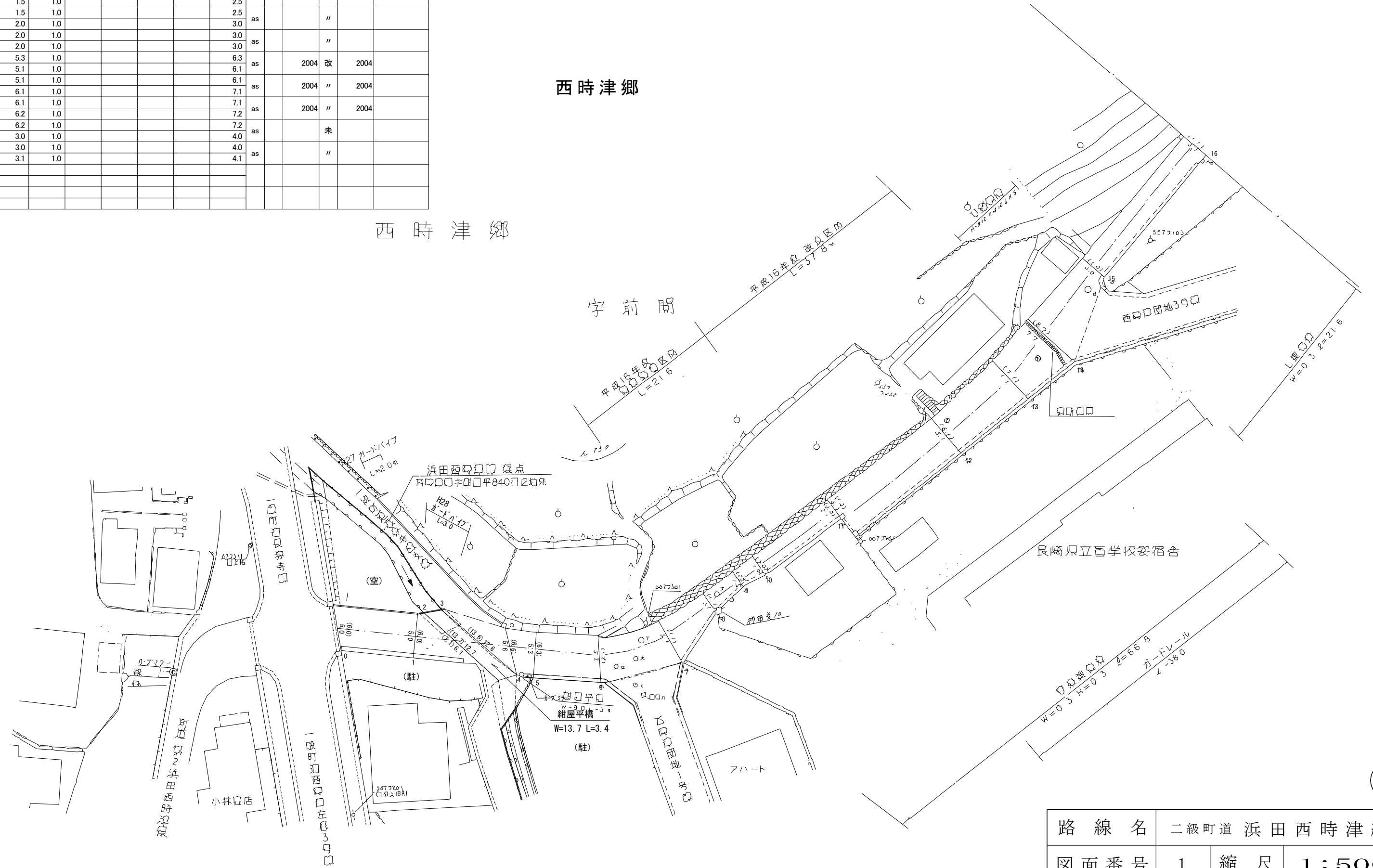


路線区画番号	区画	道路幅員		道路種別	道路延長	道路種別	改良年度	改良年度	備考
		(右)	(左)						
1	10.8	5.0	1.0	as	6.0	2016	改	2016	
		5.0	1.0						
2	5.4	5.0	1.0	as	7.1	2016	"	2016	
		6.1	1.0						
3	3.4	12.7	1.0	as	13.7	2016	"	2016	紺平橋
		12.6	1.0						
4	4.1	12.6	1.0	as	13.6	2016	"	2016	
		5.6	1.0						
5	3.5	5.6	1.0	as	6.6	"	"	"	"
		5.3	1.0						
6	8.8	5.3	1.0	as	6.3	"	"	"	"
		5.2	1.0						
7	9.6	5.2	1.0	as	6.2	"	"	"	"
		5.6	1.0						
8	7.4	5.6	1.0	as	6.6	"	未	"	"
		2.1	1.0						
9	5.1	2.1	1.0	as	3.1	"	"	"	"
		1.5	1.0						
10	3.5	1.5	1.0	as	2.5	"	"	"	"
		2.0	1.0						
11	13.0	2.0	1.0	as	3.0	"	"	"	"
		2.0	1.0						
12	18.3	5.3	1.0	as	6.3	2004	改	2004	"
		5.1	1.0						
13	11.7	5.1	1.0	as	6.1	2004	"	2004	"
		6.1	1.0						
14	7.8	6.1	1.0	as	7.1	2004	"	2004	"
		6.2	1.0						
15	11.3	6.2	1.0	as	7.2	"	未	"	"
		6.2	1.0						
16	21.6	3.0	1.0	as	4.0	"	"	"	"
		3.0	1.0						
計	145.3								

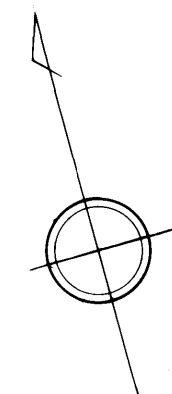
西時津郷

西時津郷

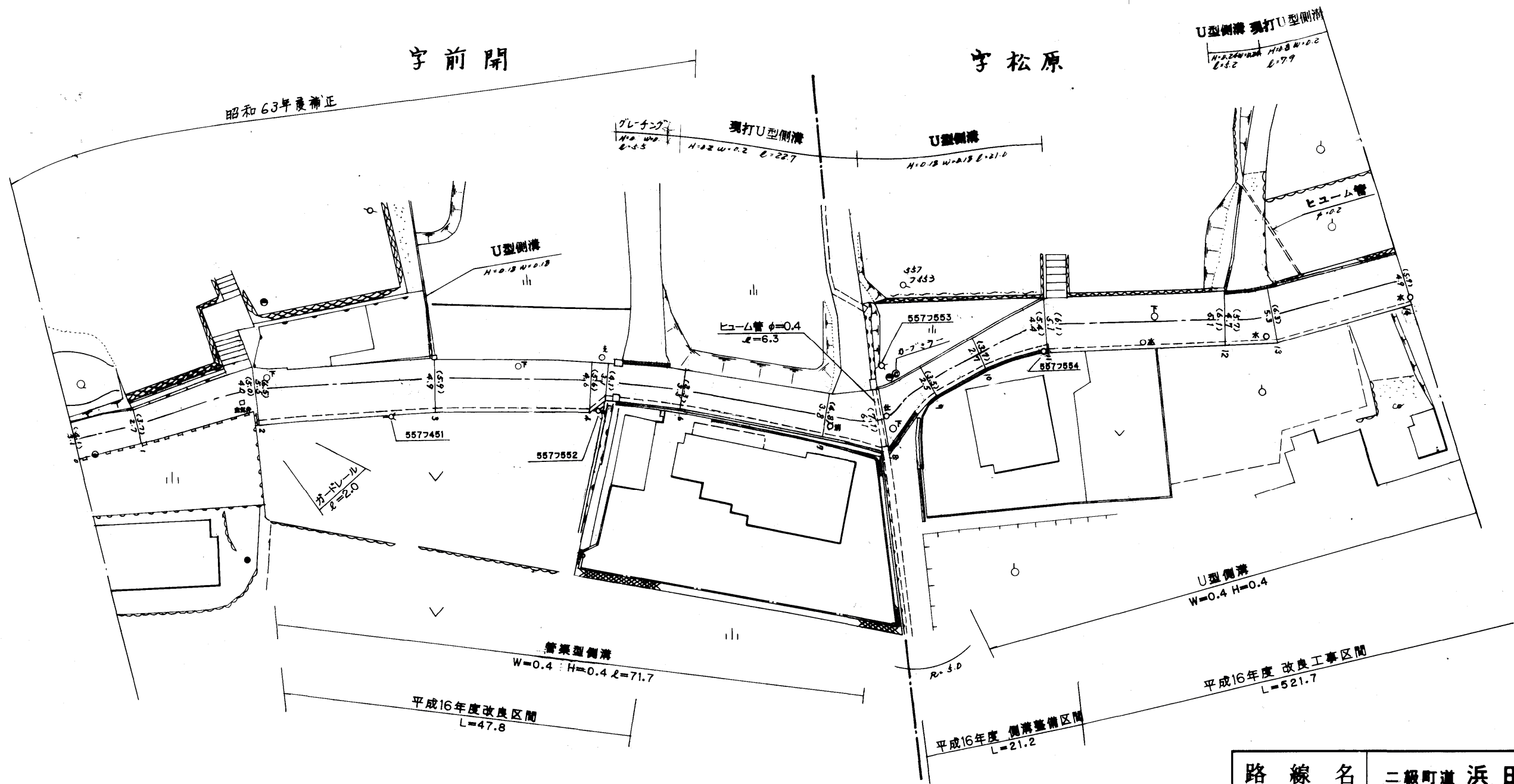


路線名	二級町道 浜田西時津線		
図面番号	1	縮尺	1:500
作成年月日	昭和59年 4月 1日 平成29年 3月 31日		
作成者	扇精光株式会社		
時津町役場			

整理番号	区間長	車道巾員	路肩巾員	歩道巾員	待避所巾員	分離帯巾員	全巾員	路面種別	設計CBR	舗装年度	改良未改良	改良年度	備考
1	7.1	3.1 2.7	2.0 1.0				4.1 3.7	0.0			未		
2	13.6	2.7 4.0	1.0 1.0				3.7 5.0	"			改		
3	20.1	4.9 4.9	1.0 1.0				5.8 5.9	"		2004		2004	
4	17.4	4.6 4.6	1.0 1.0				5.6 4.1	"					
5	1.8	3.1 3.1	1.0 1.0				4.1 4.3	"					
6	8.5	3.3 3.3	1.0 1.0				4.3 4.0	"			改		
7	16.1	3.8 3.8	1.0 1.0				4.8 7.1	"					
8	6.6	6.1 2.5	1.0 1.0				7.1 3.5	"				2004	
9	6.5	2.5 2.7	1.0 1.0				3.5 3.7	"					
10	8.2	4.4 5.1	1.0 1.0				5.4 6.1	"					
11	20.0	4.7 5.3	1.0 1.0				5.7 6.3	"		2004			
12	5.4	4.9 4.9	1.0 1.0				5.9 5.9	"					
13	15.2							"					
計	153.0												

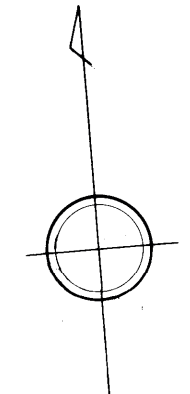


西時津郷



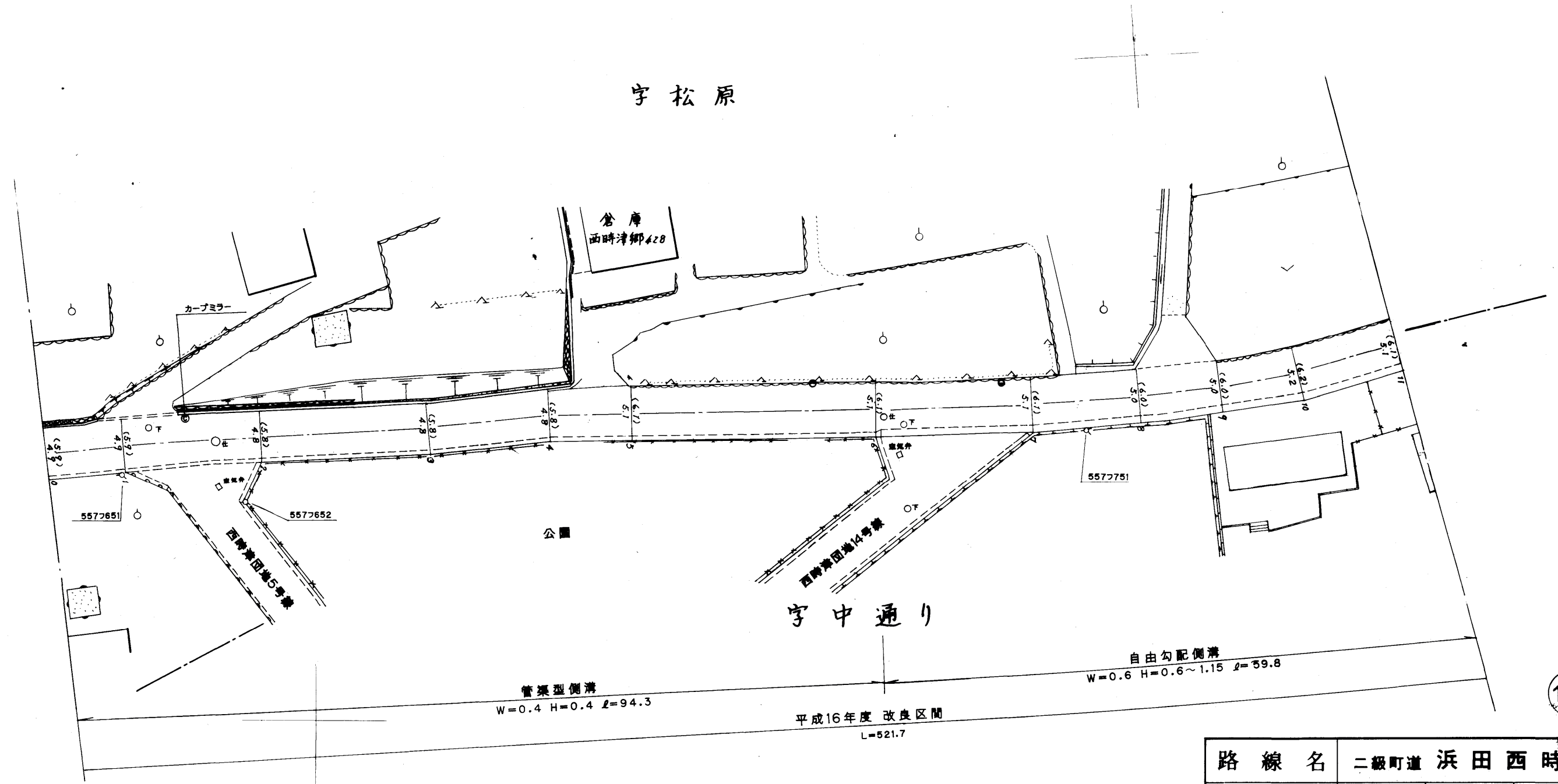
路線名	二級町道 浜田西時津線		
図面番号	2	縮尺	1:500
作成年月日	昭和 59年 4月 1日 平成 17年 3月 31日		
作成者	扇精光株式会社		
時津町役場			

整理番号	区間長	車道巾員	路肩巾員	歩道巾員	待避所巾員	分離帯巾員	全巾員	路面種別	設計CBR	舗装年度	改良未改良	改良年度	備考
1	8.9	4.9 4.9	1.0				5.9	0A	2004	改	2004		
2	15.6	4.9 4.8	"				5.9	"	"	"	"		
3	19.0	4.8 4.8	"				5.8	"	"	"	"		
4	13.8	4.8 4.8	"				5.8	"	"	"	"		
5	9.3	4.8 5.1	"				5.8	"	"	"	"		
6	27.7	5.1 5.1	"				6.1	"	"	"	"		
7	17.7	5.1 5.1	"				6.1	"	"	"	"		
8	12.3	5.1 5.0	"				6.1	"	"	"	"		
9	9.3	5.0 5.0	"				6.0	"	"	"	"		
10	9.0	5.0 5.2	"				6.0	"	"	"	"		
11	11.5	5.2 5.1	"				6.2	"	"	"	"		
計	154.1												



西時津郷

字松原

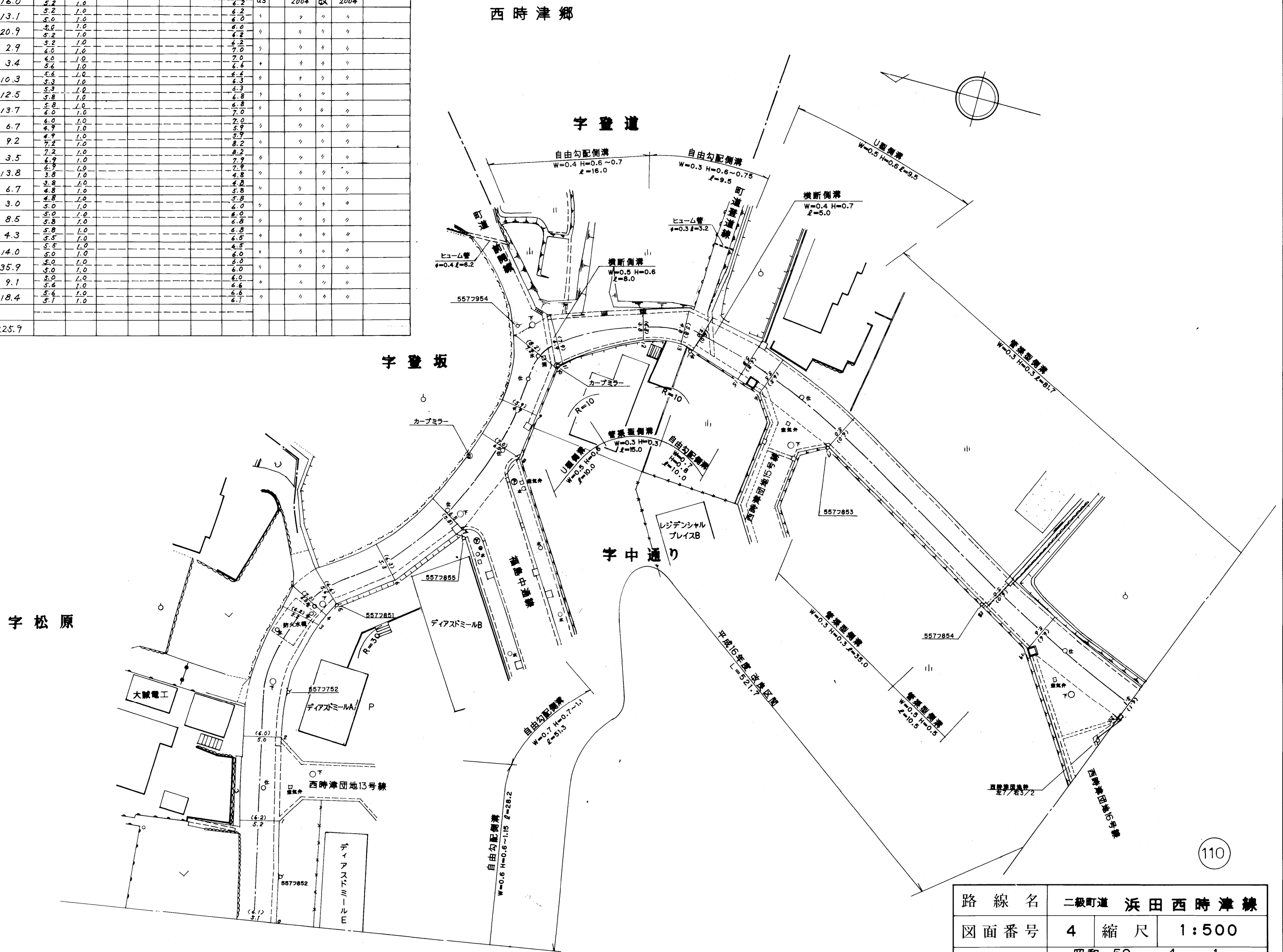


110

路線名	二級町道 浜田西時津線		
図面番号	3	縮尺	1:500
作成年月日	昭和 59年 4月 1日 平成 17年 3月 31日		
作成者	扇精光株式会社		
時津町役場			

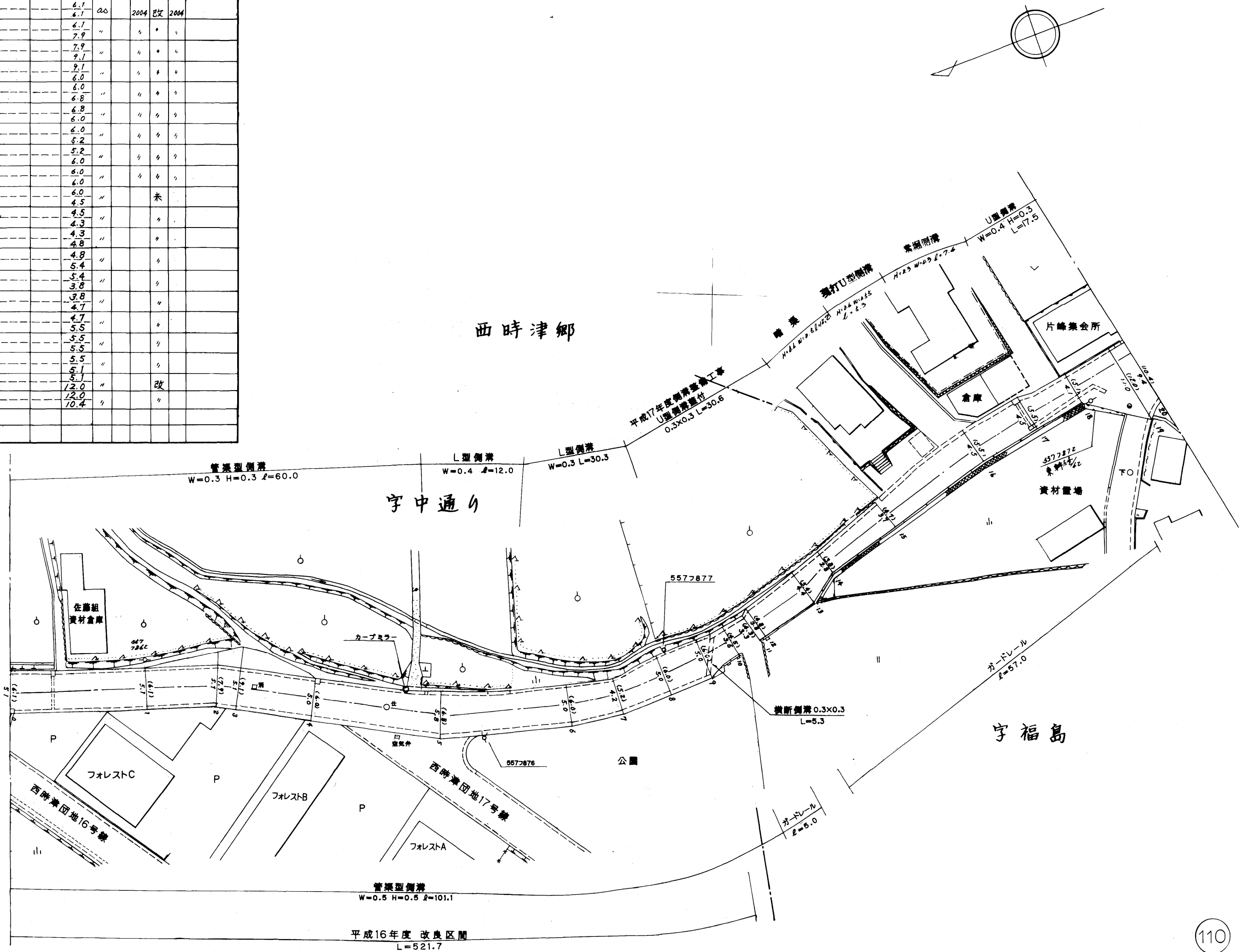
平成16年度 改良区間
L=521.7

整理番号	区間長	車道巾員	路肩巾員	歩道等巾員(右)	歩道等巾員(左)	待避所巾員	中央帯巾員	全巾員	路面種別	設計C B R	舗装年度	改良未改良	改良年度	備考
1	16.0	5.1	1.0					6.1	AS		2004	改	2004	
2	13.1	5.2	1.0					6.2						
3	20.9	5.0	1.0					6.0						
4	2.9	5.2	1.0					6.2						
5	3.4	6.0	1.0					7.0						
6	10.3	5.6	1.0					6.6						
7	12.5	5.3	1.0					6.3						
8	13.7	5.8	1.0					6.8						
9	6.7	6.0	1.0					7.0						
10	9.2	4.9	1.0					5.9						
11	3.5	7.2	1.0					8.2						
12	13.8	7.2	1.0					8.2						
13	6.7	4.9	1.0					5.9						
14	3.0	4.8	1.0					5.8						
15	8.5	4.8	1.0					5.8						
16	4.3	5.0	1.0					6.0						
17	14.0	5.5	1.0					6.5						
18	35.9	5.0	1.0					6.0						
19	9.1	5.0	1.0					6.0						
20	18.4	5.6	1.0					6.6						
計	225.9													



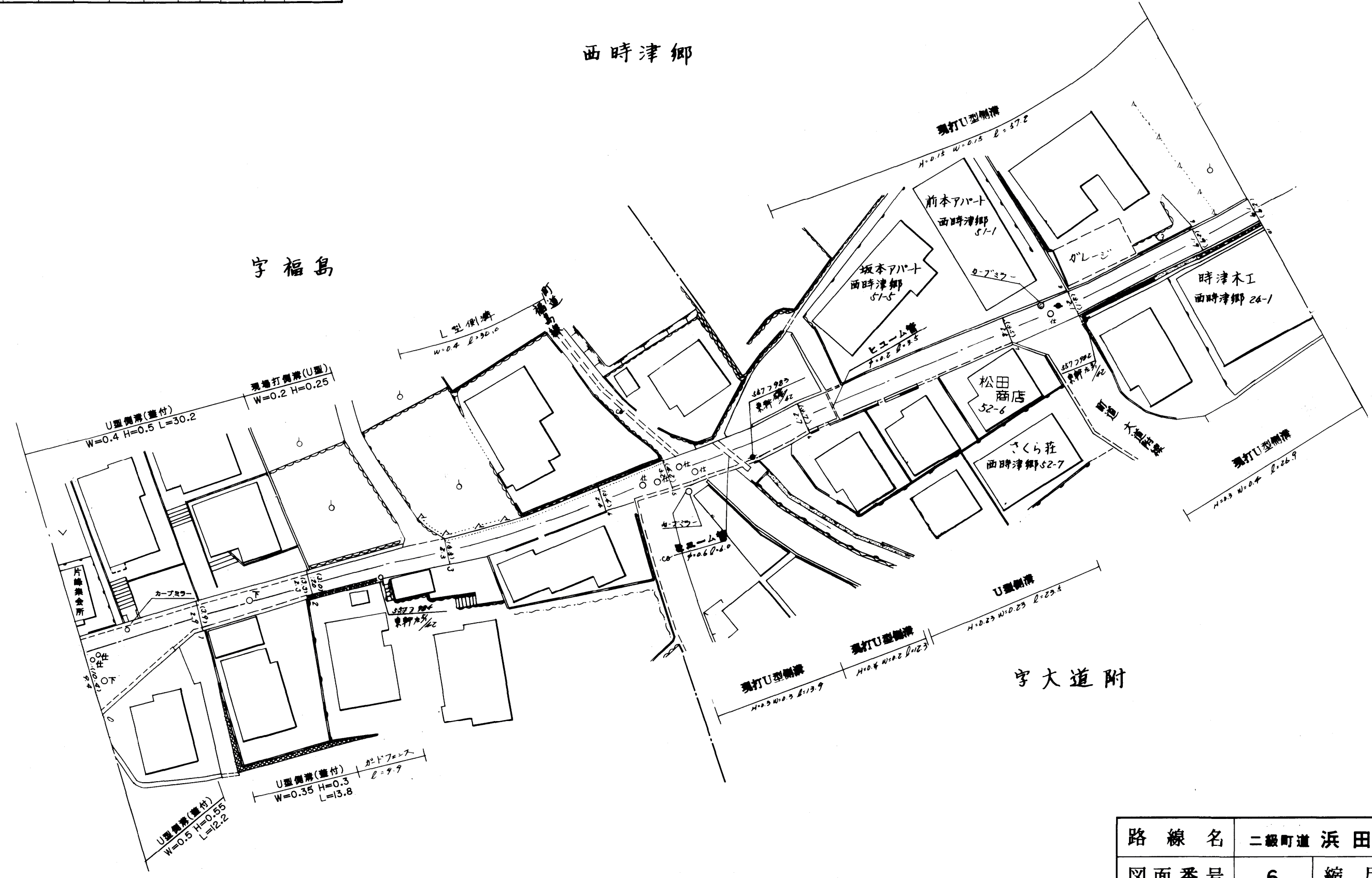
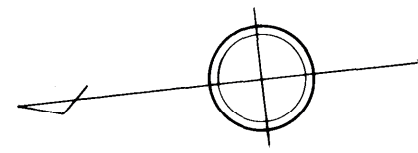
路線名	二級町道 浜田西時津線		
図面番号	4	縮尺	1:500
作成年月日	昭和 59 年 4 月 1 日 平成 17 年 3 月 31 日		
作成者	扇精光株式会社		
時津町役場			

整理番号	区間長	車道巾員	路肩巾員	歩道巾員	待避所巾員	分離帯巾員	全巾員	路面種別	設計CBR	舗装年度	改良未改良	改良年度	備考
1	19.5	5.1	1.0				6.1	0.0	2004	改	2004		
2	10.2	5.1	1.0				6.1						
3	3.1	5.1	2.8				7.9						
4	10.8	5.1	4.0				9.1						
5	18.5	5.0	1.0				6.0						
6	18.5	5.8	1.0				6.8						
7	7.1	5.0	1.0				6.0						
8	7.1	4.2	1.0				5.2						
9	6.3	5.0	1.0				6.0						
10	4.5	5.0	1.0				6.0				未		
11	3.4	3.5					4.5						
12	1.0	3.3					4.3						
13	8.5	3.8					4.8						
14	4.7	4.4					5.4						
15	11.1	2.8					3.8						
16	16.0	3.7					4.7						
17	9.3	4.5					5.5						
18	7.4	4.5					5.5						
19	7.3	4.1					5.1				改		
20	2.4	11.0					12.0						
計	176.7	7.4					10.4						



路線名	二級町道 浜田西時津線		
図面番号	5	縮尺	1:500
作成年月日	昭和59年4月1日 平成18年3月31日		
作成者	扇精光株式会社		
時津町役場			

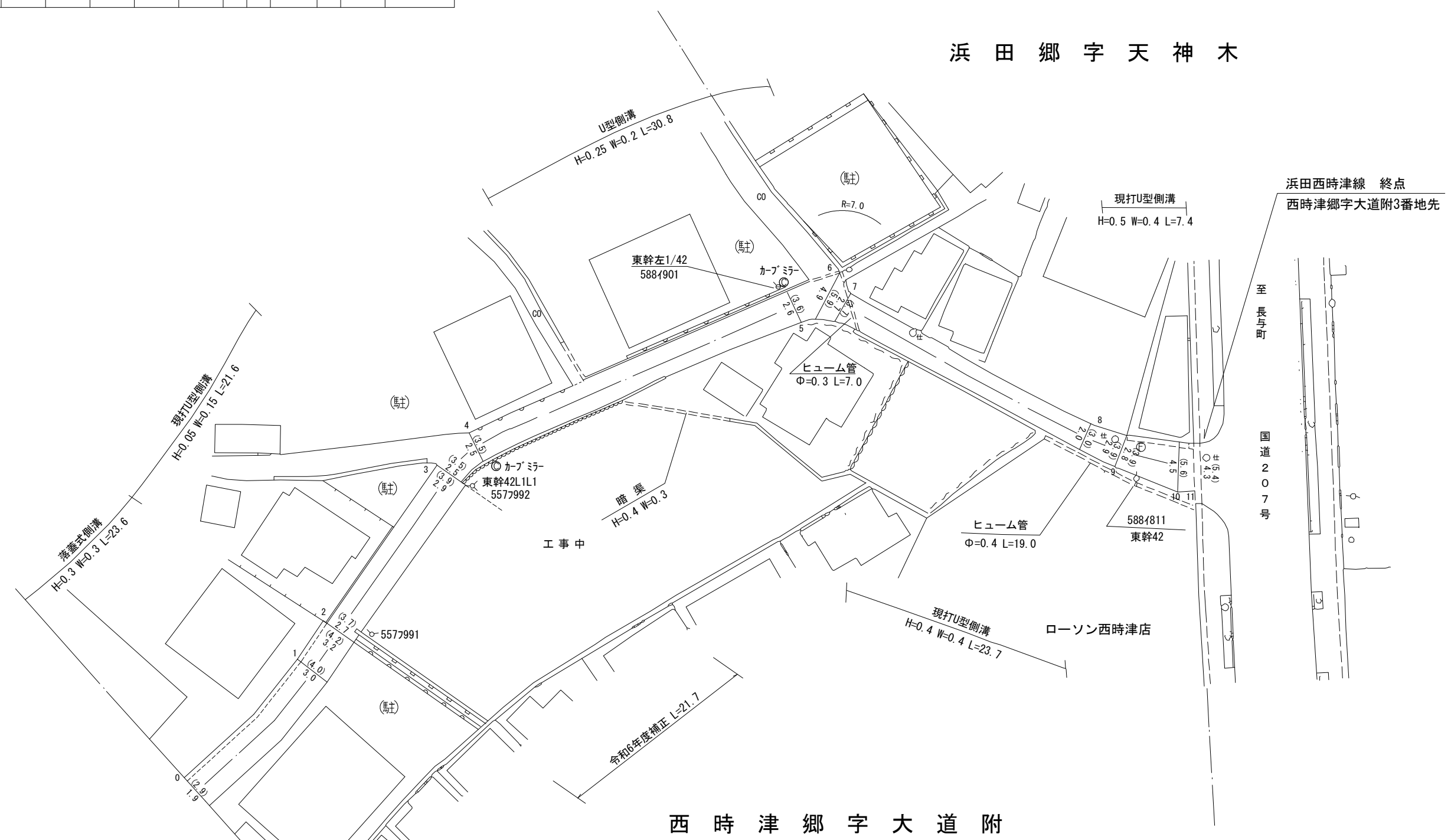
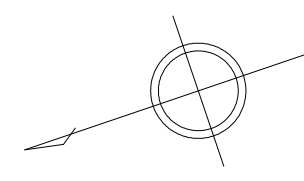
整理番号	区間長	車道巾員	路肩巾員	歩道巾員	待避所巾員	分離帯巾員	全巾員	路面種別	設計C/R	舗装年度	改良未改良	改良年度	備考
1	15.5	2.4	1.0				3.4	20			改		
2	14.7	2.9					2.9						
3	17.8	2.0					2.0				未		
4	20.8	2.3					2.3						
5	9.0	2.6					2.6						
6	18.6	2.7					2.7						
7	28.3	2.5					2.5						
8	9.1	2.1					2.1						
9	17.8	1.9					1.9						
10	8.1	1.9					1.9						
計	158.7												



110

路線名	二級町道 浜田西時津線		
図面番号	6	縮尺	1:500
作成年月日	昭和59年4月1日 平成10年3月31日		
作成者	扇精光株式会社		
時津町役場			

整理番号	区間長	車道幅員	路肩幅員	歩道等幅員(右)	歩道等幅員(左)	待避所幅員	中央帯幅員	全幅員	路面種別	設計C B R	舗装年度	改良未改良	改良年度	備考
1	18.8	1.9 3.0	1.0 1.0					2.9 4.0	as			未		
2	5.3	3.0 3.2	1.0 1.0					4.0 4.2	"			"		
3	21.7	2.7 2.9	1.0 1.0					3.7 3.9	"			"		
4	4.1	2.5 2.5	1.0 1.0					3.5 3.5	"			"		
5	39.1	2.5 2.6	1.0 1.0					3.5 3.6	"			"		
6	3.5	2.6 4.9	1.0 1.0					3.6 5.9	"			"		
7	2.2	4.9 2.7	1.0 1.0					5.9 3.7	"			"		
8	30.7	2.7 2.0	1.0 1.0					3.7 3.0	"			"		
9	4.2	2.0 2.9	1.0 1.0					3.0 3.9	"			"		
10	6.7	2.8 4.5	1.1 1.1					3.9 5.6	"			"		
11	1.7	4.5 4.3	1.1 1.1					5.6 5.4	"			"		
計	138.0													



浜田郷字天神木

西時津郷字大道附

路線名	二級町道 浜田西時津線		
図面番号	7	縮尺	1:500
作成年月日	昭和 59年 4月 1日 令和 7年 3月 31日		
作成者	扇精光コンサルタンツ株式会社		
時津町役場			