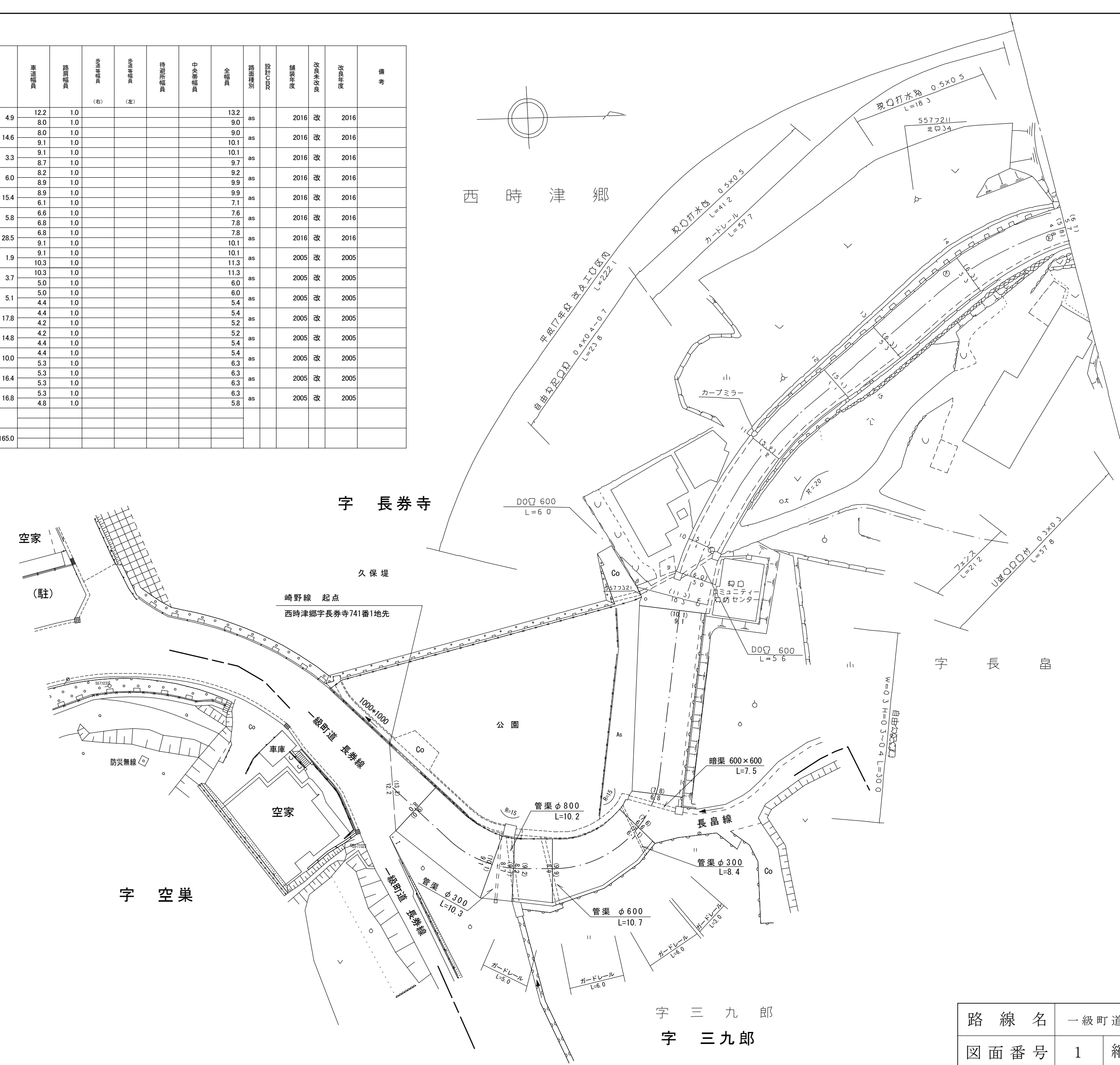
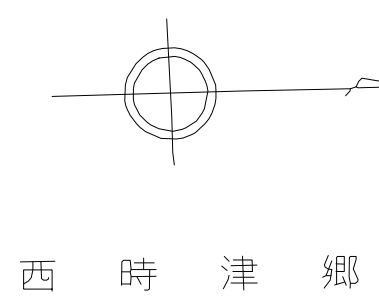
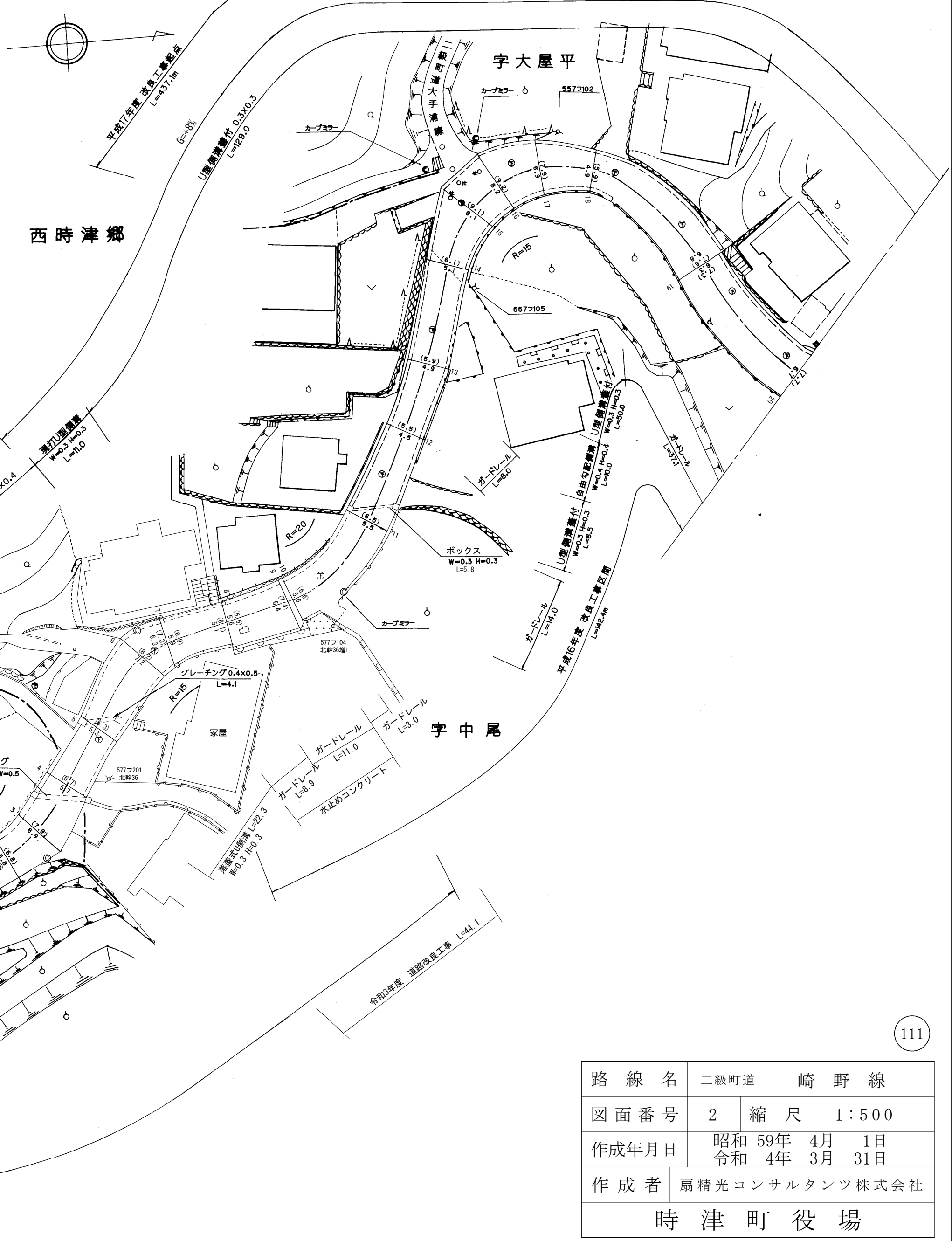


路線区間	距離	車道幅員		道路種別	全長	改良年度	改良年度	備考
		(右)	(左)					
1	4.9	12.2	1.0	as	13.2	2016	改	2016
		8.0	1.0		9.0			
2	14.6	8.0	1.0	as	9.0	2016	改	2016
		9.1	1.0		10.1			
3	3.3	9.1	1.0	as	10.1	2016	改	2016
		8.7	1.0		9.7			
4	6.0	8.2	1.0	as	9.2	2016	改	2016
		8.9	1.0		9.9			
5	15.4	8.9	1.0	as	9.9	2016	改	2016
		6.1	1.0		7.1			
6	5.8	6.6	1.0	as	7.6	2016	改	2016
		6.8	1.0		7.8			
7	28.5	6.8	1.0	as	7.8	2016	改	2016
		9.1	1.0		10.1			
8	1.9	9.1	1.0	as	10.1	2005	改	2005
		10.3	1.0		11.3			
9	3.7	10.3	1.0	as	11.3	2005	改	2005
		5.0	1.0		6.0			
10	5.1	5.0	1.0	as	6.0	2005	改	2005
		4.4	1.0		5.4			
11	17.8	4.4	1.0	as	5.4	2005	改	2005
		4.2	1.0		5.2			
12	14.8	4.2	1.0	as	5.2	2005	改	2005
		4.4	1.0		5.4			
13	10.0	4.4	1.0	as	5.4	2005	改	2005
		5.3	1.0		6.3			
14	16.4	5.3	1.0	as	6.3	2005	改	2005
		5.3	1.0		6.3			
15	16.8	5.3	1.0	as	6.3	2005	改	2005
		4.8	1.0		5.8			
計	165.0							



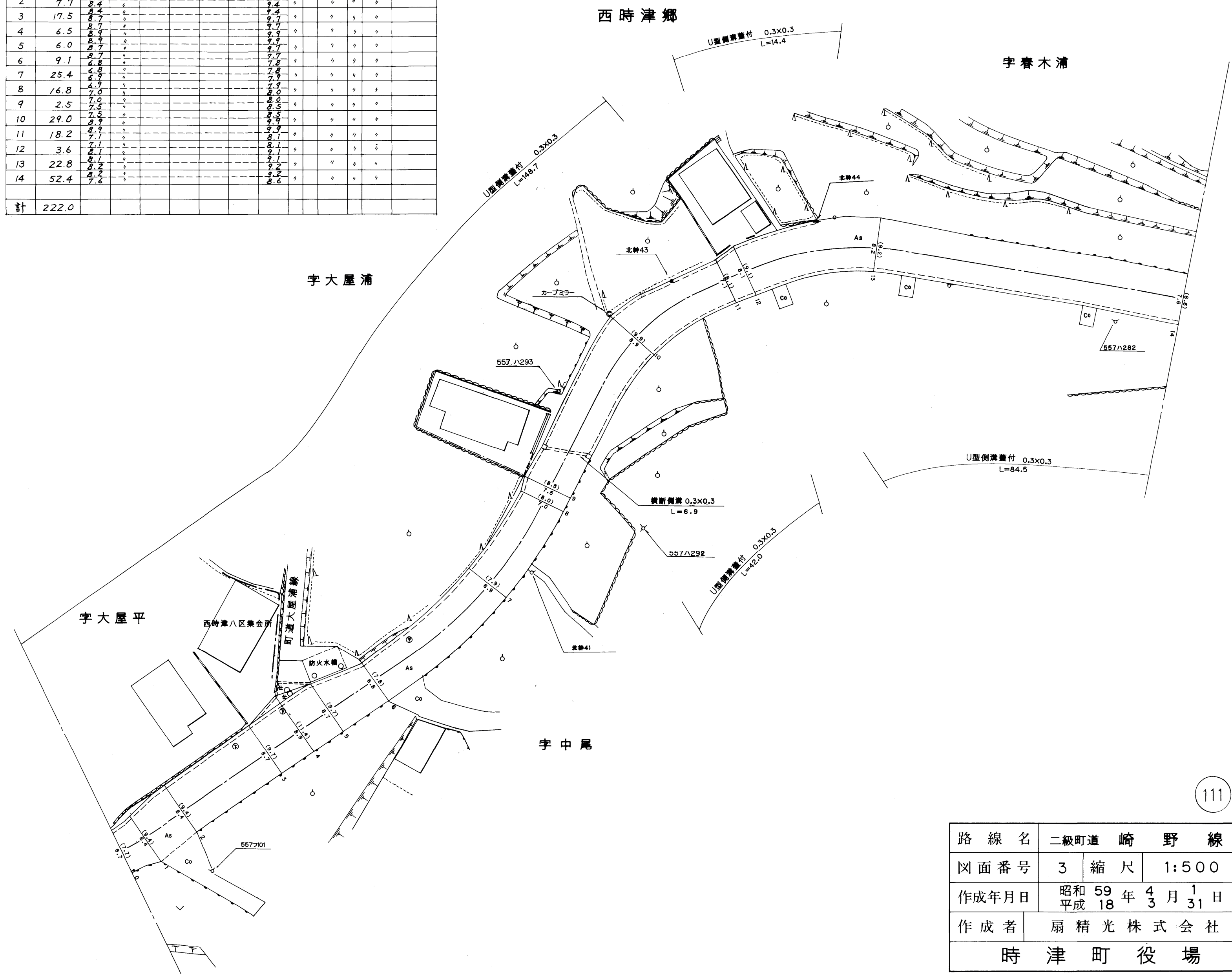
路線名	一級町道 崎野線		
図面番号	1	縮尺	1:500
作成年月日	平成12年	3月31日	
	平成29年	3月31日	
作成者	扇精光株式会社		
	時津町役場		

整理番号	区間長	車道幅員	路肩幅員	歩道等幅員(右)	歩道等幅員(左)	待避所幅員	中央帯幅員	全幅員	路面種別	設計C B R	舗装年度	改良未改良	改良年度	備考
1	30.6	5.7	1.0					6.7	as		2005	改	2005	
2	46.0	6.6	1.0					7.6			"	"	"	"
3	5.7	5.8	1.0					6.8			"	"	"	"
4	7.8	6.9	1.0					7.9			"	"	"	"
5	9.2	5.7	1.0					6.7			2021	"	2021	"
6	12.0	5.3	1.0					6.3			"	"	"	"
7	4.0	7.2	1.0					8.2			"	"	"	"
8	9.0	6.3	1.0					7.3			"	"	"	"
9	9.1	5.9	1.0					6.9			"	"	"	"
10	0.8	5.1	1.0					6.1			"	"	"	"
11	15.8	6.4	1.0					7.4			"	"	"	"
12	13.6	5.6	1.0					6.6			2004	"	2004	"
13	10.2	5.5	1.0					6.5			"	"	"	"
14	14.3	5.5	1.0					6.5			"	"	"	"
15	8.4	4.5	1.0					5.5			"	"	"	"
16	5.1	4.9	1.0					5.9			"	"	"	"
17	6.4	5.1	1.0					6.1			"	"	"	"
18	7.6	8.1	1.0					9.1			2005	"	2005	"
19	20.8	8.2	1.0					9.2			"	"	"	"
20	20.8	6.9	1.0					7.9			"	"	"	"
計	257.2	4.9	1.0					5.9			"	"	"	"
		6.8	1.0					7.8			"	"	"	"
		6.3	1.0					7.3			"	"	"	"
		6.7	1.0					7.7			"	"	"	"



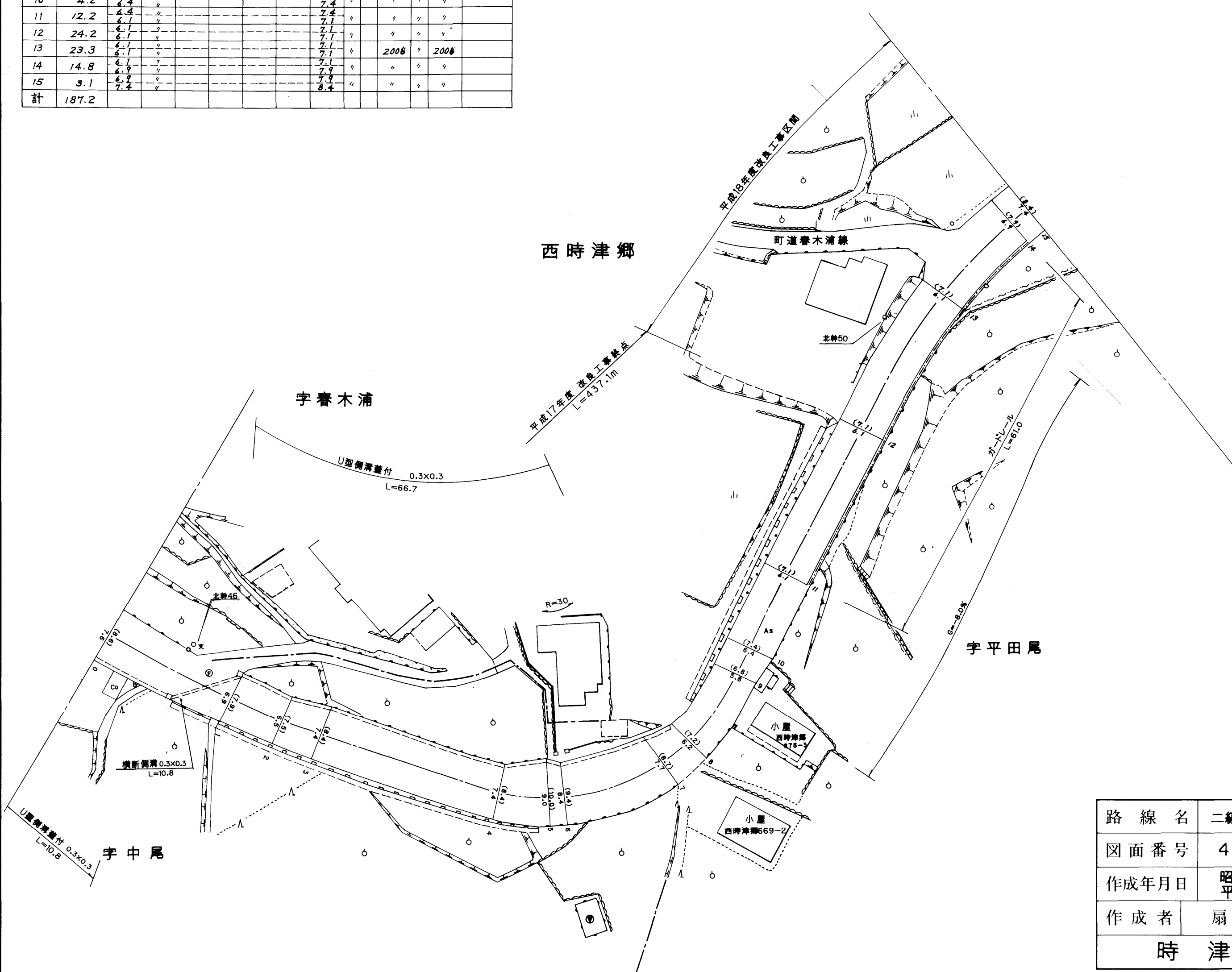
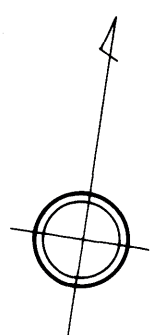
路線名	二級町道 崎野線		
図面番号	2	縮尺	1:500
作成年月日	昭和 59年 4月 1日 令和 4年 3月 31日		
作成者	扇精光コンサルタンツ株式会社		
時津町役場			

整理番号	区間長	車道巾員	路肩巾員	歩道等巾員(右)	歩道等巾員(左)	待避所巾員	中央帯巾員	全市員	路面種別	設計C/R	舗装年度	改良未改良	改良年度	備考
1	4.5	6.7 8.4	1.0 1.0					7.7 9.4	AS		2005	改	2005	
2	7.7	8.4 8.4	2 2					9.4 9.4	〃		〃	〃	〃	
3	17.5	8.4 8.7	2 2					9.4 9.7	〃		〃	〃	〃	
4	6.5	8.7 8.9	2 2					9.7 9.9	〃		〃	〃	〃	
5	6.0	8.7 8.7	2 2					9.7 9.7	〃		〃	〃	〃	
6	9.1	8.7 6.8	2 2					9.7 7.8	〃		〃	〃	〃	
7	25.4	6.8 6.9	2 2					7.8 7.9	〃		〃	〃	〃	
8	16.8	4.9 7.0	2 2					7.9 8.0	〃		〃	〃	〃	
9	2.5	7.0 7.5	2 2					8.0 8.5	〃		〃	〃	〃	
10	29.0	7.5 8.9	2 2					8.5 9.9	〃		〃	〃	〃	
11	18.2	8.9 7.1	2 2					9.9 8.1	〃		〃	〃	〃	
12	3.6	8.1 8.1	2 2					9.1 9.1	〃		〃	〃	〃	
13	22.8	8.2 8.2	2 2					9.2 9.2	〃		〃	〃	〃	
14	52.4	8.2 7.6	2 2					9.2 8.6	〃		〃	〃	〃	
計	222.0													



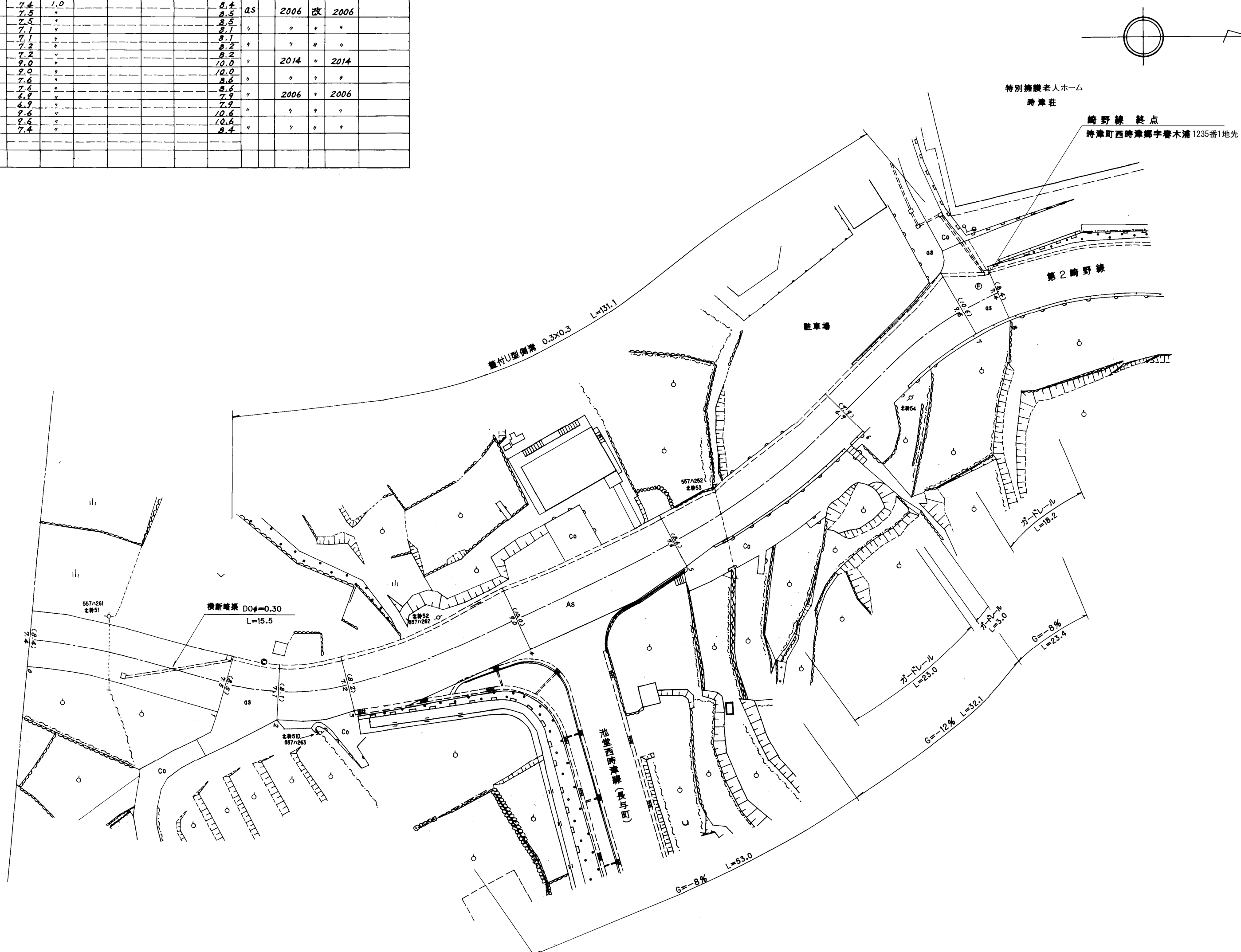
路線名	二級町道 崎野線		
図面番号	3	縮尺	1:500
作成年月日	昭和59年4月1日 平成18年3月31日		
作成者	扇精光株式会社		
時津町役場			

整理番号	区間長	車道巾員	路肩巾員	歩道等巾員(右)	歩道等巾員(左)	待避所巾員	中央帯巾員	全巾員	路面種別	設計C/B/R	舗装年度	改良未改良	改良年度	備考
1	20.4	7.6 6.7	1.0					8.6 7.7	as		2005	改	2005	
2	8.3	6.7 6.5						7.2 7.5						
3	6.1	6.4 7.4						7.4 8.4						
4	27.8	7.4 7.4						8.4 8.4						
5	7.5	7.0 7.0						10.0 8.4						
6	2.3	8.4 8.4						8.4 8.4						
7	15.6	7.7 7.7						8.7 8.7						
8	5.1	8.2 8.2						7.7 7.7						
9	12.3	6.2 5.8						7.2 6.8						
10	4.2	5.9 6.4						6.8 7.4						
11	12.2	6.4 6.1						7.4 7.1						
12	24.2	6.1 6.1						7.1 7.1						
13	23.3	6.1 6.1						7.1 7.1			2008		2008	
14	14.8	6.7 6.7						7.7 7.7						
15	3.1	6.7 7.4						7.7 8.4						
計	187.2													



路線名	二級町道 崎野線		
図面番号	4	縮尺	1:500
作成年月日	昭和59年4月1日 平成20年3月31日		
作成者	扇精光株式会社		
時津町役場			

整理番号	区間長	車道巾員	路肩巾員	歩道等巾員(右)	歩道等巾員(左)	待避所巾員	中央帯巾員	全市員	路面種別	設計C B R	舗装年度	改良未改良	改良年度	備考
1	30.0	7.4 7.5	1.0					8.4 8.5	AS		2006	改	2006	
2	8.0	7.5						8.5						
3	10.5	7.1 7.2						8.1 8.2						
4	27.0	7.2 9.0						8.2 10.0			2014		2014	
5	26.2	7.0 7.6						10.0 8.6						
6	32.1	7.4 6.9						8.6 7.9			2006		2006	
7	23.4	9.6						10.6						
8	6.0	7.4						8.4						
計	163.2													



路線名	二級町道 崎野線		
図面番号	5	縮尺	1:500
作成年月日	平成 20 年 3 月 31 日 27		
作成者	扇精光株式会社		
時津町役場			