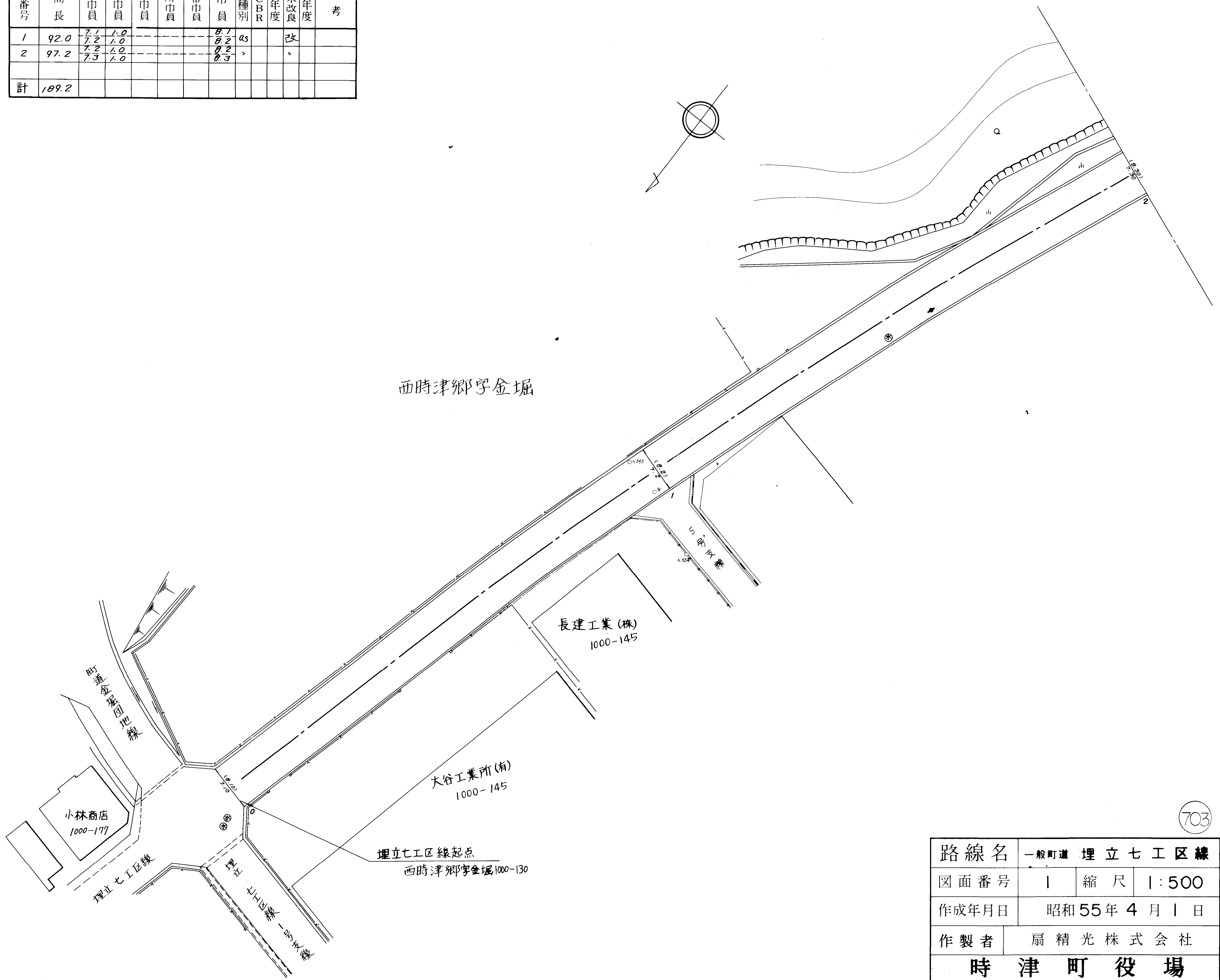


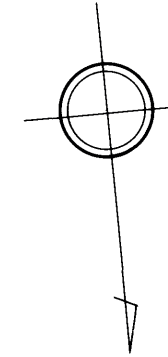
整理番号	区間長	車道巾員	路肩巾員	歩道巾員	待避所巾員	分離帯巾員	全巾員	路面種別	設計C/B/R	舗装年度	改良未改良	改良年度	備考
1	92.0	7.1 7.2	1.0 1.0				8.1 8.2	as			改		
2	97.2	7.2 7.3	1.0 1.0				8.2 8.3	〃			〃		
計	189.2												



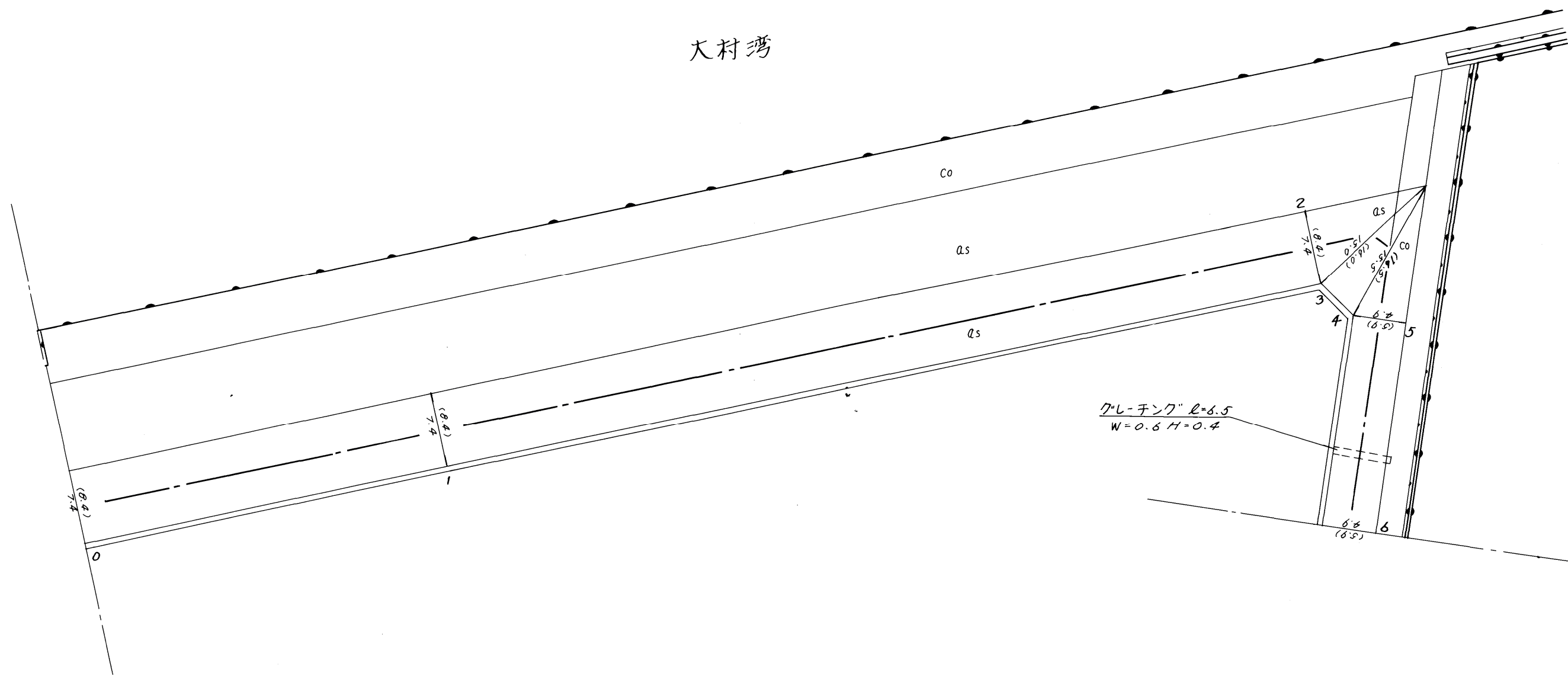
路線名	一般町道 埋立七工区線		
図面番号	1	縮尺	1:500
作成年月日	昭和55年4月1日		
作製者	扇精光株式会社		
時津町役場			

整理番号	区間長	車道巾員	路肩巾員	歩道巾員	待避所巾員	分離帯巾員	全巾員	路面種別	設計C/R	舗装年度	改良未改良	改良年度	備考
1	41.3	7.4 7.4	1.0 1.0				0.4 0.4	Qs			改		
2	100.0	7.4 7.4	1.0 1.0				0.4 0.4	"			"		
3	8.8	7.4 13.0	1.0 1.0				0.4 10.0	"			"		
4	2.5	13.0 13.5	1.0 1.0				10.0 10.5	"			"		
5	8.0	13.5 4.9	1.0 1.0				10.5 5.9	"			"		
6	23.7	4.9 4.9	1.0 1.0				5.9 5.9	"			"		
計	182.3												

西時津郷字金堀



大村湾

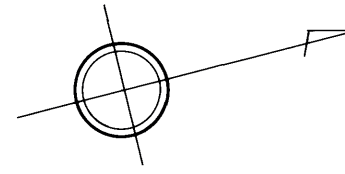


大村湾

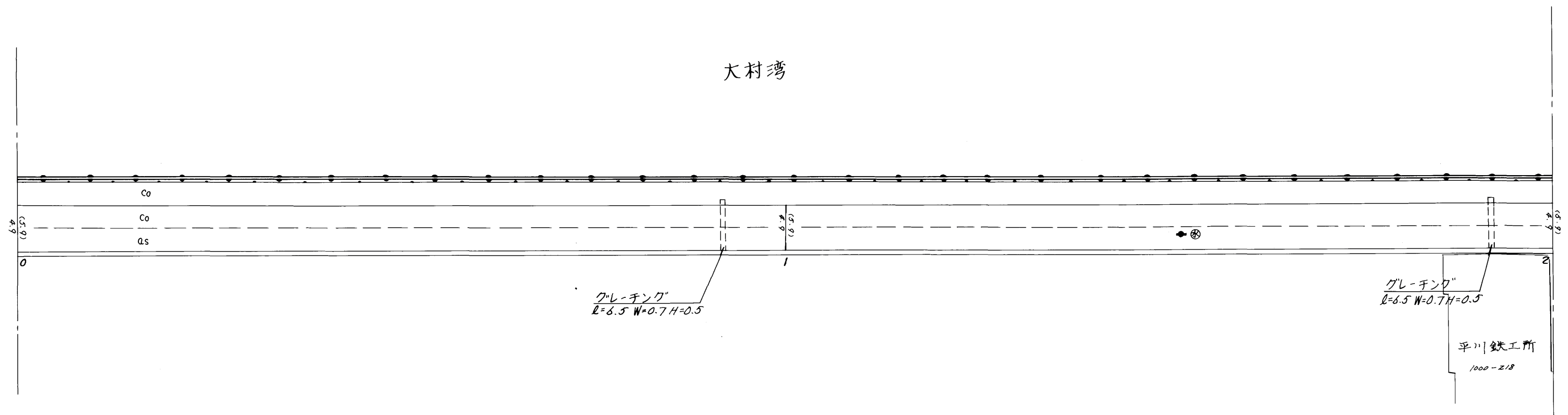
703

路線名	一般町道 埋立七工区線		
図面番号	3	縮尺	1:500
作成年月日	昭和55年4月1日		
作製者	扇精光株式会社		
時津町役場			

整理番号	区間長	車道巾員	路肩巾員	歩道巾員	待避所巾員	分離帯巾員	全巾員	路面種別	設計C/R	舗装年度	改良未改良	改良年度	備考
2	100.0	4.9	1.0				5.9	as				改	
1	100.0	4.9	1.0				5.9	"				"	
計	200.0												



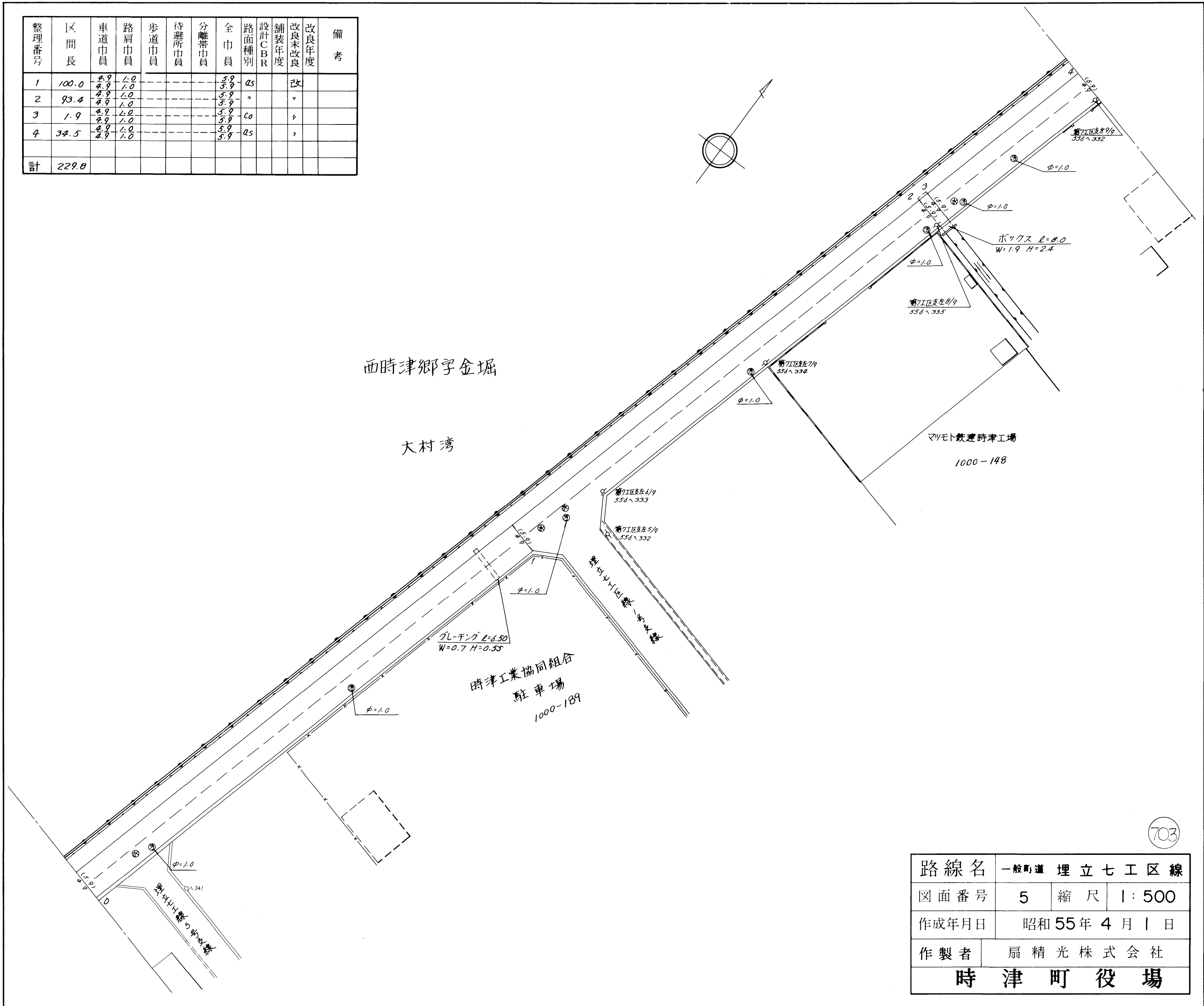
西時津郷字金堀



703

路線名	一般町道 埋立七工区線		
図面番号	4	縮尺	1:500
作成年月日	昭和55年4月1日		
作製者	扇精光株式会社		
時津町役場			

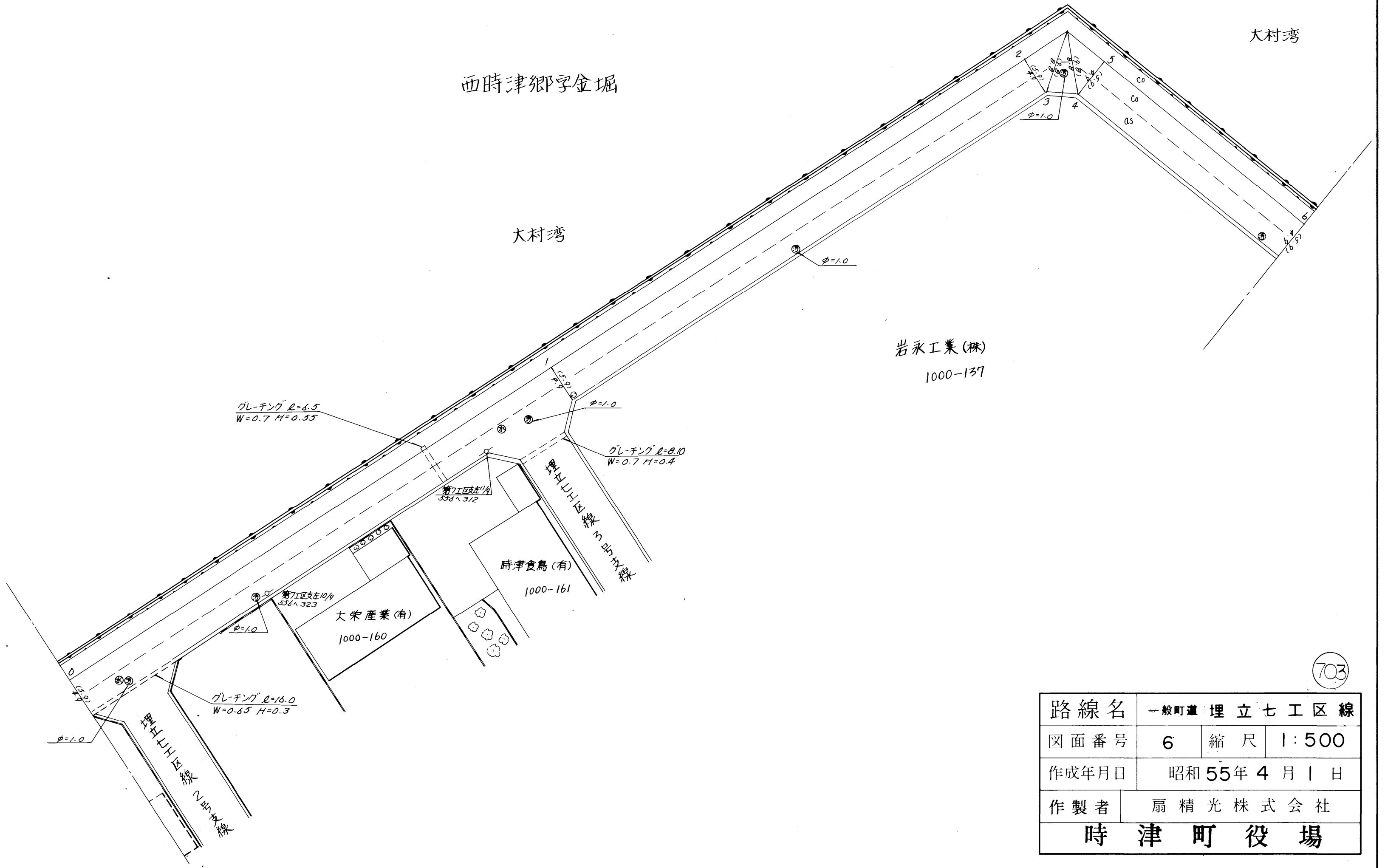
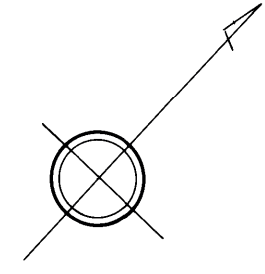
整理番号	区間長	車道巾員	路肩巾員	歩道巾員	待避所巾員	分離帯巾員	全巾員	路面種別	設計C/R	舗装年度	改良未改良	改良年度	備考
1	100.0	4.9	1.0				5.9	as			改		
2	93.4	4.9	1.0				5.9	〃			〃		
3	1.9	4.9	1.0				5.9	Co			〃		
4	34.5	4.9	1.0				5.9	as			〃		
計	229.8												



路線名	一般町道 埋立七工区線		
図面番号	5	縮尺	1:500
作成年月日	昭和 55年 4月 1日		
作製者	扇精光株式会社		
時津町役場			

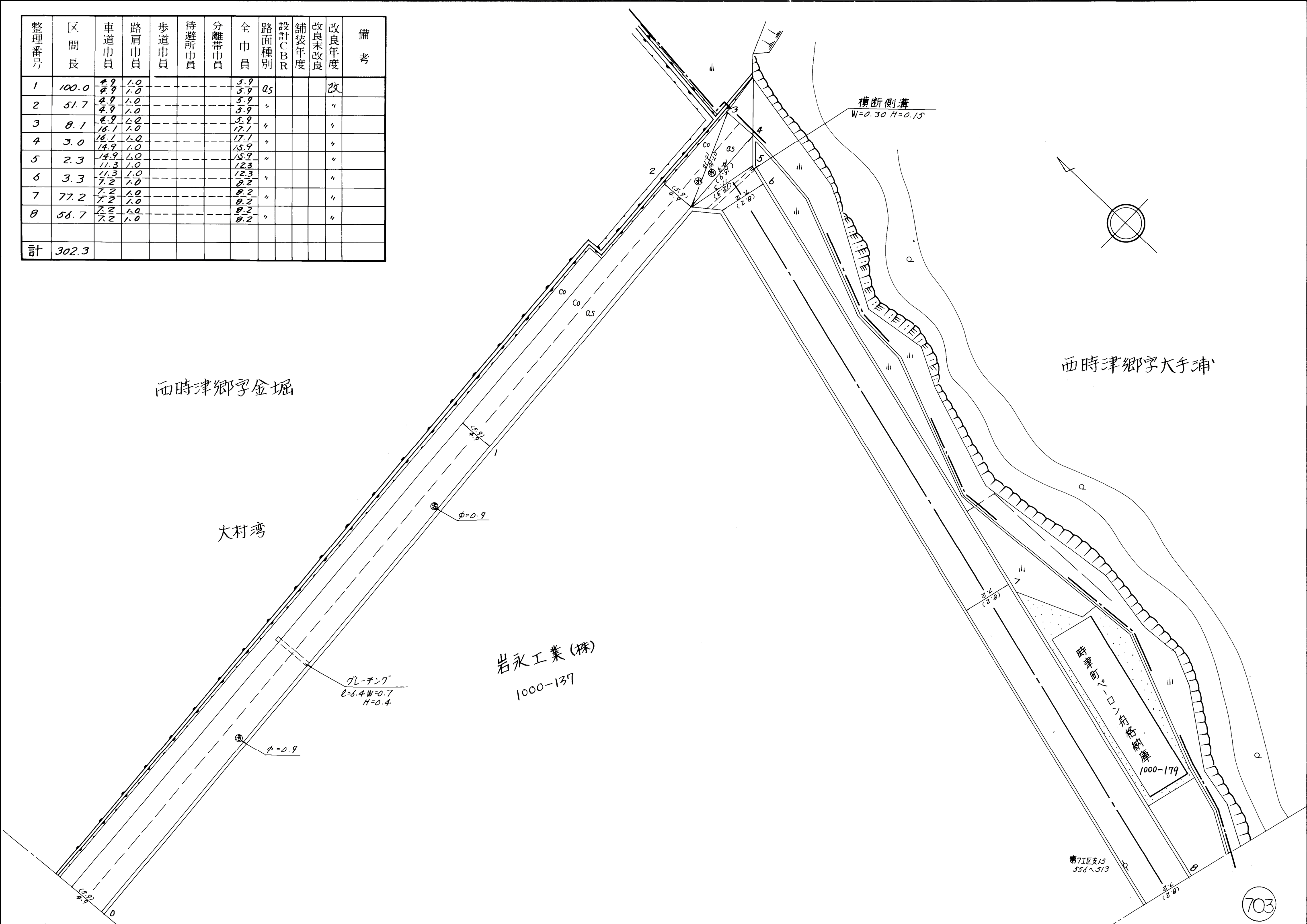
703

整理番号	区間長	車道巾員	路肩巾員	歩道巾員	待避所巾員	分離帯巾員	全巾員	路面種別	設計C/R	舗装年度	改良未改良	改良年度	備考
1	89.8	4.9	1.0				5.9	05			改		
2	88.1	4.9	1.0				5.9	"			"		
3	3.9	4.9	1.0				5.9	"			"		
4	2.6	8.8	1.0				9.8	"			"		
5	3.9	8.8	1.0				9.8	"			"		
6	40.0	4.9	1.0				5.9	"			"		
計	228.3												



路線名	一般町道 埋立七工区線		
図面番号	6	縮尺	1:500
作成年月日	昭和 55年 4月 1日		
作製者	扇精光株式会社		
時津町役場			

整理番号	区間長	車道巾員	路肩巾員	歩道巾員	待避所巾員	分離帯巾員	全巾員	路面種別	設計CBR	舗装年度	改良未改良	改良年度	備考
1	100.0	4.9	1.0				5.9	AS					改
2	51.7	4.9	1.0				5.9	"					"
3	8.1	4.9	1.0				5.9	"					"
4	3.0	16.1	1.0				17.1	"					"
5	2.3	14.9	1.0				15.9	"					"
6	3.3	11.3	1.0				12.3	"					"
7	77.2	7.2	1.0				8.2	"					"
8	58.7	7.2	1.0				8.2	"					"
計	302.3												

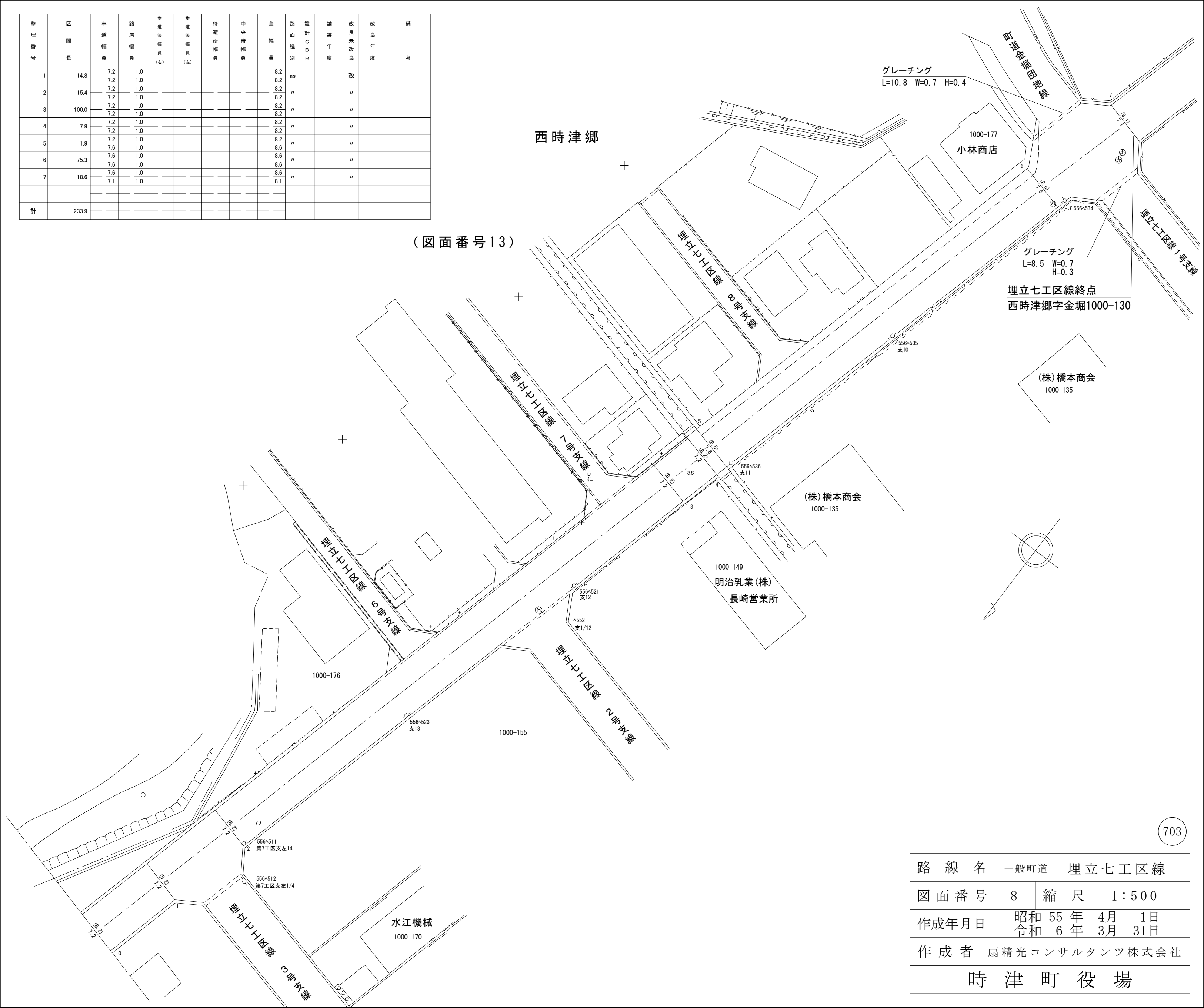


路線名	一般町道 立七工区線		
図面番号	7	縮尺	1:500
作成年月日	昭和55年4月1日		
作製者	扇精光株式会社		
時津町役場			

703

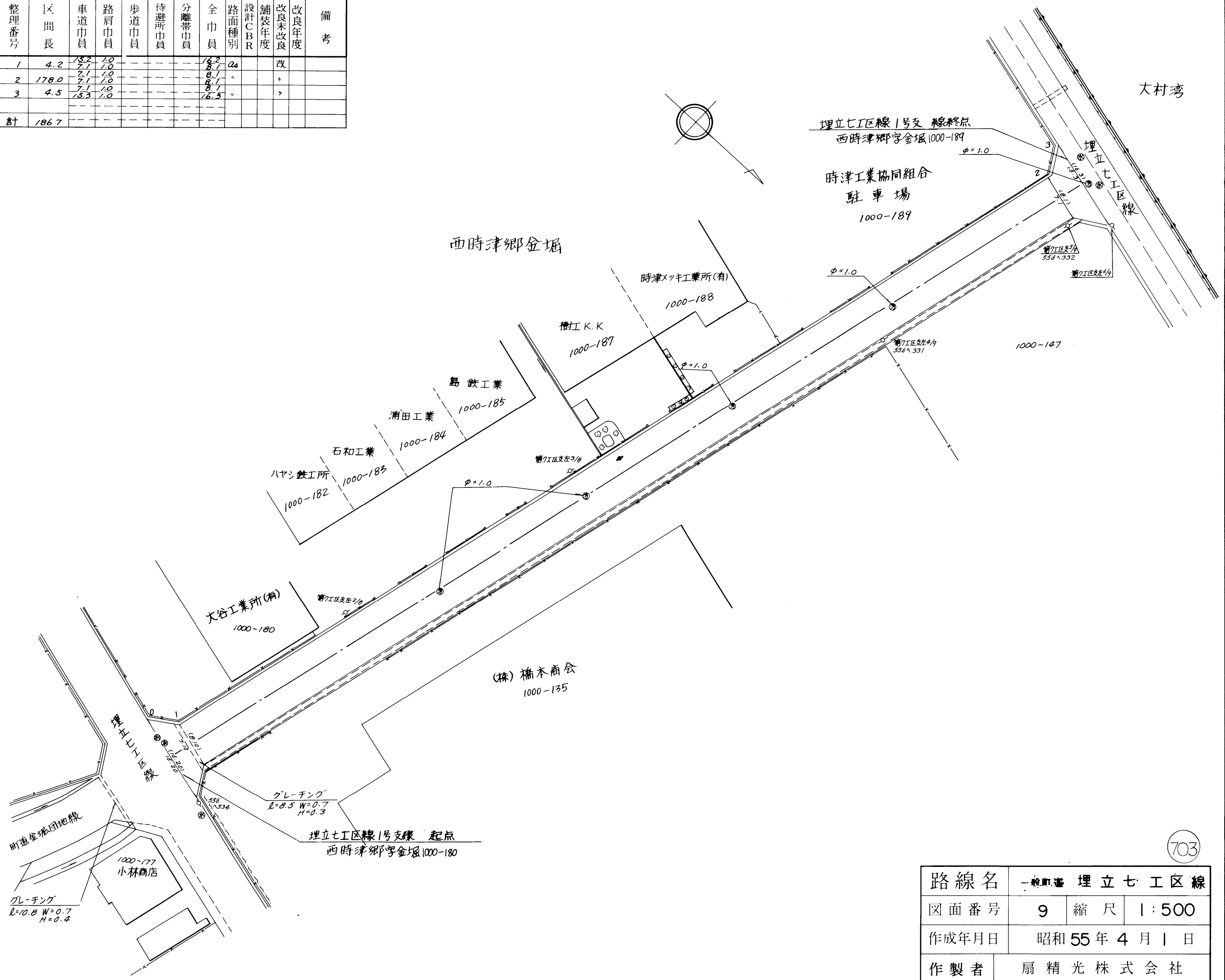
整理番号	区間長	車道幅員	路肩幅員	歩道等幅員(右)	歩道等幅員(左)	待避所幅員	中央帯幅員	全幅員	路面種別	設計C B R	舗装年度	改良未改良	改良年度	備考
1	14.8	7.2	1.0					8.2	as			改		
2	15.4	7.2	1.0					8.2	"			"		
3	100.0	7.2	1.0					8.2	"			"		
4	7.9	7.2	1.0					8.2	"			"		
5	1.9	7.2	1.0					8.2	"			"		
6	75.3	7.6	1.0					8.6	"			"		
7	18.6	7.6	1.0					8.6	"			"		
		7.1	1.0					8.1	"			"		
計	233.9													

(図面番号13)



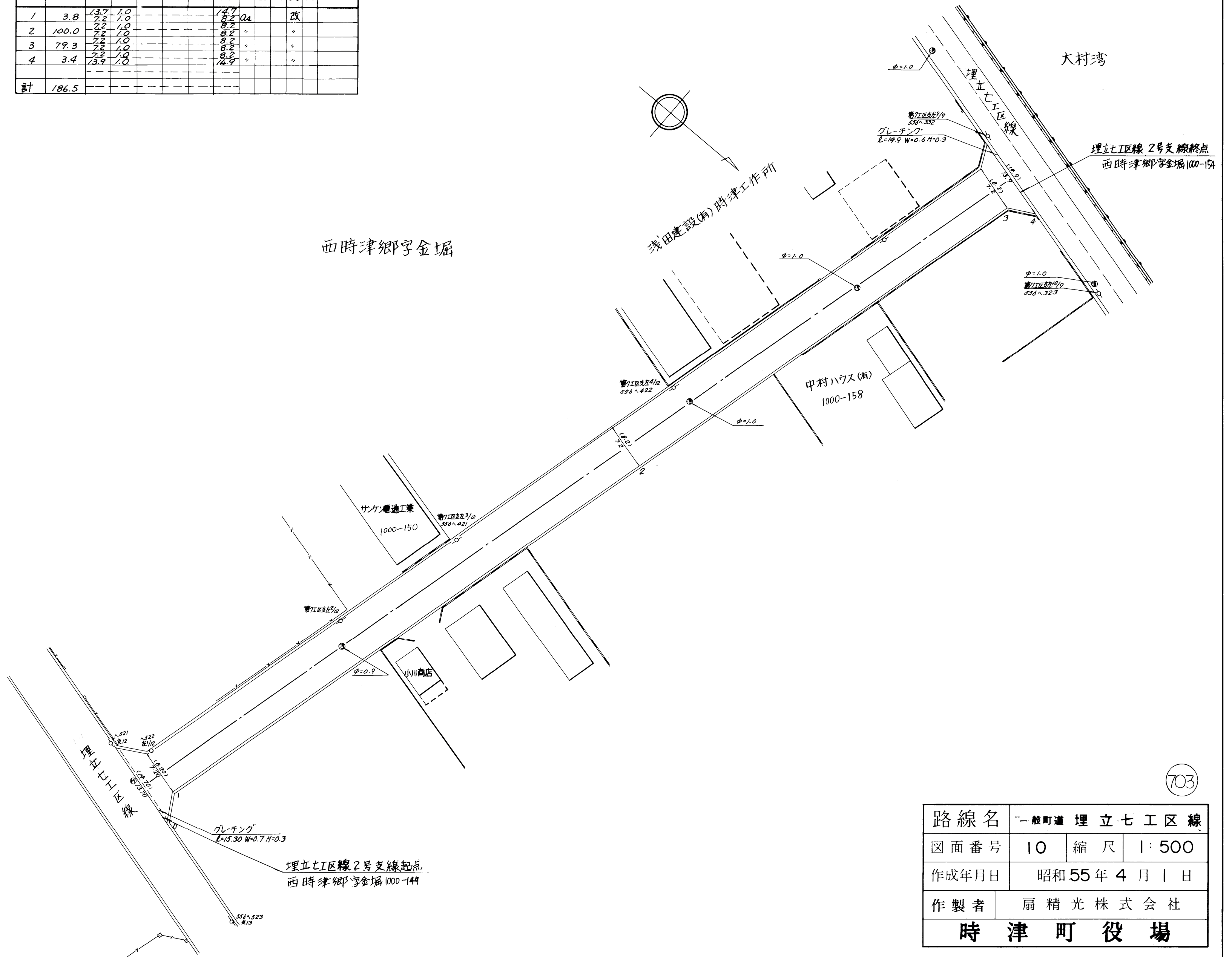
路線名	一般町道 埋立七工区線		
図面番号	8	縮尺	1:500
作成年月日	昭和55年4月1日 令和6年3月31日		
作成者	扇精光コンサルタンツ株式会社		
時津町役場			

整理番号	区間長	車道巾員	路肩巾員	歩道巾員	待避所巾員	分離帯巾員	全巾員	路面種別	設計C/B/R	舗装年度	改良未改良	改良年度	備考
1	4.2	2.2	1.0	-	-	-	3.2	2a	-	-	改	-	
2	178.0	2.1	1.0	-	-	-	3.1	-	-	-	-	-	
3	4.5	2.1	1.0	-	-	-	3.1	-	-	-	-	-	
計	186.7	-	-	-	-	-	-	-	-	-	-	-	



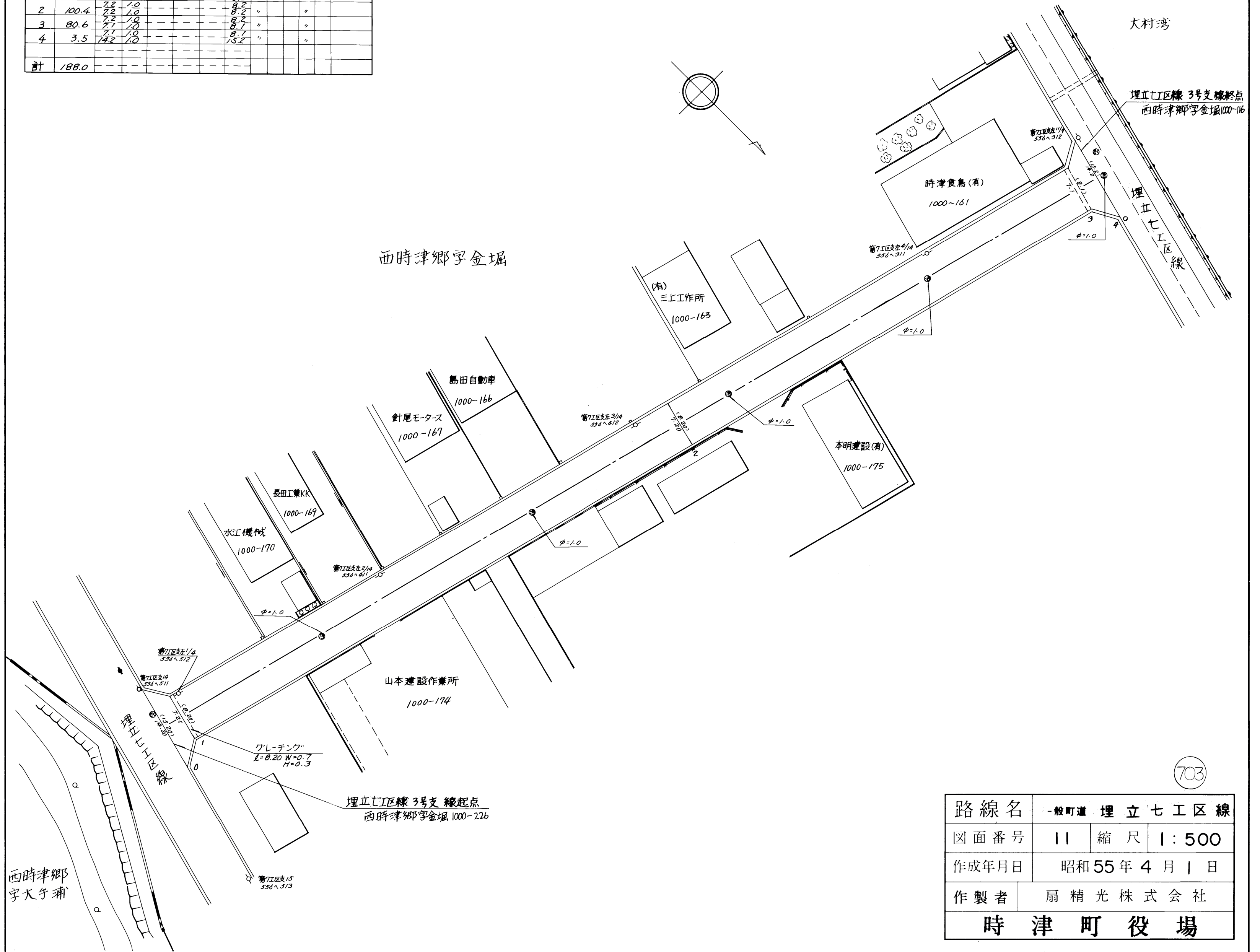
路線名	一般町道 埋立七工区線		
図面番号	9	縮尺	1:500
作成年月日	昭和 55年 4月 1日		
作製者	扇精光株式会社		
時津町役場			

整理番号	区間長	車道巾員	路肩巾員	歩道巾員	待避所巾員	分離帯巾員	全巾員	路面種別	設計C/R	舗装年度	改良未改良	改良年度	備考
1	3.8	3.7	1.0				4.7	Q4			改		
2	100.0	7.2	1.0				8.2						
3	79.3	7.2	1.0				8.2						
4	3.4	7.2	1.0				8.2						
計	186.5												



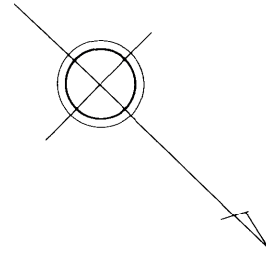
路線名	一般町道 埋立七工区線		
図面番号	10	縮尺	1:500
作成年月日	昭和55年4月1日		
作製者	扇精光株式会社		
時津町役場			

整理番号	区間長	車道巾員	路肩巾員	歩道巾員	待避所巾員	分離帯巾員	全巾員	路面種別	設計C/B/R	舗装年度	改良未改良	改良年度	備考
1	3.5	4.2	1.0	-	-	-	5.2	0a	-	-	改	-	
2	100.4	7.2	1.0	-	-	-	8.2	"	-	-	"	-	
3	80.6	7.2	1.0	-	-	-	8.2	"	-	-	"	-	
4	3.5	7.1	1.0	-	-	-	8.1	"	-	-	"	-	
計	188.0	-	-	-	-	-	-	-	-	-	-	-	

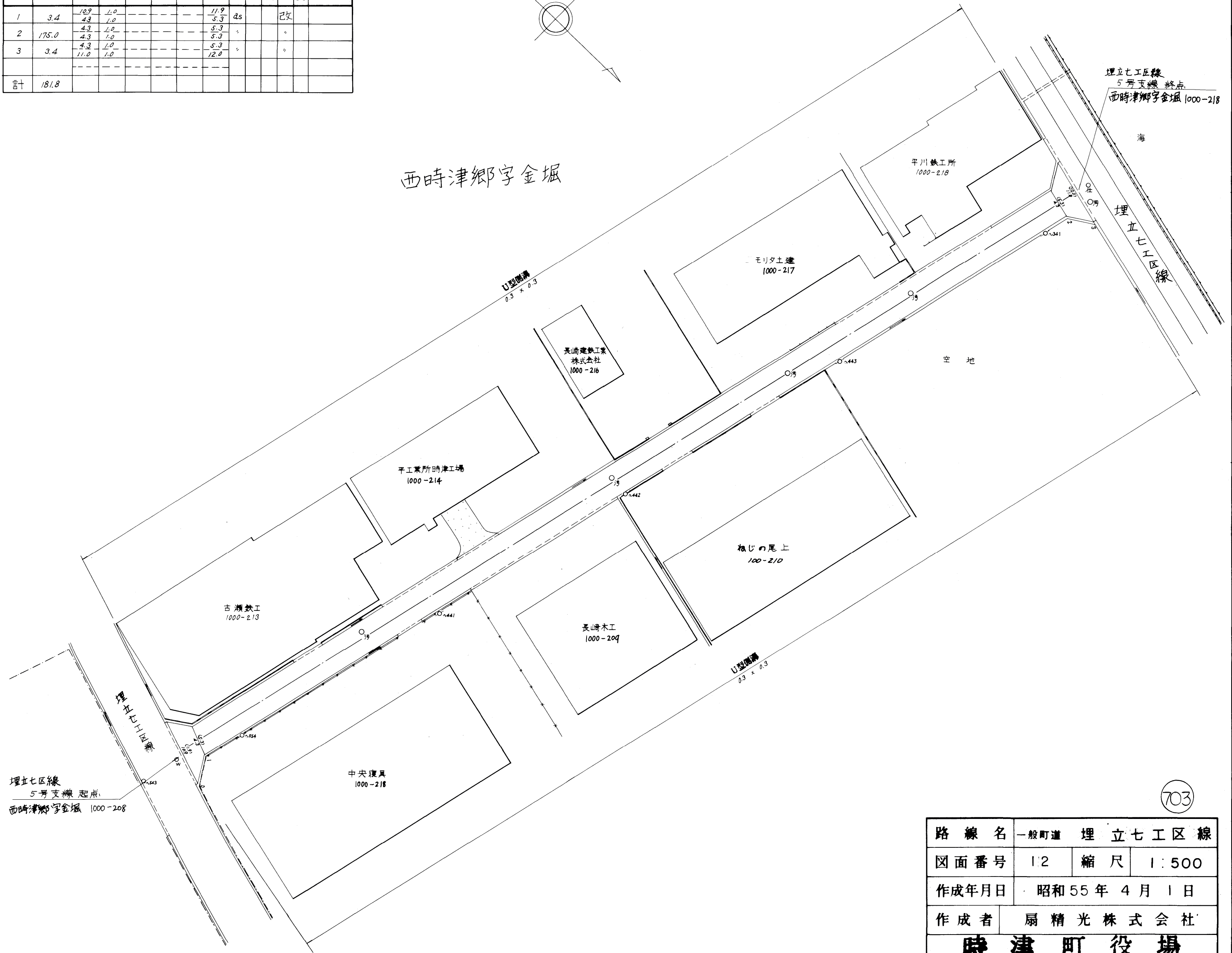


路線名	一般町道 埋立七工区線		
図面番号	11	縮尺	1:500
作成年月日	昭和55年4月1日		
作製者	扇精光株式会社		
時津町役場			

整理番号	区間長	車道巾員	路肩巾員	歩道巾員	待避所巾員	分離帯巾員	全巾員	路面種別	設計CBR	舗装年度	改良未改良	改良年度	備考
1	3.4	4.3 1.0	4.3 1.0	---	---	---	11.9 5.3	2s			改		
2	175.0	4.3 1.0	4.3 1.0	---	---	---	5.3 5.3						
3	3.4	4.3 1.0	4.3 1.0	---	---	---	5.3 12.0						
計	181.8												



西時津郷字金堀



703

路線名	一般町道 埋立七工区線		
図面番号	12	縮尺	1:500
作成年月日	昭和55年4月1日		
作成者	扇精光株式会社		
時津町役場			

13-0 埋立七工区線 6号支線

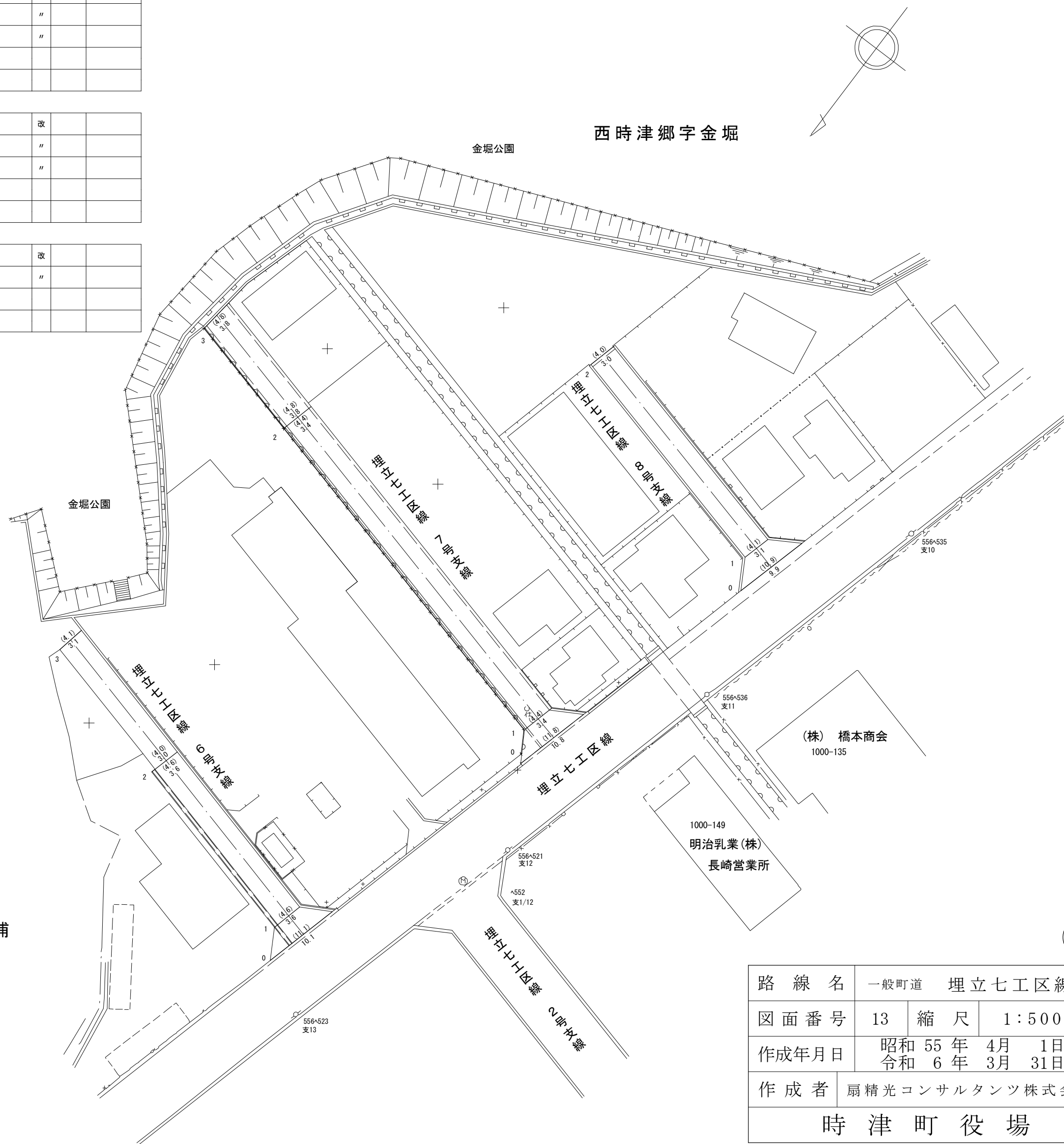
整理番号	区間長	車道幅員	路肩幅員	歩道等幅員(右)	歩道等幅員(左)	待避所幅員	中央帯幅員	全幅員	路面種別	設計C B R	舗装年度	改良未改良	改良年度	備考
1	3.3	10.1	1.0					11.1	as			改		
		3.6	1.0					4.6						
2	27.9	3.6	1.0					4.6	"			"		
		3.6	1.0					4.6						
3	21.7	3.0	1.0					4.0	"			"		
		3.1	1.0					4.1						
計	52.9													

13-1 埋立七工区線 7号支線

1	3.4	10.8	1.0					11.8	as			改		
		3.4	1.0					4.4						
2	54.4	3.4	1.0					4.4	"			"		
		3.4	1.0					4.4						
3	18.4	3.8	1.0					4.8	"			"		
		3.8	1.0					4.8						
計	76.2													

13-2 埋立七工区線 8号支線

1	3.4	9.9	1.0					10.9	as			改		
		3.1	1.0					4.1						
2	34.8	3.1	1.0					4.1	"			"		
		3.0	1.0					4.0						
計	38.2													



路線名	一般町道 埋立七工区線		
図面番号	13	縮尺	1:500
作成年月日	昭和 55 年 4 月 1 日 令和 6 年 3 月 31 日		
作成者	扇精光コンサルタンツ株式会社		
時津町役場			