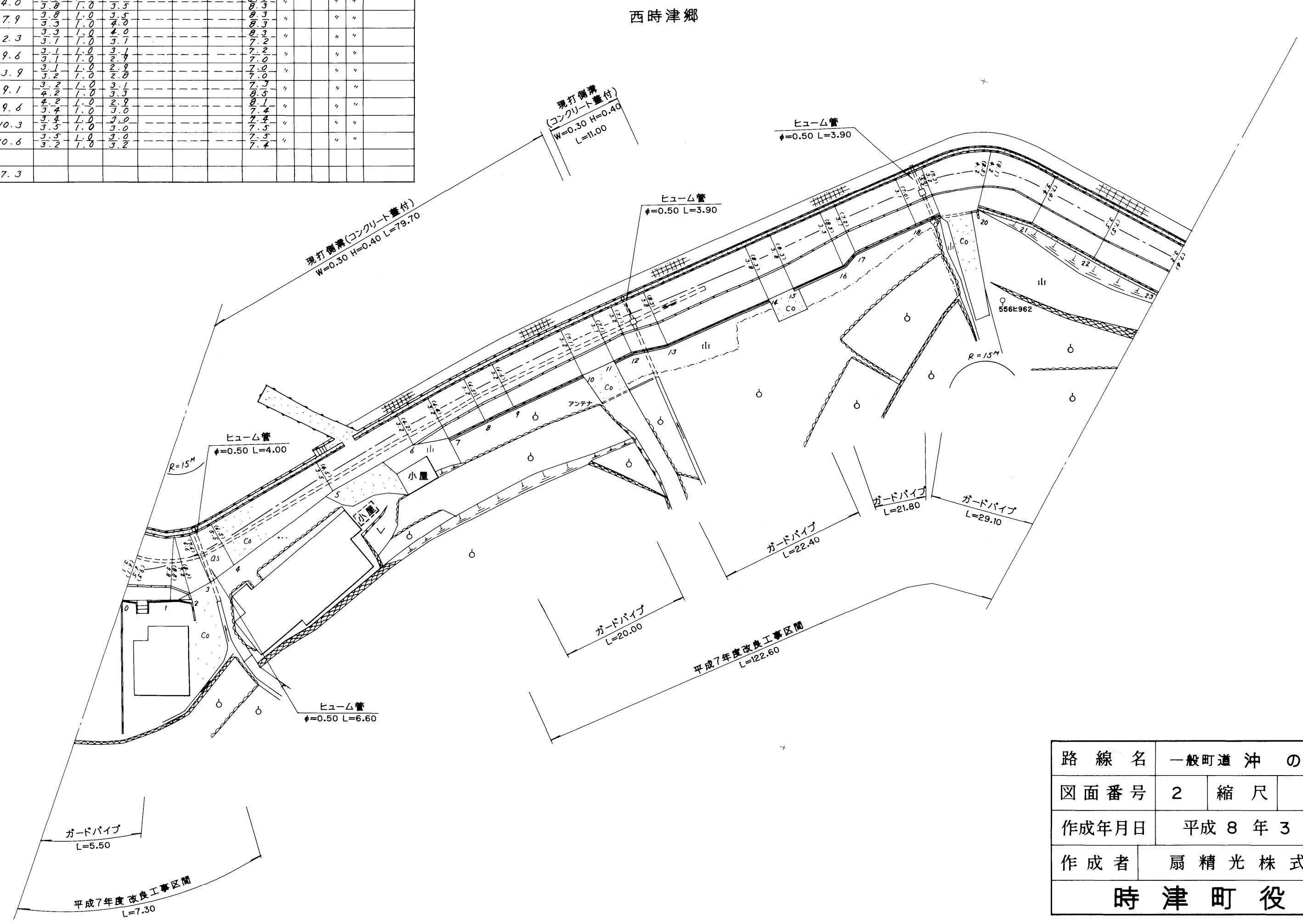
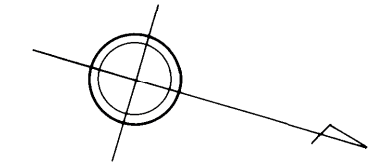


整理番号	区間長	車道巾員	路肩巾員	歩道等巾員(右)	歩道等巾員(左)	待避所巾員	中央帯巾員	全巾員	路面種別	設計C B R	舗装年度	改良未改良	改良年度	備考
1	5.9	4.5	1.0	2.0	2.0			7.5	2s			改	95	
2	1.4	5.0	1.0	2.0	2.0			8.0	"			"	"	
3	2.7	7.2	1.0					8.2	"			未		
4	3.7	4.6	1.0					5.6	"			"		
5	17.6	5.5	1.0					6.5	Co			"		
6	13.4	3.2	1.0					4.2	"			"		
7	5.0	3.2	1.0	2.0	2.0			5.4	"			改	95	
8	5.8	3.2	1.0	2.2	2.3			4.4	"			"	"	
9	4.6	3.2	1.0	2.3	2.4			4.5	"			"	"	
10	11.0	3.2	1.0	2.4	2.9			6.6	"			"	"	
11	4.9	3.2	1.0	2.9	3.0			7.1	"			"	"	
12	3.0	3.1	1.0	3.0	3.0			7.1	"			"	"	
13	5.1	3.2	1.0	2.9	2.9			7.1	"			"	"	
14	15.9	3.0	1.0	3.5	3.5			8.3	"			"	"	
15	4.0	3.0	1.0	3.5	3.5			8.3	"			"	"	
16	7.9	3.0	1.0	3.5	3.5			8.3	"			"	"	
17	2.3	3.3	1.0	4.0	4.0			8.3	"			"	"	
18	9.6	3.1	1.0	3.7	3.7			7.2	"			"	"	
19	3.9	3.1	1.0	2.9	2.9			7.0	"			"	"	
20	9.1	3.2	1.0	3.1	3.1			7.3	"			"	"	
21	9.6	4.2	1.0	2.9	2.9			8.5	"			"	"	
22	10.3	3.4	1.0	3.0	3.0			7.4	"			"	"	
23	10.6	3.5	1.0	3.0	3.0			7.5	"			"	"	
計	167.3													

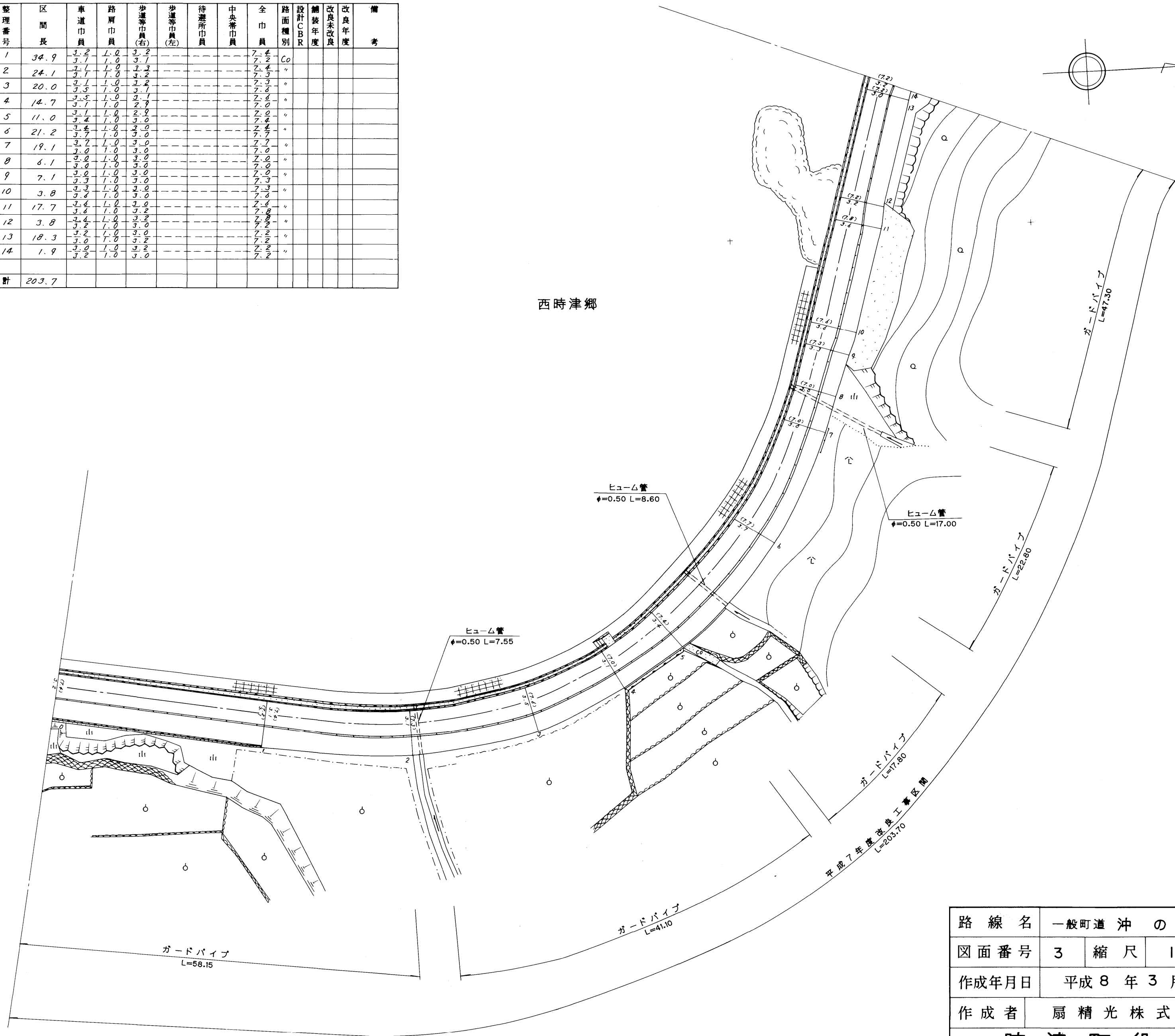


西時津郷

路線名	一般町道 沖の瀬線		
図面番号	2	縮尺	1:500
作成年月日	平成8年3月31日		
作成者	扇精光株式会社		
時津町役場			

整理番号	区間長	車道巾員	路肩巾員	歩道等巾員(右)	歩道等巾員(左)	待避所巾員	中央帯巾員	全巾員	路面種別	設計CBR	舗装年度	改良未改良	改良年度	備考
1	34.9	3.2	1.0	3.2				7.4	Co					
2	24.1	3.7	1.0	3.2				7.9	"					
3	20.0	3.7	1.0	3.2				7.9	"					
4	14.7	3.5	1.0	3.1				7.6	"					
5	11.0	3.7	1.0	2.9				7.6	"					
6	21.2	3.4	1.0	3.0				7.4	"					
7	19.1	3.7	1.0	3.0				7.7	"					
8	6.1	3.0	1.0	3.0				7.0	"					
9	7.1	3.3	1.0	3.0				7.3	"					
10	3.8	3.3	1.0	3.0				7.3	"					
11	17.7	3.4	1.0	3.2				7.6	"					
12	3.8	3.2	1.0	3.0				7.2	"					
13	18.3	3.0	1.0	3.2				7.2	"					
14	1.9	3.2	1.0	3.0				7.2	"					
計	203.7													

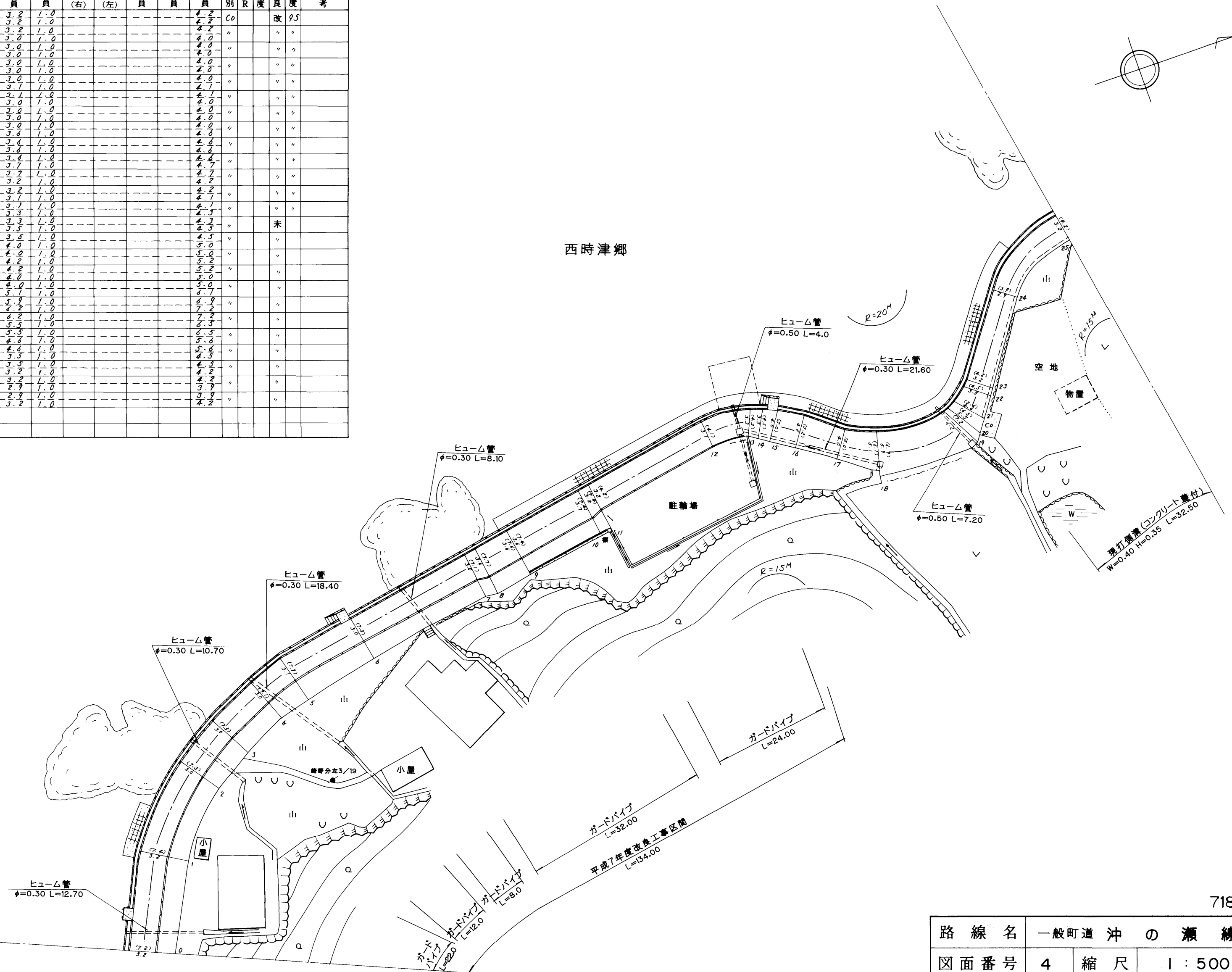
西時津郷



718

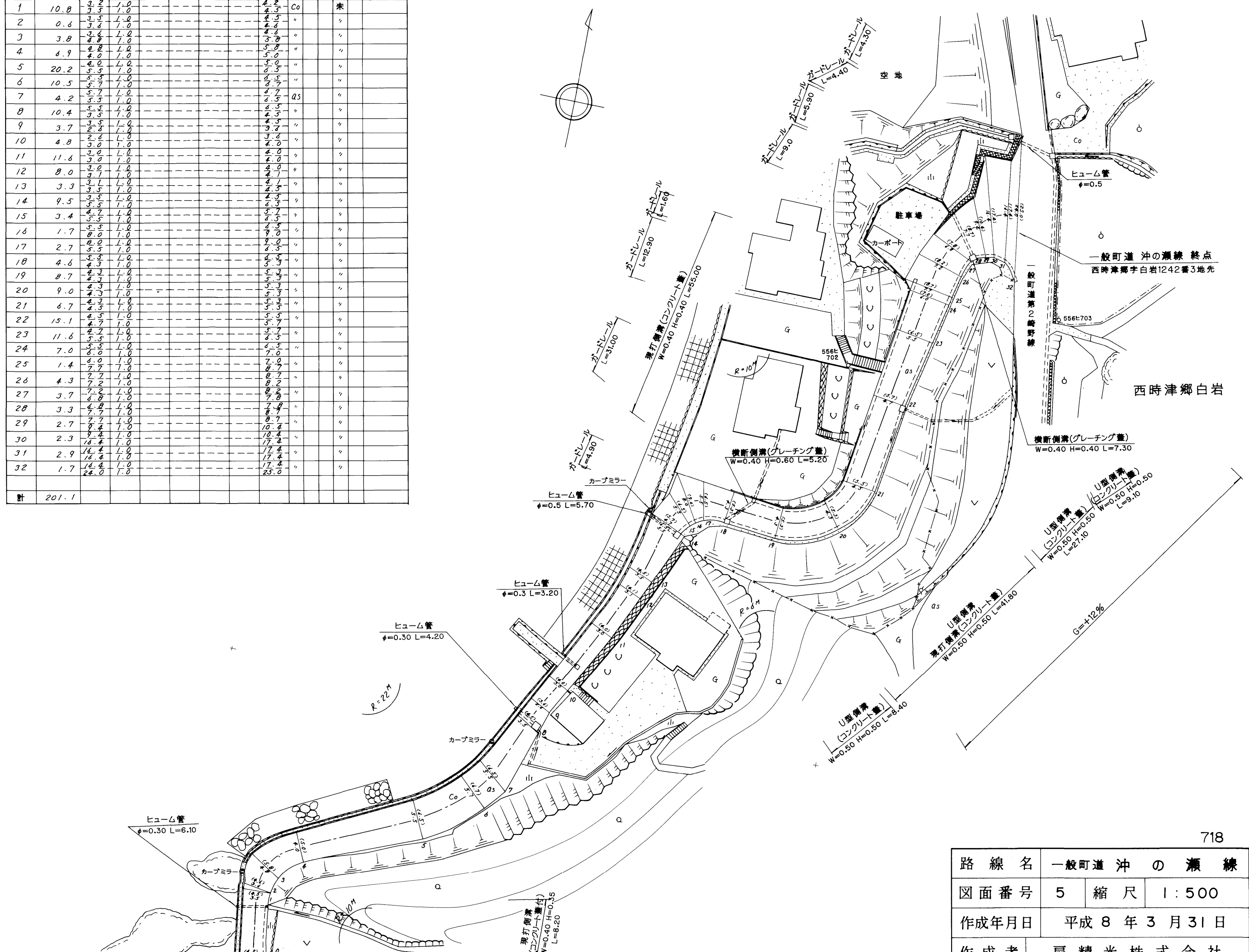
路線名	一般町道 沖の瀬線		
図面番号	3	縮尺	1:500
作成年月日	平成8年3月31日		
作成者	扇精光株式会社		
時津町役場			

整理番号	区間長	車道巾員	路肩巾員	歩道等巾員(右)	歩道等巾員(左)	待避所巾員	中央帯巾員	全市員	路面種別	設計C B R	舗装年度	改良未改良	改良年度	備考
1	15.4	3.2	1.0					4.2	Co			改	95	
2	14.6	3.2	1.0					4.2	"			"	"	
3	7.8	3.0	1.0					4.0	"			"	"	
4	8.2	3.0	1.0					4.0	"			"	"	
5	5.8	3.0	1.0					4.0	"			"	"	
6	12.5	3.1	1.0					4.1	"			"	"	
7	20.5	3.0	1.0					4.0	"			"	"	
8	1.8	3.0	1.0					4.0	"			"	"	
9	5.7	3.4	1.0					4.4	"			"	"	
10	12.9	3.4	1.0					4.4	"			"	"	
11	1.7	3.7	1.0					4.7	"			"	"	
12	20.1	3.2	1.0					4.2	"			"	"	
13	7.0	3.1	1.0					4.1	"			"	"	
14	1.8	3.3	1.0					4.3	"			未		
15	2.1	3.5	1.0					4.5	"			"		
16	4.2	4.0	1.0					5.0	"			"		
17	6.7	4.2	1.0					5.2	"			"		
18	6.1	4.0	1.0					5.0	"			"		
19	13.9	4.2	1.0					5.2	"			"		
20	1.0	4.2	1.0					5.2	"			"		
21	1.8	5.5	1.0					6.5	"			"		
22	3.2	4.6	1.0					5.6	"			"		
23	1.1	3.5	1.0					4.5	"			"		
24	14.8	3.2	1.0					4.2	"			"		
25	14.0	2.9	1.0					3.9	"			"		
計	204.7													



路線名	一般町道 沖の瀬線		
図面番号	4	縮尺	1:500
作成年月日	平成8年3月31日		
作成者	扇精光株式会社		
時津町役場			

整理番号	区間長	車道巾員	路肩巾員	歩道等巾員(右)	歩道等巾員(左)	待避所巾員	中央帯巾員	全巾員	路面種別	設計C B R	舗装年度	改良未改良	改良年度	備考
1	10.8	3.2	1.0					4.2	Co					未
2	0.6	3.2	1.0					4.2	"					"
3	3.8	3.2	1.0					4.2	"					"
4	6.9	3.2	1.0					4.2	"					"
5	20.2	3.2	1.0					4.2	"					"
6	10.5	3.2	1.0					4.2	"					"
7	4.2	3.2	1.0					4.2	Q5					"
8	10.4	3.2	1.0					4.2	"					"
9	3.7	3.2	1.0					4.2	"					"
10	4.8	3.2	1.0					4.2	"					"
11	11.6	3.2	1.0					4.2	"					"
12	8.0	3.2	1.0					4.2	"					"
13	3.3	3.2	1.0					4.2	"					"
14	9.5	3.2	1.0					4.2	"					"
15	3.4	3.2	1.0					4.2	"					"
16	1.7	3.2	1.0					4.2	"					"
17	2.7	3.2	1.0					4.2	"					"
18	4.6	3.2	1.0					4.2	"					"
19	8.7	3.2	1.0					4.2	"					"
20	9.0	3.2	1.0					4.2	"					"
21	6.7	3.2	1.0					4.2	"					"
22	15.1	3.2	1.0					4.2	"					"
23	11.6	3.2	1.0					4.2	"					"
24	7.0	3.2	1.0					4.2	"					"
25	1.4	3.2	1.0					4.2	"					"
26	4.3	3.2	1.0					4.2	"					"
27	3.7	3.2	1.0					4.2	"					"
28	3.3	3.2	1.0					4.2	"					"
29	2.7	3.2	1.0					4.2	"					"
30	2.3	3.2	1.0					4.2	"					"
31	2.9	3.2	1.0					4.2	"					"
32	1.7	3.2	1.0					4.2	"					"
計	201.1													



718

路線名	一般町道沖の瀬線		
図面番号	5	縮尺	1:500
作成年月日	平成8年3月31日		
作成者	扇精光株式会社		
時津町役場			