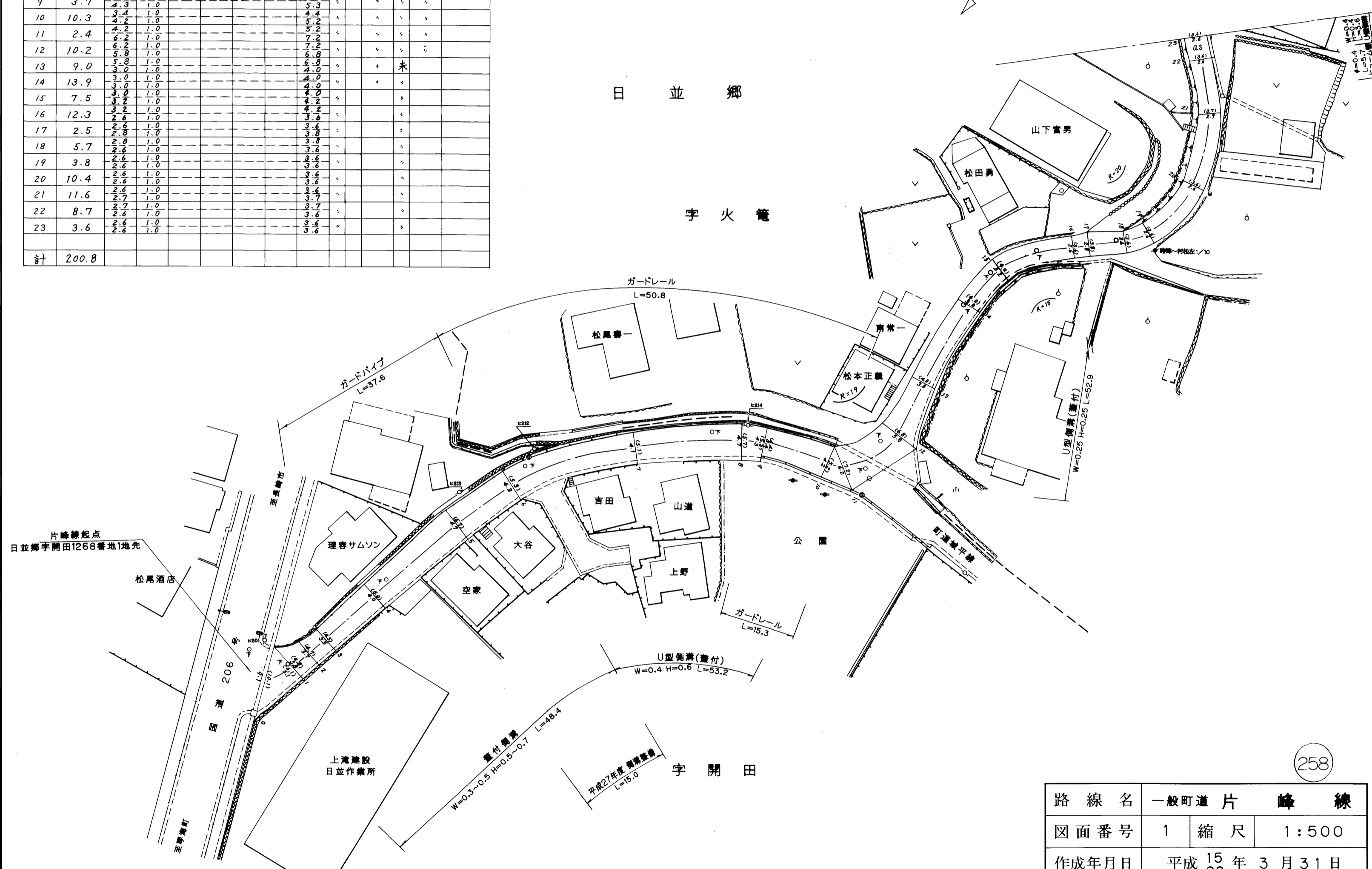


整理番号	区間長	車道巾員	路肩巾員	歩道等巾員(右)	歩道等巾員(左)	待避所巾員	中央帯巾員	全巾員	路面種別	設計C/B/R	舗装年度	改良未改良	改良年度	備考
1	4.2	9.1	1.0					10.1	AS	2002	改	2002		
2	3.2	5.7	1.0					6.7						
3	3.4	3.7	1.0					4.7						
4	10.2	3.5	1.0					4.5						
5	16.8	4.0	1.0					5.0						
6	10.6	4.2	1.0					5.2						
7	20.2	4.7	1.0					5.7						
8	16.6	4.3	1.0					5.3						
9	3.7	4.1	1.0					5.1						
10	10.3	4.7	1.0					5.7						
11	2.4	4.3	1.0					5.3						
12	10.2	4.1	1.0					5.1						
13	9.0	4.7	1.0					5.7						
14	13.9	4.3	1.0					5.3						
15	7.5	3.4	1.0					4.4						
16	12.3	4.2	1.0					5.2						
17	2.5	4.2	1.0					5.2						
18	5.7	2.6	1.0					3.6						
19	3.8	2.6	1.0					3.6						
20	10.4	2.6	1.0					3.6						
21	11.6	2.6	1.0					3.6						
22	8.7	2.7	1.0					3.7						
23	3.6	2.6	1.0					3.6						
計	200.8													

日 並 郷

字 火 籠



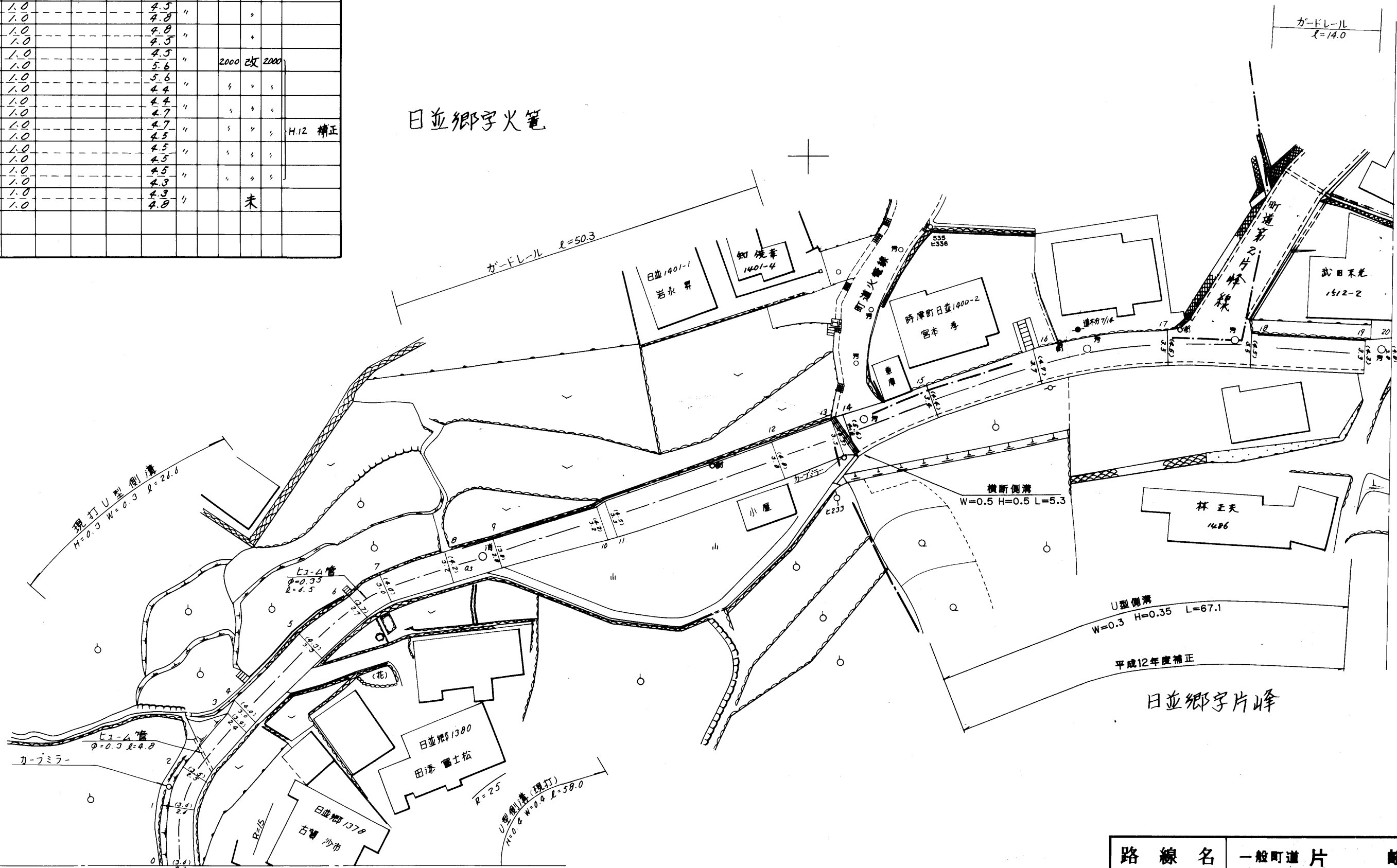
258

路線名	一般町道片 峰 線		
図面番号	1	縮尺	1:500
作成年月日	平成 ¹⁵ 年 3月31日 28		
作成者	扇精光株式会社		
時 津 町 役 場			

整理番号	区間長	車道巾員	路肩巾員	歩道巾員	待避所巾員	分離帯巾員	全巾員	路面種別	設計CBR	舗装年度	改良未改良	改良年度	備考
1	7.5	2.4	1.0				3.4	05					未
2	9.6	2.4	1.0				3.4						〃
3	8.7	2.5	1.0				3.5						〃
4	1.9	2.4	1.0				3.4						〃
5	11.9	3.0	1.0				4.0						〃
6	8.0	3.3	1.0				4.3						〃
7	4.3	2.7	1.0				3.7						〃
8	8.6	3.0	1.0				4.0						〃
9	6.3	3.2	1.0				4.2						〃
10	14.0	3.2	1.0				4.2						〃
11	1.3	3.2	1.0				4.2						〃
12	22.9	3.5	1.0				4.5						〃
13	8.2	3.8	1.0				4.8						〃
14	1.6	3.5	1.0				4.5		2000	改	2000		
15	11.4	4.6	1.0				5.6						
16	14.4	3.4	1.0				4.4						
17	17.1	3.7	1.0				4.7						H.12 補正
18	10.8	3.5	1.0				4.5						
19	14.6	3.5	1.0				4.5						
20	3.4	3.3	1.0				4.3						未
計	181.5												



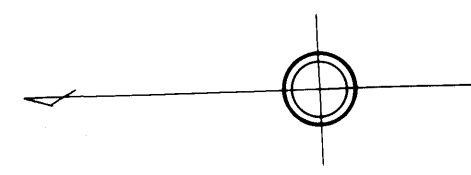
日並郷字火籠



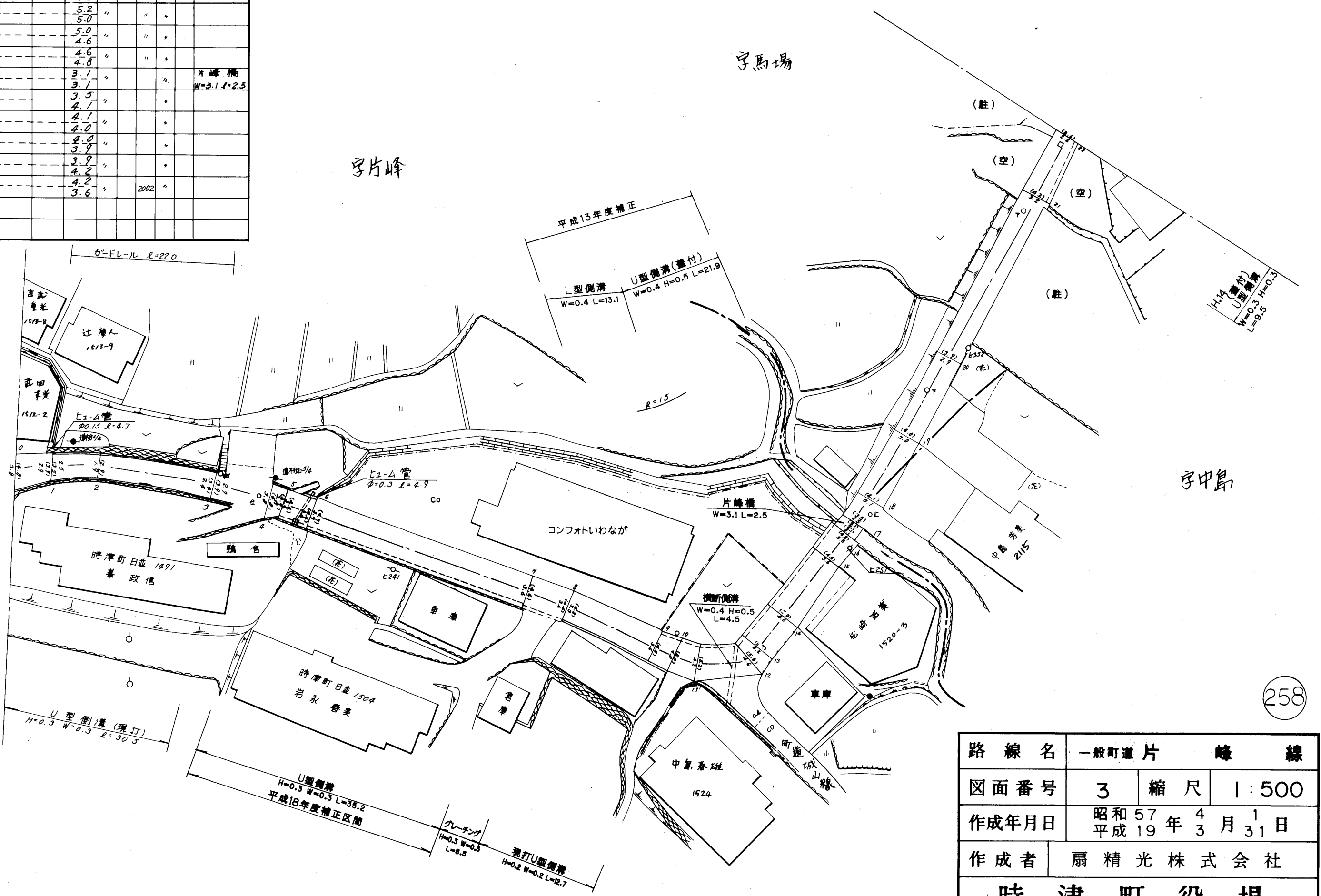
258

路線名	一般町道片峰線		
図面番号	2	縮尺	1:500
作成年月日	昭和57年4月1日 平成13年3月31日		
作成者	扇精光株式会社		
時津町役場			

整理番号	区間長	車道巾員	路肩巾員	歩道巾員	待避所巾員	分離帯巾員	全巾員	路面種別	設計C/B/R	舗装年度	改良未改良	改良年度	備考
1	5.1	3.8	1.0				4.8	Q5			未		
2	6.5	2.9	1.0				3.9	"			"		
3	16.3	2.9	1.0				3.9	"			"		
4	8.0	2.9	1.0				3.9	"			"		
5	2.1	2.8	1.0				3.8	"			"		
6	4.1	3.0	1.0				4.0	"			"		
7	32.0	3.7	1.0				4.7	"	2m		"		
8	5.9	3.6	1.0				4.6	"			"		
9	13.3	3.3	1.0				4.3	"			"		
10	2.8	3.6	1.0				4.6	"			"		
11	3.3	4.0	1.0				5.0	"			"		
12	7.0	4.2	1.0				5.2	"			"		
13	2.0	4.6	1.0				5.6	"			"		
14	5.6	4.0	1.0				5.0	"			"		
15	10.0	4.0	1.0				5.0	"			"		
16	4.3	3.6	1.0				4.6	"			"		
17	2.5	2.1	1.0				3.1	"			"		片峰橋 W=3.1 L=2.5
18	3.4	2.9	1.0				3.9	"			"		
19	10.2	3.1	1.0				4.1	"			"		
20	12.3	3.0	1.0				4.0	"			"		
21	25.5	2.9	1.0				3.9	"			"		
22	9.5	3.2	1.0				4.2	"			"		
計	191.9						3.6						

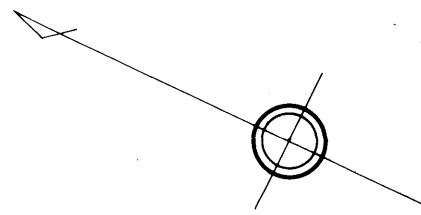


日並郷



路線名	一般町道片峰線		
図面番号	3	縮尺	1:500
作成年月日	昭和57年4月1日 平成19年3月31日		
作成者	扇精光株式会社		
時津町役場			

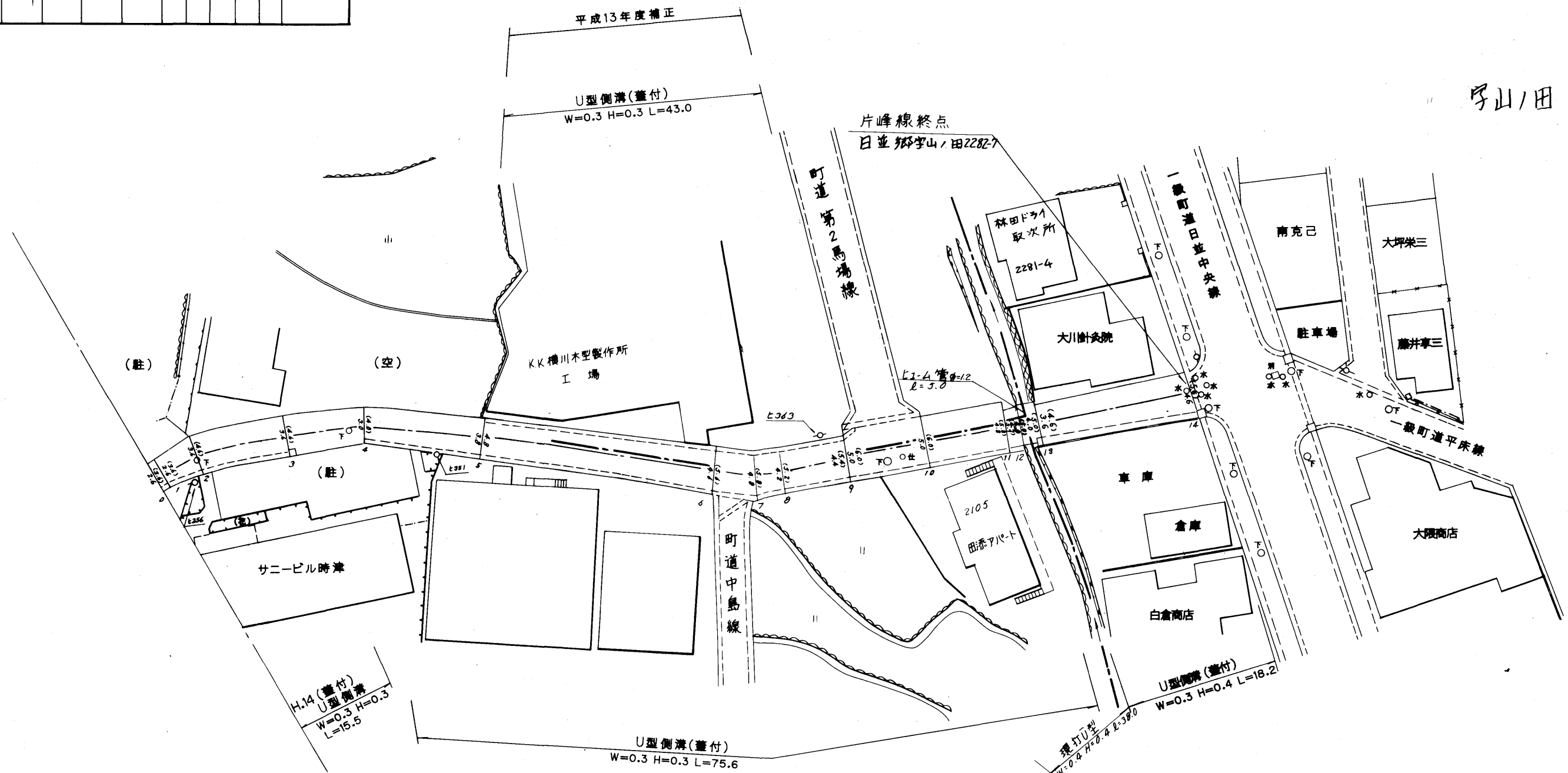
整理番号	区間長	車道巾員	路肩巾員	歩道巾員	待避所巾員	分離帯巾員	全巾員	路面種別	設計CBR	舗装年度	改良未改良	改良年度	備考
1	0.8	2.6	1.0				3.6	AS	2002	未			
2	4.3	2.6	1.0				3.6	"	"	"			
3	10.4	2.6	1.0				2.6	"	"	"			
4	8.8	2.6	1.0				4.0	"	"	"			
5	13.5	3.0	1.0				4.0	"	2001	"			
6	26.4	3.0	1.0				4.0	"	"	"			
7	4.5	4.6	1.0				5.6	"	"	"			
8	3.2	4.0	1.0				5.0	"	"	"			
9	7.4	4.2	1.0				5.2	"	"	"			
10	8.9	5.0	1.0				6.0	"	"	"			
11	9.2	5.0	1.0				6.0	"	"	"			
12	1.6	3.7	1.0				4.7	"	"	"			
13	2.0	4.0	1.0				5.0	"	"	"			
14	17.4	3.6	1.0				4.6	"	"	"			
計	118.4												



日並郷

字馬場

字山ノ田



字中島

路線名	一般町道 片 峰 線		
図面番号	4	縮尺	1:500
作成年月日	昭和57年4月1日 平成15年3月31日		
作成者	扇精光株式会社		
時津町役場			