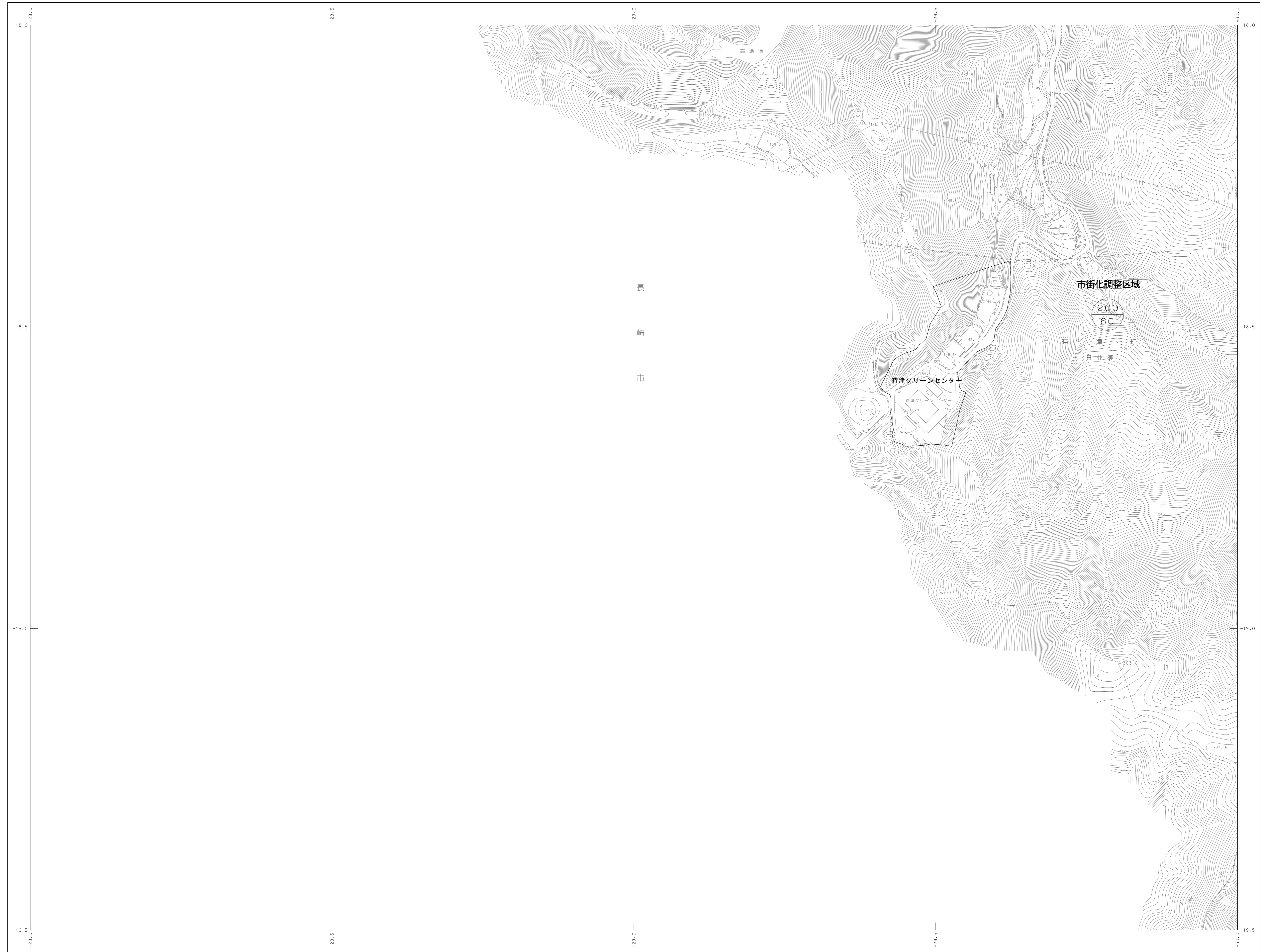
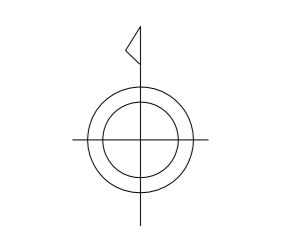


時津町基本図



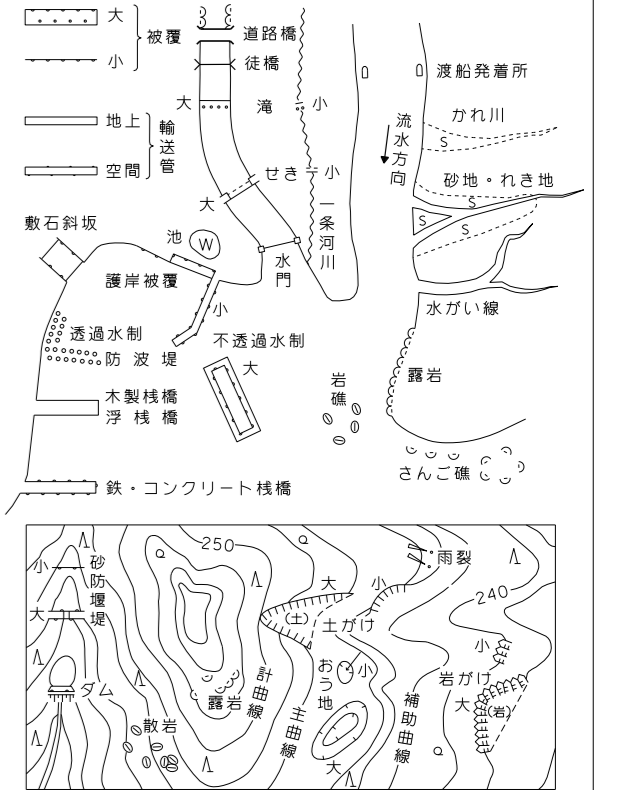
01KE671	01KE674
01KE671	01KE672
01KE672	01KE674



記号

△ 37.2	三角点
⊙ 25.62	水準点
⊙ 42.3	境界点
⊙ 35.0	境界点
⊙ 25.73	境界点
⊙ 25.62	境界点
⊙ 12.3	境界点
⊙ 15.8	境界点

田	田	田	田	田	田	田	田
畑	畑	畑	畑	畑	畑	畑	畑
林	林	林	林	林	林	林	林
水	水	水	水	水	水	水	水
池	池	池	池	池	池	池	池
川	川	川	川	川	川	川	川
道	道	道	道	道	道	道	道
線	線	線	線	線	線	線	線
界	界	界	界	界	界	界	界
境	境	境	境	境	境	境	境
域	域	域	域	域	域	域	域



本図は平成14年国土交通省告示第9号の規定による第1図種系  
 投影は横メルカトル図法  
 図面に表示してある距離はメートル単位  
 方眼は0.5メートル間隔  
 等高線の間隔は2メートル  
 高さの基準は東京湾の平均海面  
 「平面直角座標値は、世界測地系に対応」

撮影 平成20年 3月  
 測図 平成20年 8月  
 現調 平成20年 7月  
 撮影 平成26年 1月  
 測図 平成27年 3月  
 現調 平成26年10月  
 図化名人  
 図化名人



「この測量結果は、国土地理院長の承認及び測量士等の測量士及び測量成果を使用して得たものである。(承認番号) 平20 九公 第26号」  
 「この測量結果は、国土地理院長の助言を受けて得たものである。(助言番号) 平26 九公 第196号」

計画機関 時津町  
 作業機関 アジア航測株式会社