

第一種中高層住居専用地域

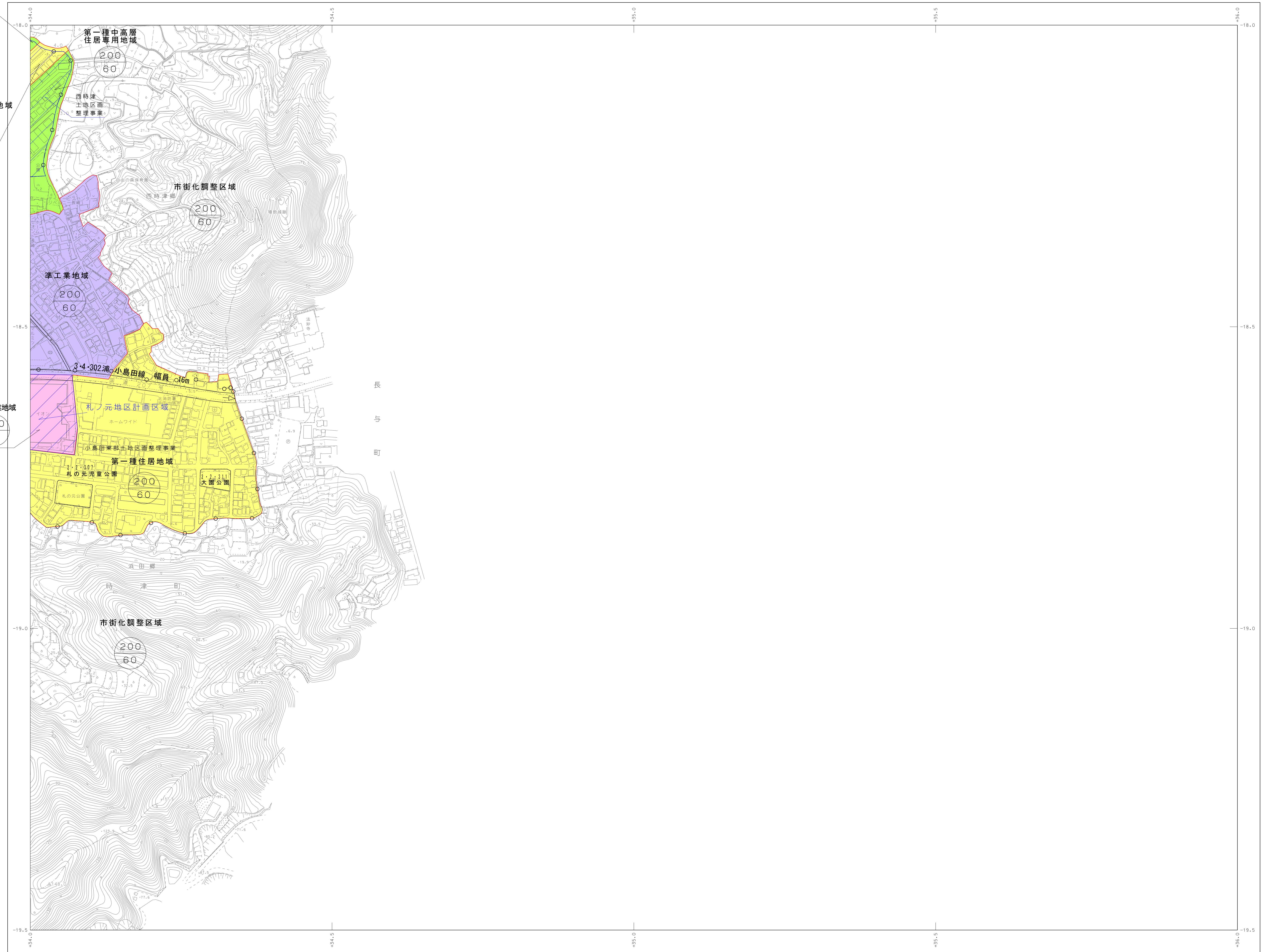
01KE682

1:2,500

時津町基本図

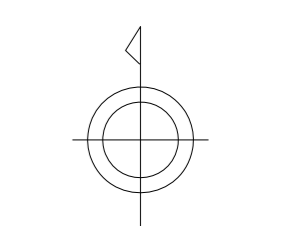
第一種住居地域

近隣商業地域



01KE682	01KE684
01KE681	01KE683
01KE685	

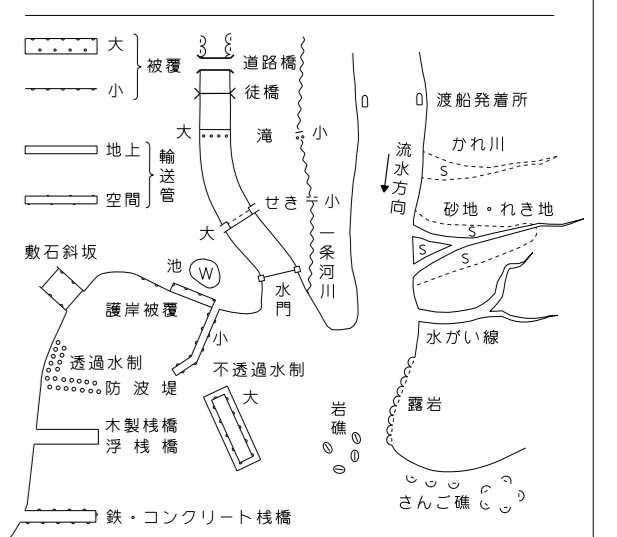
行政区画
時津町
西尾町
東尾町



記号

△	三角点	△	37.2	三角点
○	水準点	○	25.62	水準点
◆	公有施設等	◆	42.3	公有施設等
▽	標高不明	▽	35.0	標高不明
◇	標高不明	◇	25.12	標高不明
×	標高不明	×	25.62	標高不明
+	標高不明	+	12.3	標高不明
-	標高不明	-	15.8	標高不明

—	普通道路	—	普通道路
—	特殊道路	—	特殊道路
—	歩道	—	歩道
—	建設中の道路	—	建設中の道路
—	水路	—	水路
—	河川	—	河川
—	池	—	池
—	公園	—	公園
—	緑地	—	緑地
—	農地	—	農地
—	森林	—	森林
—	雑木林	—	雑木林
—	竹林	—	竹林



本図は平成14年国土交通省告示第9号の規定による第1図種系
投影は横メルカトル図法
図面に表示してある距離は千メートル単位
方眼は0.5千メートル間隔
等高線の間隔は2メートル
高さの基準は東京湾の平均海面
「平面直角座標系は、世界測地系に対応」

□	撮影	平成20年 3月	図化名人
□	測図	平成20年 8月	図化名人
□	現調	平成20年 7月	図化名人
□	撮影	平成26年 1月	図化名人
□	測図	平成27年 3月	図化名人
□	現調	平成26年10月	図化名人



「この測量成果は、国土地理院長の承認及び測量士等の測量士及び測量成果を使用して得たものである。(承認番号) 平20 九公 第26号」
「この測量成果は、国土地理院長の承認を受けて得たものである。(承認番号) 平26 九公 第196号」

計画機関 時津町
作業機関 アジア航測株式会社

01KE682