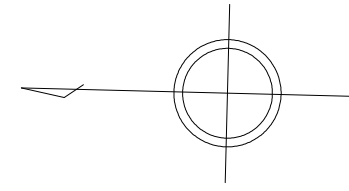
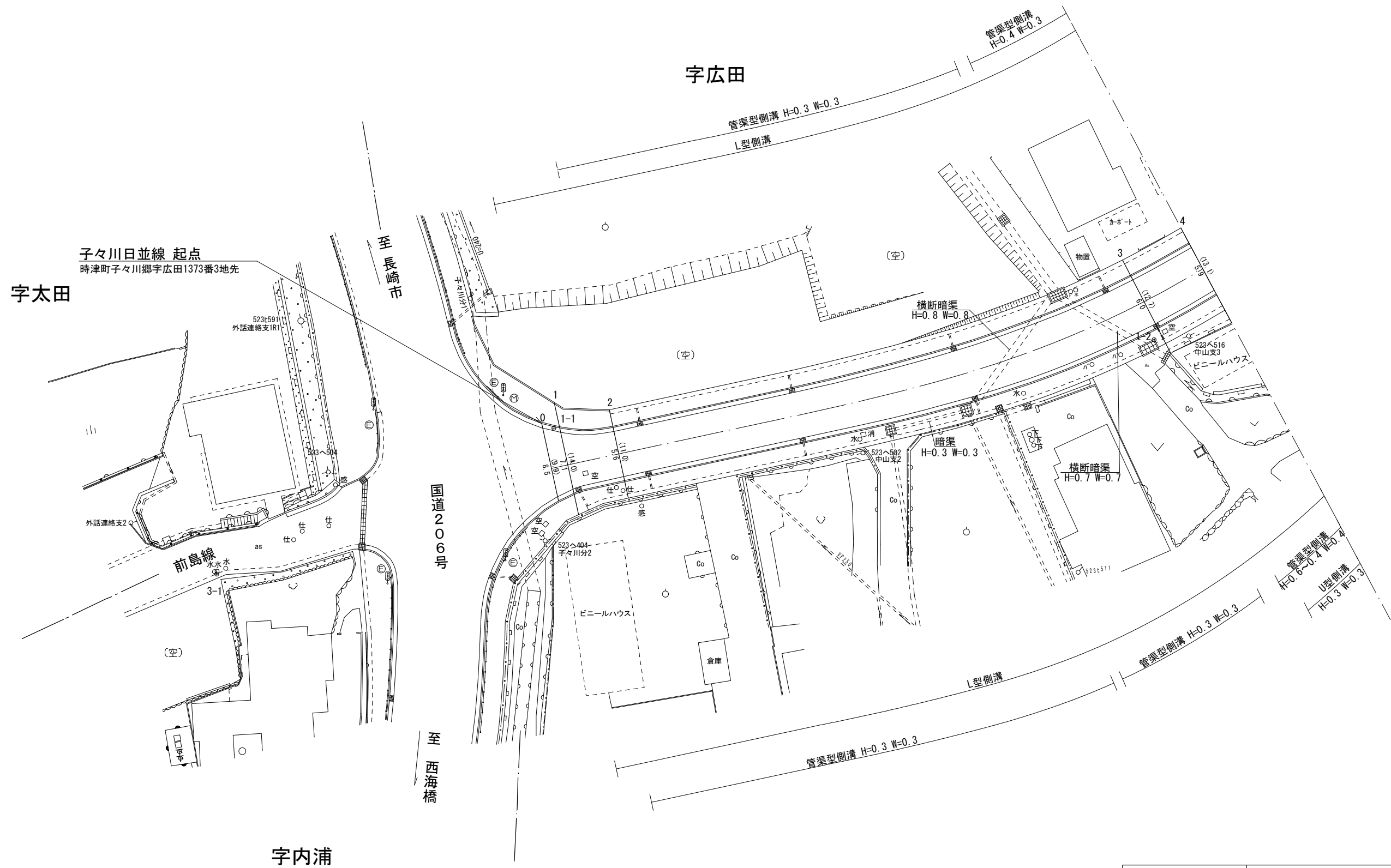


整理番号	区間長	車道幅員	路肩幅員	歩道等幅員(右)	歩道等幅員(左)	待避所幅員	中央帯幅員	全幅員	路面種別	設計C B R	舗装年度	改良未改良	改良年度	備考
1	2.0	8.5	1.4	2.7	3.2			9.9	as		2019	改	2019	
		7.1	1.0	2.7	3.2			14.0						
2	6.3	7.1	1.0	2.2	2.2			14.0	"	"	"	"	"	
		5.6	1.0	2.2	2.2			11.0						
3	66.5	5.6	1.0	2.2	2.2			11.0	"	"	"	"	"	
		6.0	1.0	3.5	2.2			12.7						
4	8.2	6.0	1.0	3.5	2.2			12.7	"	"	"	"	"	
		5.9	1.0	4.0	2.2			13.1						
計	83.0													



子々川郷

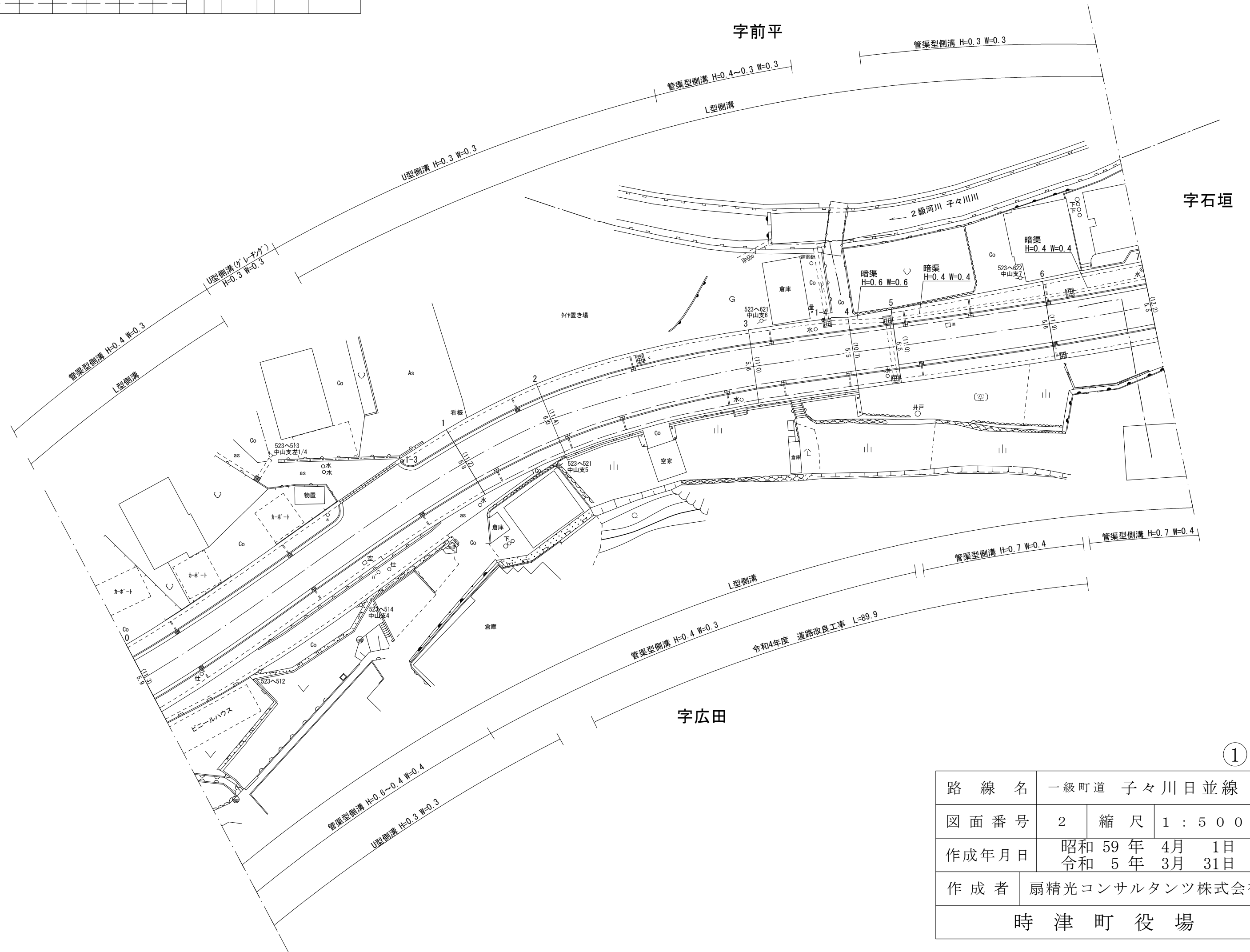
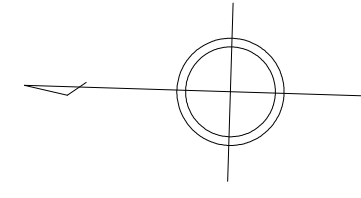


①

路線名	一級町道 子々川日並線		
図面番号	1	縮尺	1 : 5 0 0
作成年月日	昭和 59 年 4 月 1 日 令和 2 年 3 月 31 日		
作成者	扇精光コンサルタンツ株式会社		
時津町役場			

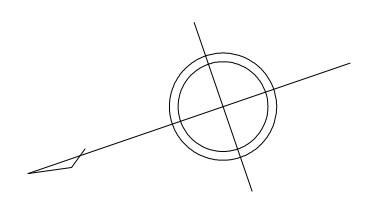
整理番号	区間長	車道幅員	路肩幅員	歩道等幅員(右)	歩道等幅員(左)	待避所幅員	中央帯幅員	全幅員	路面種別	設計C B R	舗装年度	改良未改良	改良年度	備考
1	57.7	5.9 5.8	1.0 1.0	2.2 2.2	2.2 2.2			11.3 11.2	as		2019	改	2019	
2	14.2	5.8 6.0	1.0 1.0	2.2 2.2	2.2 2.2			11.2 11.4	"		2022	"	2022	
3	31.2	6.0 5.6	1.0 1.0	2.2 2.2	2.2 2.2			11.4 11.0	"		"	"	"	
4	15.0	5.6 5.5	1.0 1.0	2.2 2.2	2.2 2.0			11.0 10.7	"		"	"	"	
5	6.5	5.5 5.5	1.0 1.0	2.2 2.2	2.0 2.3			10.7 11.0	"		"	"	"	
6	23.0	5.5 5.6	1.0 1.0	2.2 2.2	2.3 3.1			11.0 11.9	"		"	"	"	
7	15.3	5.6 5.5	1.0 1.0	2.2 2.2	3.1 3.5			11.9 12.2	"		2019	"	2019	
計	162.9													

子々川郷



路線名	一級町道 子々川日並線		
図面番号	2	縮尺	1 : 500
作成年月日	昭和 59 年 4 月 1 日 令和 5 年 3 月 31 日		
作成者	扇精光コンサルタンツ株式会社		
時津町役場			

整理番号	区間長	車道幅員	路肩幅員	歩道等幅員 (右)	歩道等幅員 (左)	待避所幅員	中央帯幅員	全幅員	路面種別	設計C B R	舗装年度	改良未改良	改良年度	備考
1	6.1	5.5	1.0	2.2	2.2			10.9	as		2019	改	2019	
		5.5	1.0	2.6	2.2			11.3						
2	28.7	5.5	1.0	2.6	2.2			11.3	"	"	"	"		
		5.7	1.0	7.1	2.2			16.0						
3	27.1	5.7	1.0	7.1	2.2			16.0	"	"	"	"		
		6.0	1.0	9.1	2.2			18.3						
4	37.9	6.0	1.0	9.1	2.2			18.3	"	"	"	"		
		6.0	1.0	3.3	2.2			12.5						
5	25.2	6.0	1.0	2.2	2.2			11.4	"	"	"	"		
		6.0	1.0	2.2	2.2			11.4						
6	42.4	6.0	1.0	2.2	2.2			11.4	"	"	"	"		
		5.5	1.0	2.2	2.2			10.9						
7	11.6	5.5	1.0	2.2	2.2			10.9	"	"	"	"		
		5.5	1.0	2.2	2.2			10.9						
計	179.0													

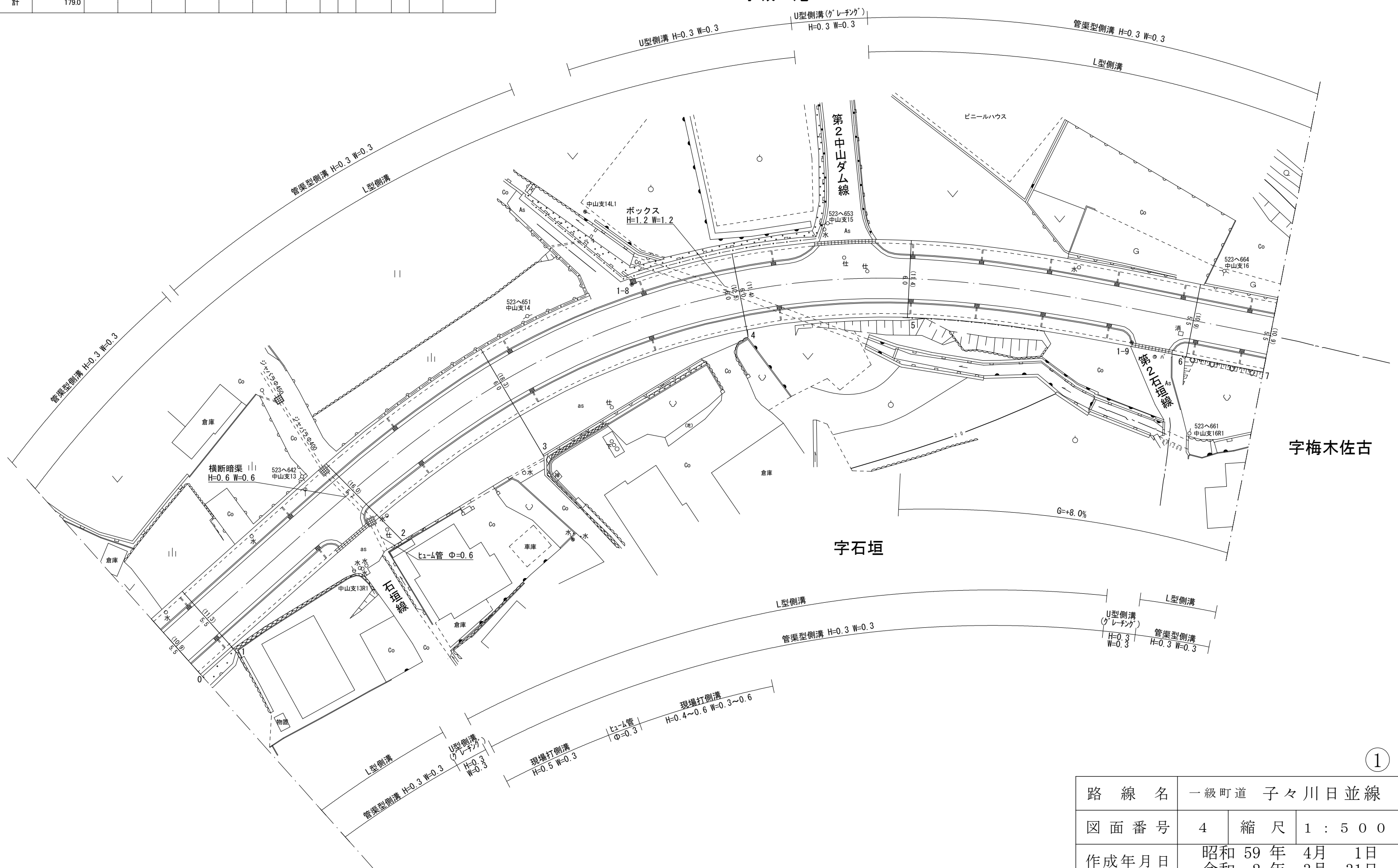


子々川郷

字城ノ尾

字梅木佐古

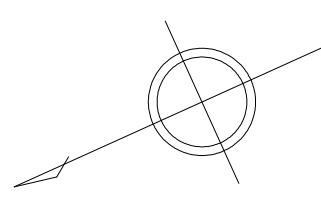
字石垣



①

路線名	一級町道 子々川日並線		
図面番号	4	縮尺	1 : 500
作成年月日	昭和 59 年 4 月 1 日 令和 2 年 3 月 31 日		
作成者	扇精光コンサルタンツ株式会社		
時津町役場			

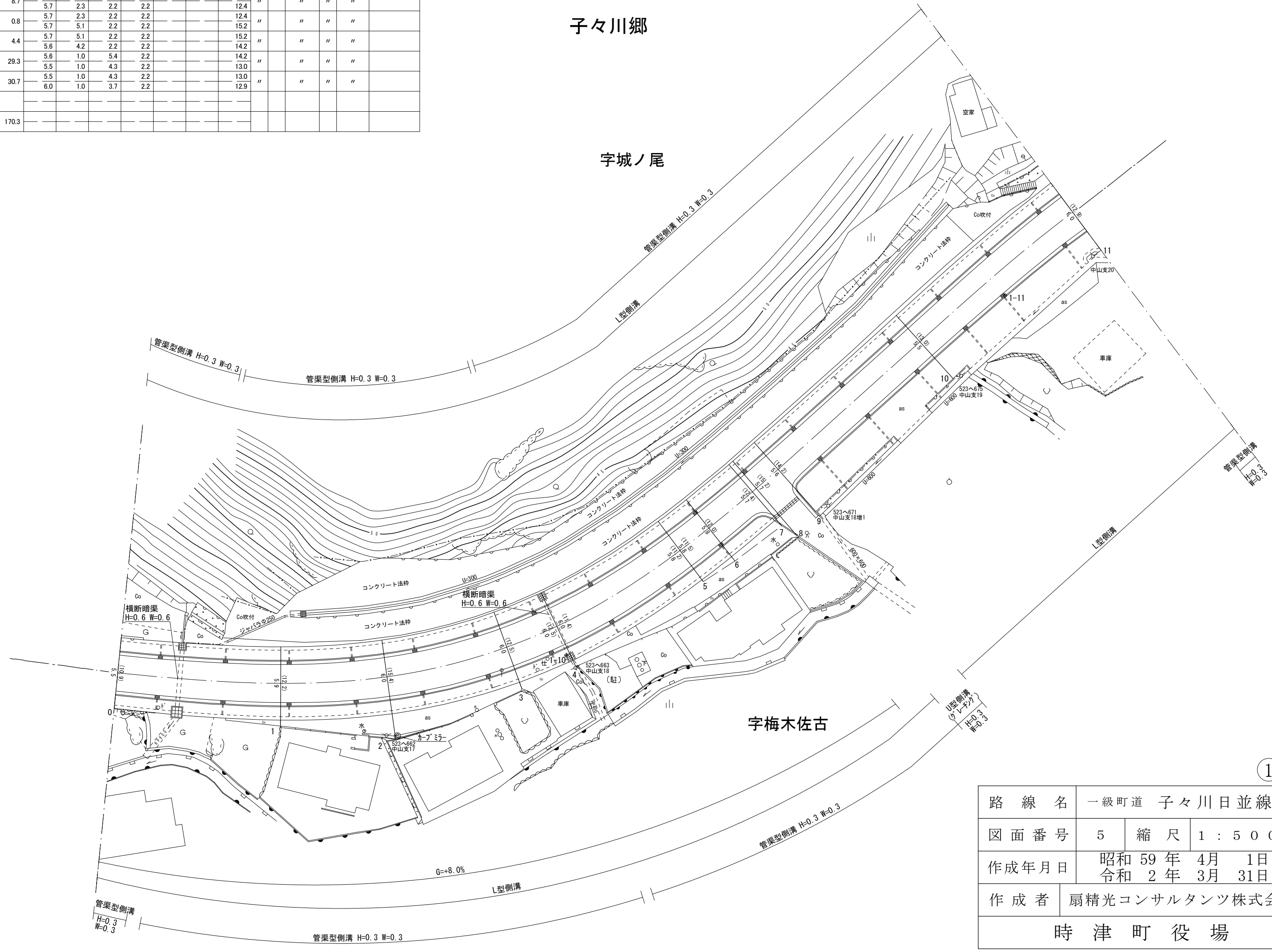
整理番号	区間長	車道幅員	路肩幅員	歩道等幅員(右)	歩道等幅員(左)	待避所幅員	中央帯幅員	全幅員	路面種別	設計C B R	舗装年度	改良未改良	改良年度	備考
1	25.1	5.5	1.0	2.2	2.2			10.9	as		2019	改	2019	
		5.9	1.0	3.1	2.2			12.2						
2	16.3	5.9	1.0	3.1	2.2			12.2	"	"	"	"		
		6.0	1.0	6.2	2.2			15.4						
3	18.9	6.0	1.0	6.2	2.2			15.4	"	"	"	"		
		6.0	1.0	3.3	2.2			12.5						
4	8.3	6.0	1.0	3.3	2.2			12.5	"	"	"	"		
		6.0	1.0	3.3	2.2			12.5						
5	22.2	6.0	1.0	2.2	2.2			11.4	"	"	"	"		
		5.8	1.0	2.2	2.2			11.2						
6	5.6	5.8	1.3	2.2	2.2			11.5	"	"	"	"		
		5.8	1.8	2.2	2.2			12.0						
7	8.7	5.8	1.8	2.2	2.2			12.0	"	"	"	"		
		5.7	2.3	2.2	2.2			12.4						
8	0.8	5.7	2.3	2.2	2.2			12.4	"	"	"	"		
		5.7	5.1	2.2	2.2			15.2						
9	4.4	5.7	5.1	2.2	2.2			15.2	"	"	"	"		
		5.6	4.2	2.2	2.2			14.2						
10	29.3	5.6	1.0	5.4	2.2			14.2	"	"	"	"		
		5.5	1.0	4.3	2.2			13.0						
11	30.7	5.5	1.0	4.3	2.2			13.0	"	"	"	"		
		6.0	1.0	3.7	2.2			12.9						
計	170.3													



子々川郷

字城ノ尾

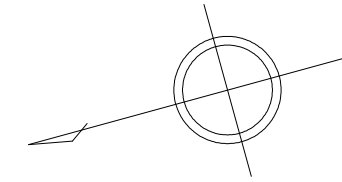
字梅木佐古



①

路線名	一級町道 子々川日並線		
図面番号	5	縮尺	1 : 500
作成年月日	昭和 59 年 4 月 1 日 令和 2 年 3 月 31 日		
作成者	扇精光コンサルタンツ株式会社		
時津町役場			

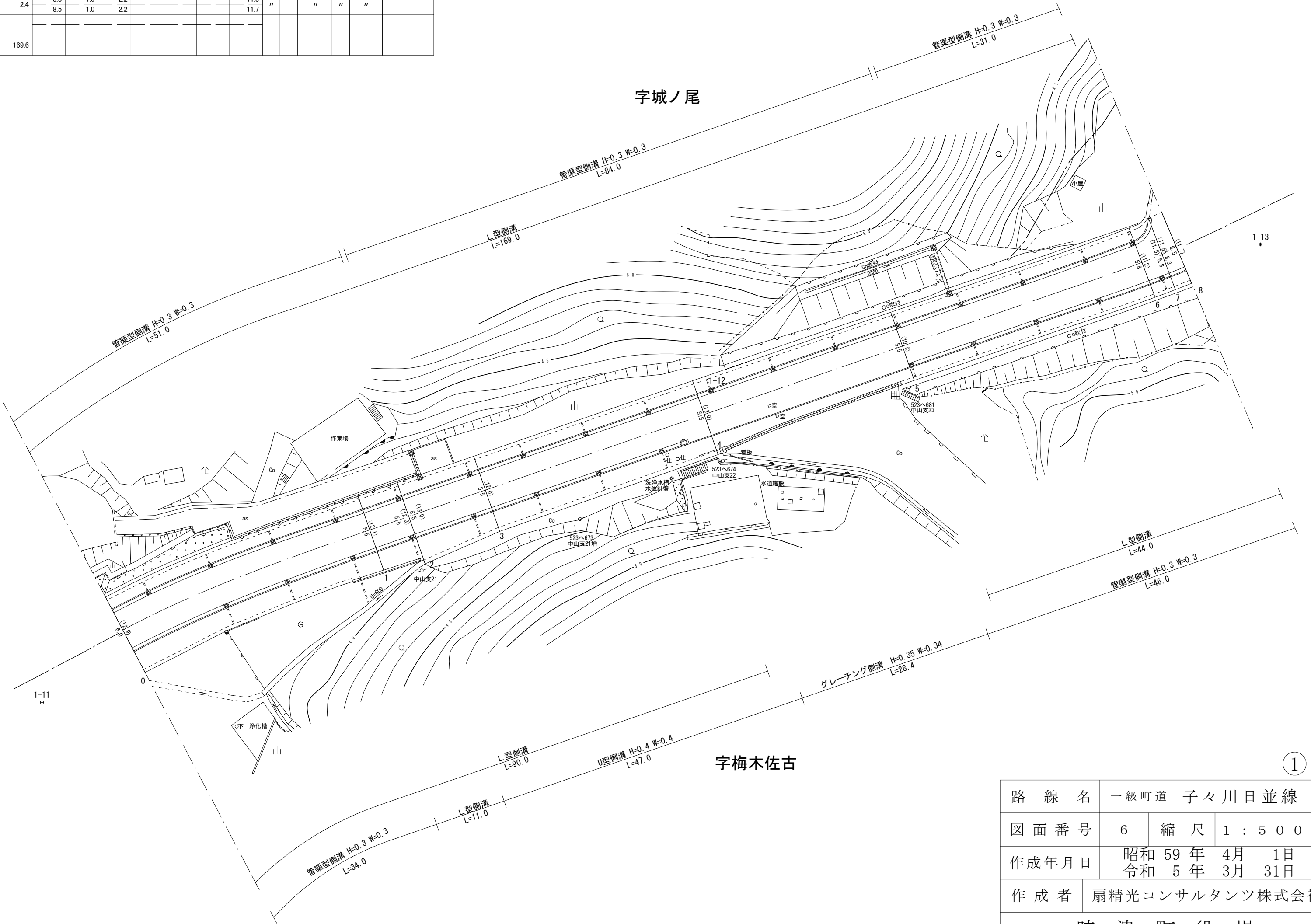
整理番号	区間長	車道幅員	路肩幅員	歩道等幅員 (右)	歩道等幅員 (左)	待避所幅員	中央帯幅員	全幅員	路面種別	設計C B R	舗装年度	改良未改良	改良年度	備考
1	40.3	6.0 5.5	1.0 1.0	3.7 3.4	2.2 2.2			12.9 12.1	as		2019	改	2019	
2	6.3	5.5	1.0	3.4	2.2			12.1	"	"	"	"	"	
3	12.2	5.5 5.5	1.0 1.0	4.3 3.3	2.2 2.2			13.0 12.0	"	"	"	"	"	
4	35.0	5.5 5.5	1.0 1.0	3.3 3.3	2.2 2.2			12.0 12.0	"	"	"	"	"	
5	31.7	5.5 5.5	1.0 1.0	3.3 2.2	2.2 2.2			12.0 10.9	"	"	"	"	"	
6	38.4	5.5 5.8	1.0 1.0	2.2 2.2	2.2 2.2			10.9 11.2	"	"	"	"	"	
7	3.3	5.8	1.0	2.2	2.2			11.2	"	"	"	"	"	
8	2.4	8.3 8.5	1.0 1.0	2.2	2.5			11.5 11.7	"	"	"	"	"	
計	169.6													



子々川郷

字城ノ尾

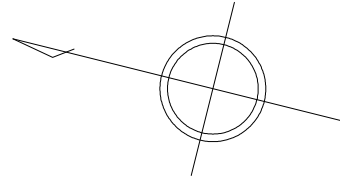
字梅木佐古



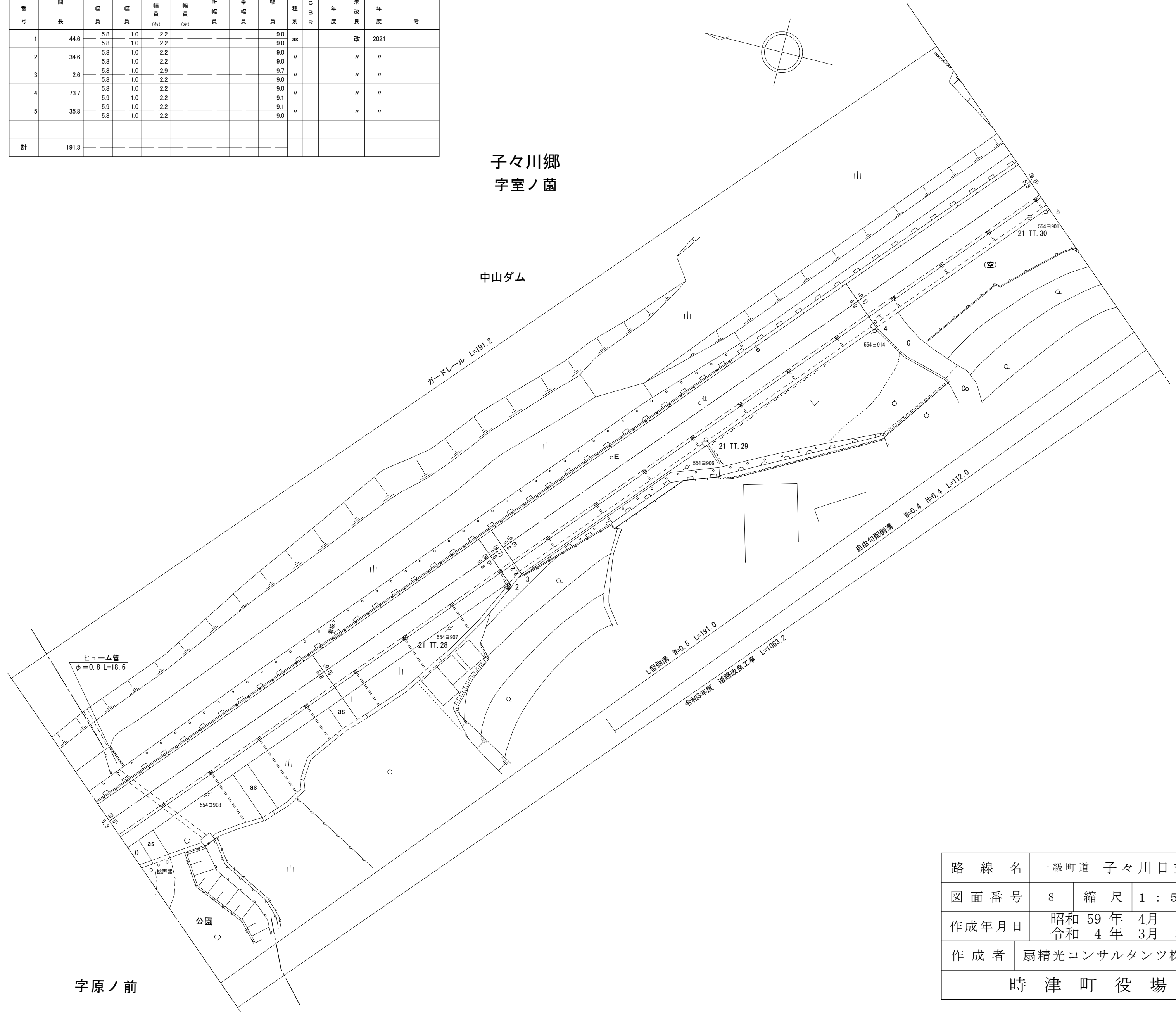
路線名	一級町道 子々川日並線		
図面番号	6	縮尺	1 : 500
作成年月日	昭和 59 年 4 月 1 日 令和 5 年 3 月 31 日		
作成者	扇精光コンサルタンツ株式会社		
時津町役場			

①

整理番号	区間長	車道幅員	路肩幅員	歩道等幅員(右)	歩道等幅員(左)	待避所幅員	中央帯幅員	全幅員	路面種別	設計C B R	舗装年度	改良未改良	改良年度	備考
1	44.6	5.8	1.0	2.2				9.0	as			改	2021	
2	34.6	5.8	1.0	2.2				9.0	"			"	"	
3	2.6	5.8	1.0	2.9				9.7	"			"	"	
4	73.7	5.8	1.0	2.2				9.0	"			"	"	
5	35.8	5.9	1.0	2.2				9.1	"			"	"	
		5.8	1.0	2.2				9.0	"			"	"	
計	191.3													



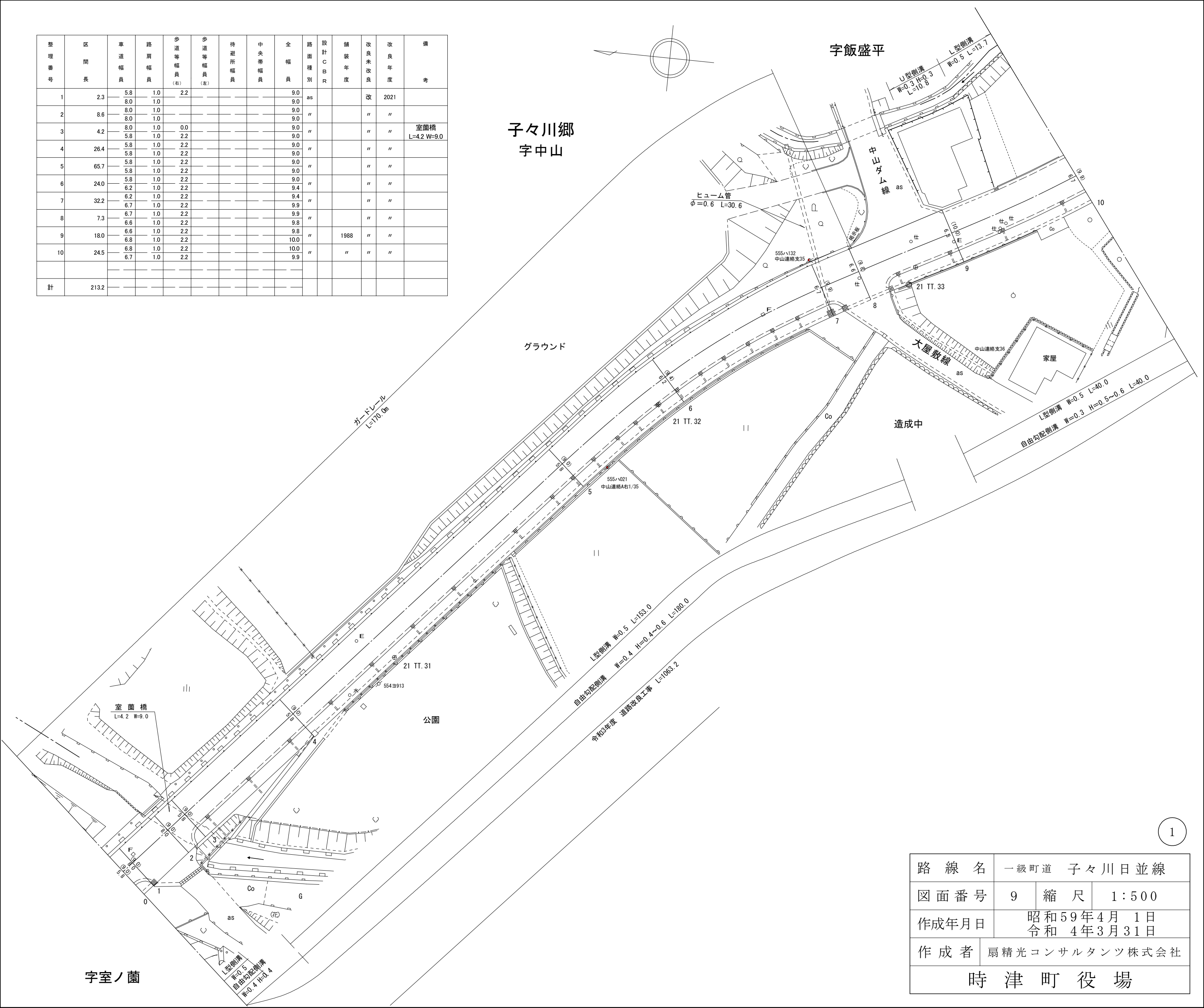
子々川郷
字室ノ藪



字原ノ前

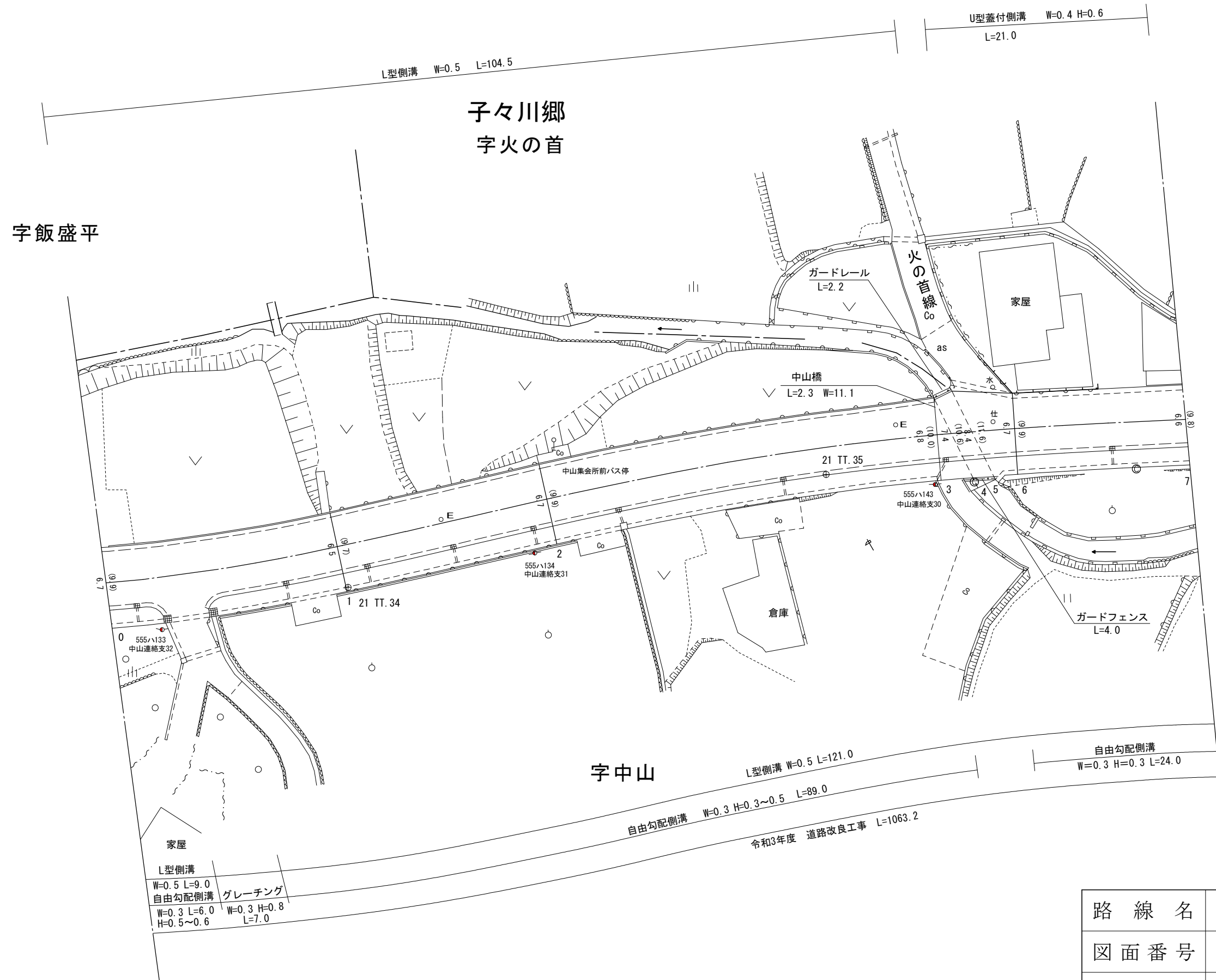
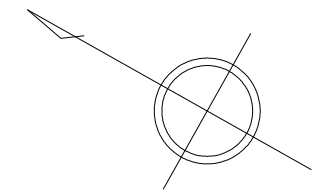
路線名	一級町道 子々川日並線		
図面番号	8	縮尺	1 : 500
作成年月日	昭和 59 年 4 月 1 日 令和 4 年 3 月 31 日		
作成者	扇精光コンサルタンツ株式会社		
時津町役場			

整理番号	区間長	車道幅員	路肩幅員	歩道等幅員(右)	歩道等幅員(左)	待避所幅員	中央帯幅員	全幅員	路面種別	設計C B R	舗装年度	改良未改良	改良年度	備考
1	2.3	5.8	1.0	2.2				9.0	as			改	2021	
2	8.6	8.0	1.0					9.0	"			"	"	
3	4.2	5.8	1.0	0.0				9.0	"			"	"	室蘭橋 L=4.2 W=9.0
4	26.4	5.8	1.0	2.2				9.0	"			"	"	
5	65.7	5.8	1.0	2.2				9.0	"			"	"	
6	24.0	5.8	1.0	2.2				9.0	"			"	"	
7	32.2	6.2	1.0	2.2				9.4	"			"	"	
8	7.3	6.7	1.0	2.2				9.9	"			"	"	
9	18.0	6.6	1.0	2.2				9.8	"	1988		"	"	
10	24.5	6.8	1.0	2.2				10.0	"	"		"	"	
		6.7	1.0	2.2				9.9	"	"		"	"	
計	213.2													



路線名	一級町道 子々川日並線		
図面番号	9	縮尺	1:500
作成年月日	昭和59年4月1日 令和4年3月31日		
作成者	扇精光コンサルタンツ株式会社		
時津町役場			

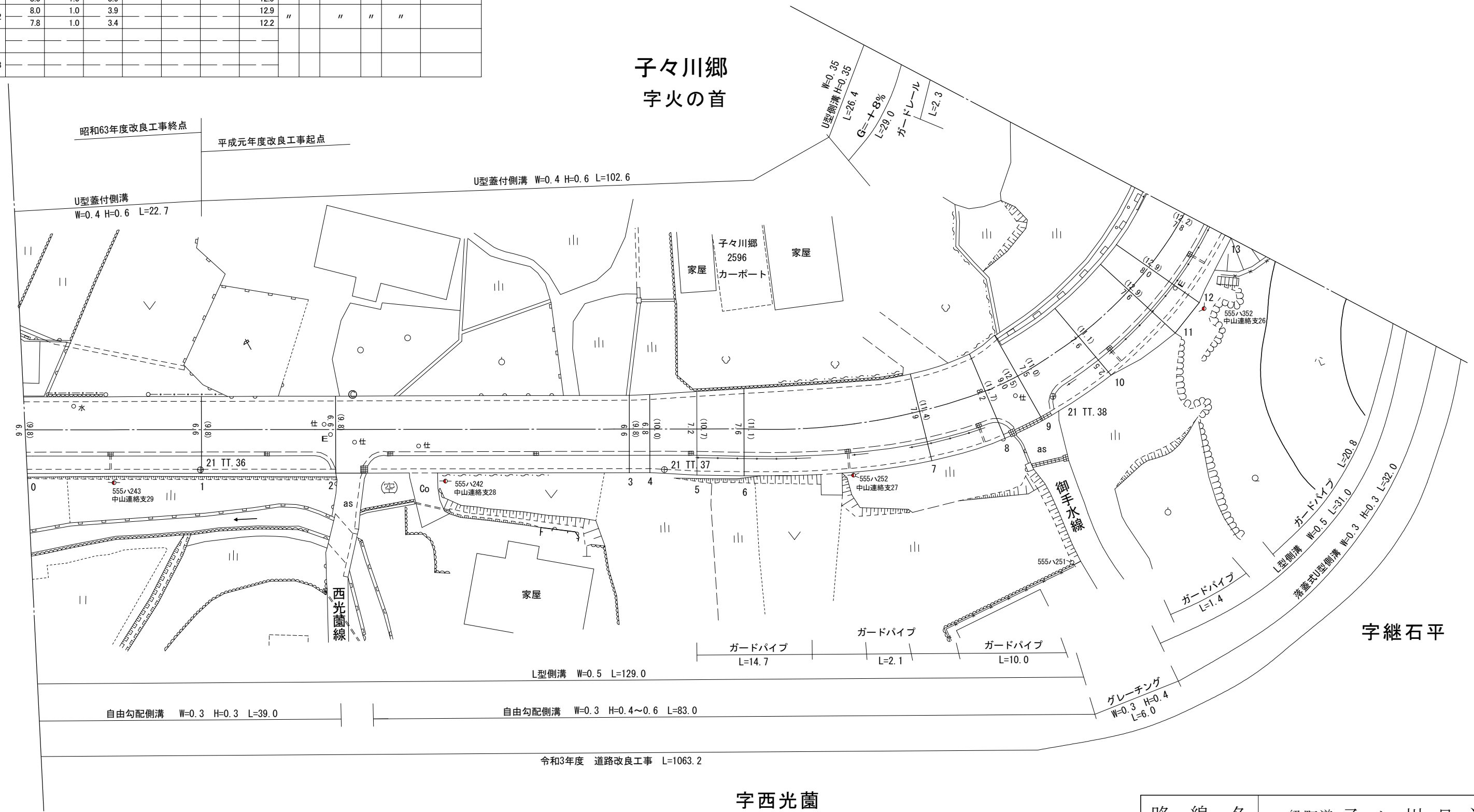
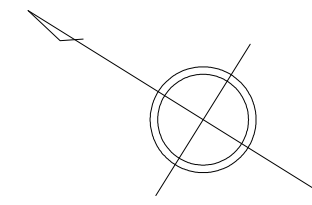
整理番号	区間長	車道幅員	路肩幅員	歩道等幅員(右)	歩道等幅員(左)	待避所幅員	中央帯幅員	全幅員	路面種別	設計C B R	舗装年度	改良未改良	改良年度	備考
1	28.4	6.7	1.0	2.2				9.9	as		1988	改	2021	
		6.5	1.0	2.2				9.7						
2	26.1	6.5	1.0	2.2				9.7	"	"	"	"	"	
		6.7	1.0	2.2				9.9						
3	48.0	6.7	1.0	2.2				9.9	"	"	"	"	"	
		6.8	1.0	2.2				10.0						
4	1.8	6.8	1.0	2.2				10.0	"	"	"	"	"	
		7.4	1.0	2.2				10.6						
5	2.3	7.4	1.0	2.2				10.6	"	"	"	"	"	中山橋 L=2.3 W=11.1
		8.4	1.0	2.2				11.6						
6	5.3	8.4	1.0	2.2				11.6	"	"	"	"	"	
		6.7	1.0	2.2				9.9						
7	20.8	6.7	1.0	2.2				9.9	"	"	"	"	"	
		6.6	1.0	2.2				9.8						
計	132.7													



L型側溝	グレーチング
W=0.5 L=9.0	
自由勾配側溝	
W=0.3 L=6.0	W=0.3 H=0.8
H=0.5~0.6	L=7.0

路線名	一級町道 子々川日並線		
図面番号	10	縮尺	1:500
作成年月日	昭和 59年 4月 1日 令和 4年 3月 31日		
作成者	扇精光コンサルタンツ株式会社		
時津町役場			

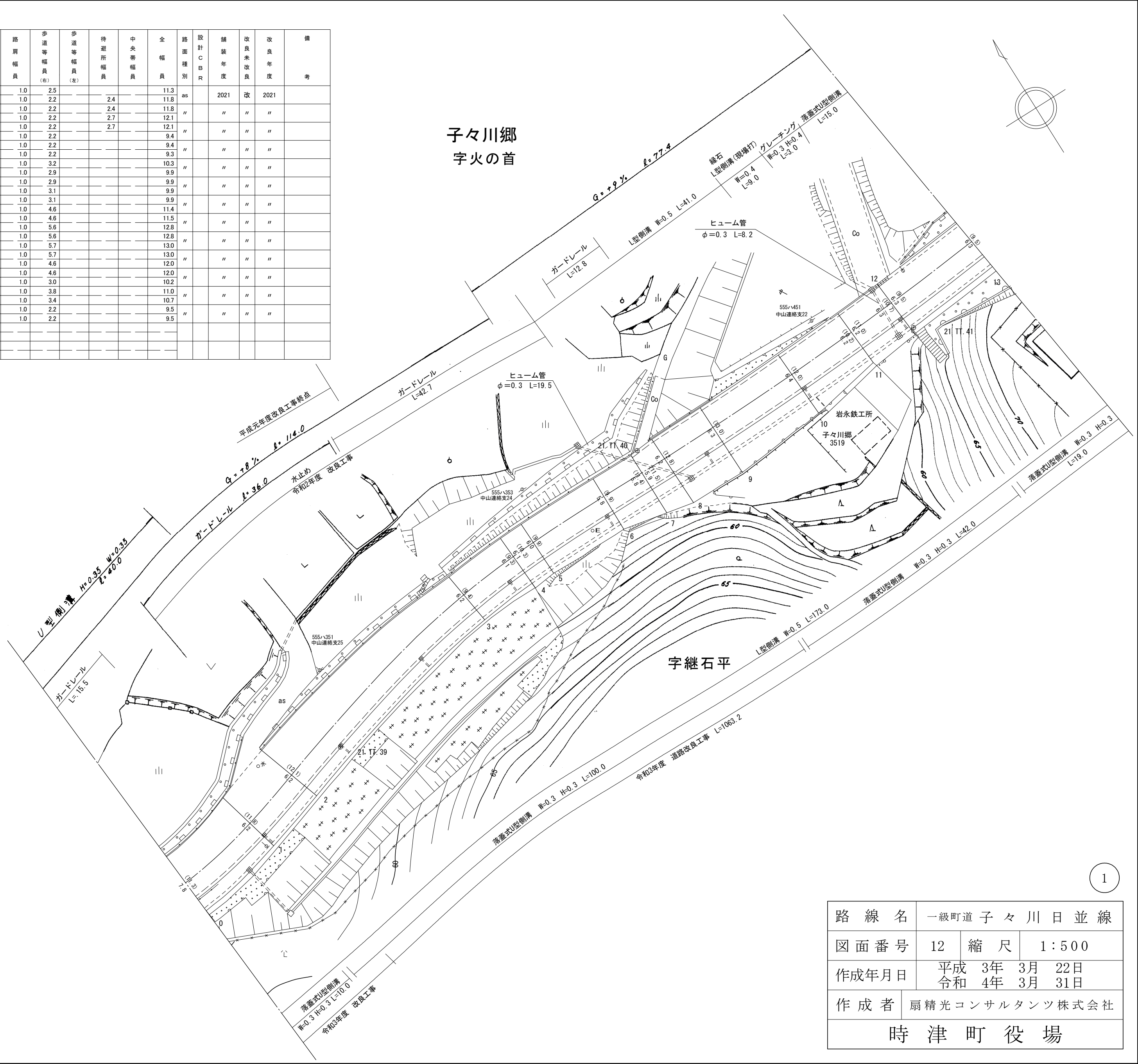
整理番号	区間長	車道幅員	路肩幅員	歩道等幅員(右)	歩道等幅員(左)	待避所幅員	中央帯幅員	全幅員	路面種別	設計C B R	舗装年度	改良未改良	改良年度	備考
1	22.5	6.6	1.0	2.2				9.8	as		1988	改	2021	
2	17.1	6.6	1.0	2.2				9.8	"		1989	"	"	
3	37.5	6.6	1.0	2.2				9.8	"		"	"	"	
4	2.6	6.6	1.0	2.2				9.8	"		"	"	"	
5	6.0	6.8	1.0	2.2				10.0	"		"	"	"	
6	6.0	7.2	1.0	2.5				10.7	"		"	"	"	
7	22.6	7.6	1.0	2.5				11.1	"		"	"	"	
8	8.8	7.9	1.0	2.5				11.4	"		2021	"	"	
9	4.6	8.2	1.0	2.5				11.7	"		"	"	"	
10	9.3	9.0	1.0	2.5				12.5	"		"	"	"	
11	8.7	7.5	1.0	2.5				11.0	"		"	"	"	
12	3.9	7.6	1.0	2.5				11.1	"		"	"	"	
13	8.2	7.6	1.0	4.3				12.9	"		"	"	"	
		7.6	1.0	4.3				12.9	"		"	"	"	
		8.0	1.0	3.9				12.9	"		"	"	"	
		8.0	1.0	3.9				12.9	"		"	"	"	
計	157.8	7.8	1.0	3.4				12.2	"		"	"	"	



路線名	一級町道 子々川日並線		
図面番号	11	縮尺	1:500
作成年月日	昭和 59年 4月 1日 令和 4年 3月 31日		
作成者	扇精光コンサルタンツ株式会社		
時津町役場			

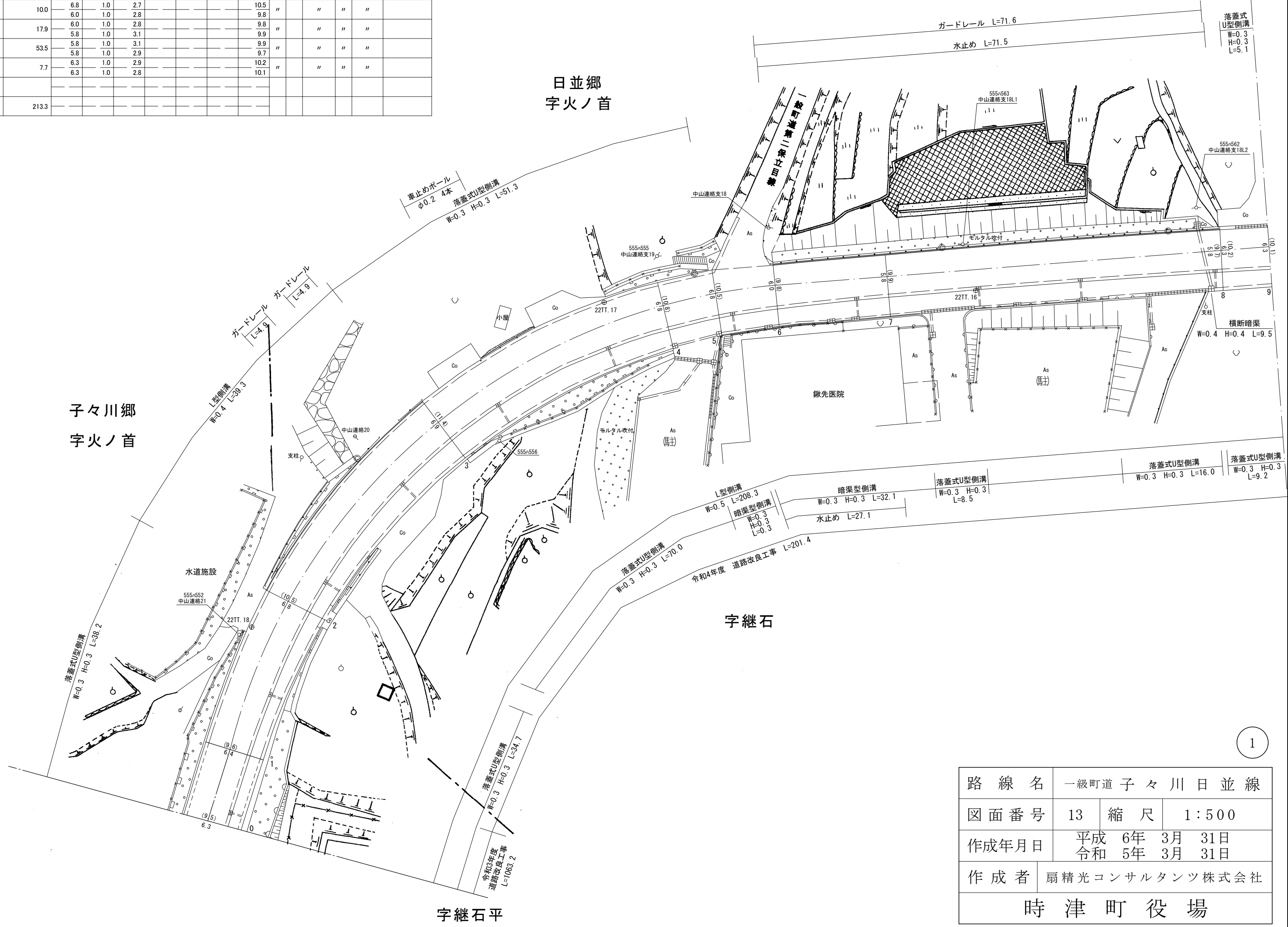
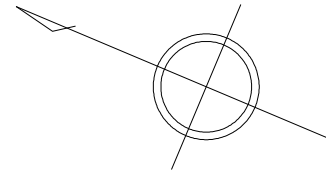
整理番号	区間長	車道幅員	路肩幅員	歩道等幅員(右)	歩道等幅員(左)	待避所幅員	中央帯幅員	全幅員	路面種別	設計C B R	舗装年度	改良未改良	改良年度	備考
1	14.8	7.8	1.0	2.5				11.3	as		2021	改	2021	
		6.2	1.0	2.2		2.4		11.8						
2	10.8	6.2	1.0	2.2		2.4		11.8						
		6.2	1.0	2.2		2.7		12.1						
3	42.2	6.2	1.0	2.2		2.7		12.1						
		6.2	1.0	2.2				9.4						
4	10.6	6.2	1.0	2.2				9.4						
		6.1	1.0	2.2				9.3						
5	4.2	6.1	1.0	3.2				10.3						
		6.0	1.0	2.9				9.9						
6	14.2	6.0	1.0	2.9				9.9						
		5.8	1.0	3.1				9.9						
7	7.6	5.8	1.0	3.1				9.9						
		5.8	1.0	4.6				11.4						
8	4.5	5.9	1.0	4.6				11.5						
		6.2	1.0	5.6				12.8						
9	9.8	6.2	1.0	5.6				12.8						
		6.3	1.0	5.7				13.0						
10	16.1	6.3	1.0	5.7				13.0						
		6.4	1.0	4.6				12.0						
11	12.3	6.4	1.0	4.6				12.0						
		6.2	1.0	3.0				10.2						
12	8.4	6.2	1.0	3.8				11.0						
		6.3	1.0	3.4				10.7						
13	17.1	6.3	1.0	2.2				9.5						
		6.3	1.0	2.2				9.5						
計	172.6													

子々川郷
字火の首



路線名	一級町道子々川日並線		
図面番号	12	縮尺	1:500
作成年月日	平成 3年 3月 22日	令和 4年 3月 31日	
作成者	扇精光コンサルタンツ株式会社		
時津町役場			

整理番号	区間長	車道幅員	路肩幅員	歩道等幅員(右)	歩道等幅員(左)	待避所幅員	中央帯幅員	全幅員	路面種別	設計C B R	舗装年度	改良未改良	改良年度	備考
1	11.9	6.3 6.4	1.0 1.0	2.2 2.2				9.5 9.6	as		2021	改	2021	
2	25.5	6.4 6.8	1.0 1.0	2.2 2.7				9.6 10.5	"		2022	"	2022	
3	37.5	6.8 6.9	1.0 1.0	2.7 3.5				10.5 11.4	"		"	"	"	
4	40.7	6.9 6.8	1.0 1.0	3.5 3.0				11.4 10.8	"		"	"	"	
5	8.6	6.8 6.8	1.0 1.0	3.0 2.7				10.8 10.5	"		"	"	"	
6	10.0	6.8 6.0	1.0 1.0	2.7 2.8				10.5 9.8	"		"	"	"	
7	17.9	6.0 5.8	1.0 1.0	2.8 3.1				9.8 9.9	"		"	"	"	
8	53.5	5.8 6.3	1.0 1.0	3.1 2.9				9.9 9.7	"		"	"	"	
9	7.7	6.3 6.3	1.0 1.0	2.9 2.8				10.2 10.1	"		"	"	"	
計	213.3													



路線名	一級町道子々川日並線		
図面番号	13	縮尺	1:500
作成年月日	平成 6年 3月 31日 令和 5年 3月 31日		
作成者	扇精光コンサルタンツ株式会社		
時津町役場			

