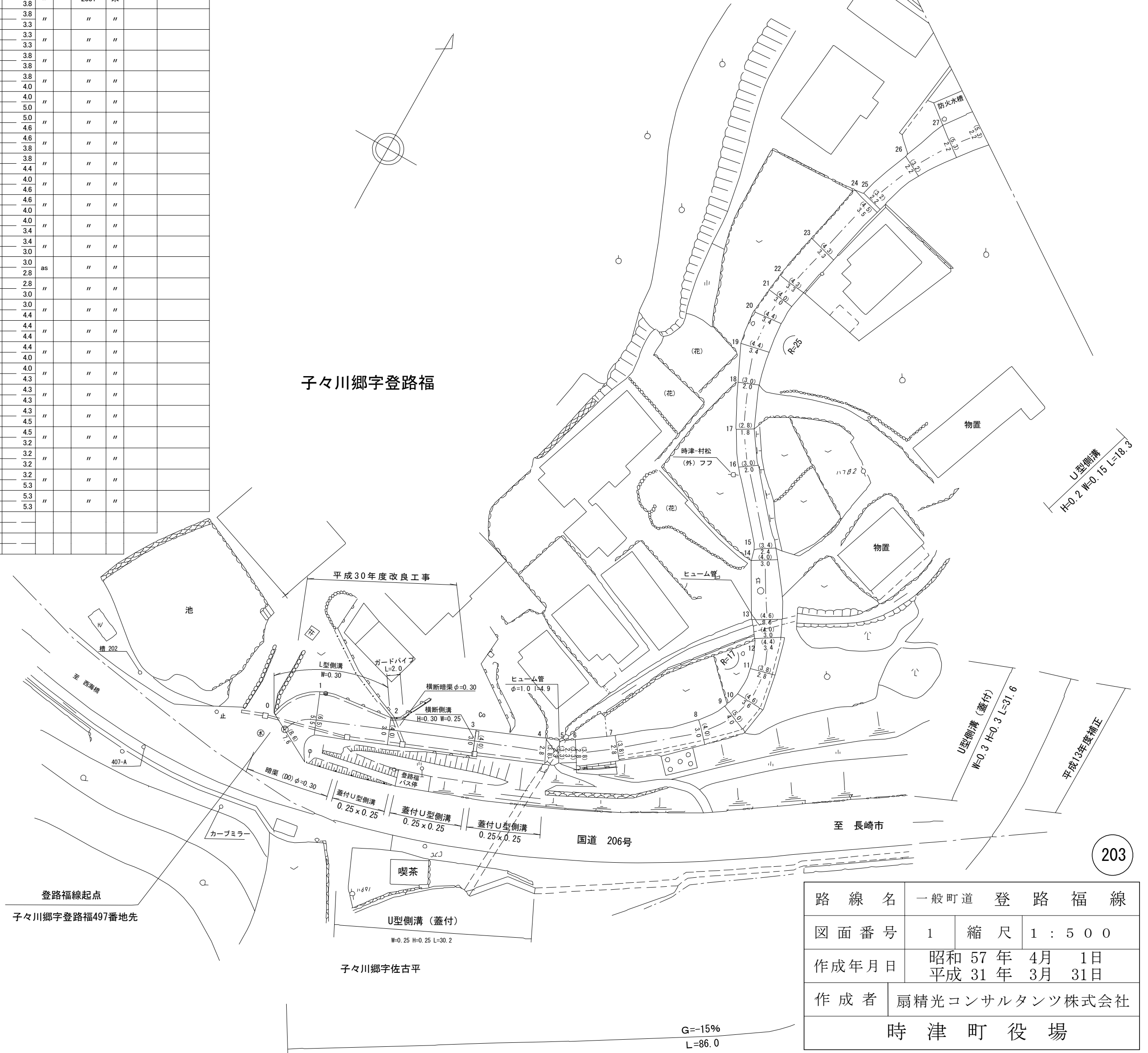


整理番号	区間長	車道幅員	路肩幅員	歩道等幅員(右)	歩道等幅員(左)	待避所幅員	中央帯幅員	全幅員	路面種別	設計C B R	舗装年度	改良未改良	改良年度	備考
1	5.1	7.6	1.0					8.6	as		2018	改	2018	
		5.5	1.0					6.5						
2	11.0	5.5	1.0					6.5	"	"	"	"	"	
		3.0	1.0					4.0						
3	12.8	3.0	1.0					4.0	"	"	"	"	"	
		3.0	1.0					4.0						
4	10.7	3.0	1.0					4.0	"		2001	未		
		2.8	1.0					3.8						
5	2.4	2.8	1.0					3.8	"	"	"	"	"	
		2.3	1.0					3.3						
6	2.6	2.3	1.0					3.3	"	"	"	"	"	
		2.3	1.0					3.3						
7	6.2	2.8	1.0					3.8	"	"	"	"	"	
		2.8	1.0					3.8						
8	12.9	2.8	1.0					3.8	"	"	"	"	"	
		3.0	1.0					4.0						
9	5.2	3.0	1.0					4.0	"	"	"	"	"	
		4.0	1.0					5.0						
10	3.5	4.0	1.0					5.0	"	"	"	"	"	
		3.6	1.0					4.6						
11	4.9	3.6	1.0					4.6	"	"	"	"	"	
		2.8	1.0					3.8						
12	5.1	2.8	1.0					3.8	"	"	"	"	"	
		3.4	1.0					4.4						
13	2.8	3.0	1.0					4.0	"	"	"	"	"	
		3.6	1.0					4.6						
14	8.9	3.6	1.0					4.6	"	"	"	"	"	
		3.0	1.0					4.0						
15	1.7	3.0	1.0					4.0	"	"	"	"	"	
		2.4	1.0					3.4						
16	12.6	2.4	1.0					3.4	"	"	"	"	"	
		2.0	1.0					3.0						
17	5.6	2.0	1.0					3.0	as	"	"	"	"	
		1.8	1.0					2.8						
18	6.7	1.8	1.0					2.8	"	"	"	"	"	
		2.0	1.0					3.0						
19	5.6	2.0	1.0					3.0	"	"	"	"	"	
		3.4	1.0					4.4						
20	4.8	3.4	1.0					4.4	"	"	"	"	"	
		3.4	1.0					4.4						
21	3.6	3.4	1.0					4.4	"	"	"	"	"	
		3.0	1.0					4.0						
22	2.7	3.0	1.0					4.0	"	"	"	"	"	
		3.3	1.0					4.3						
23	7.1	3.3	1.0					4.3	"	"	"	"	"	
		3.3	1.0					4.3						
24	9.5	3.3	1.0					4.3	"	"	"	"	"	
		3.5	1.0					4.5						
25	0.7	3.5	1.0					4.5	"	"	"	"	"	
		2.2	1.0					3.2						
26	8.0	2.2	1.0					3.2	"	"	"	"	"	
		2.2	1.0					3.2						
27	6.6	2.2	1.0			2.1		5.3	"	"	"	"	"	
		2.2	1.0			2.1		5.3						
28	5.0	2.2	1.0			2.1		5.3	"	"	"	"	"	
		2.2	1.0			2.1		5.3						
計	174.3													

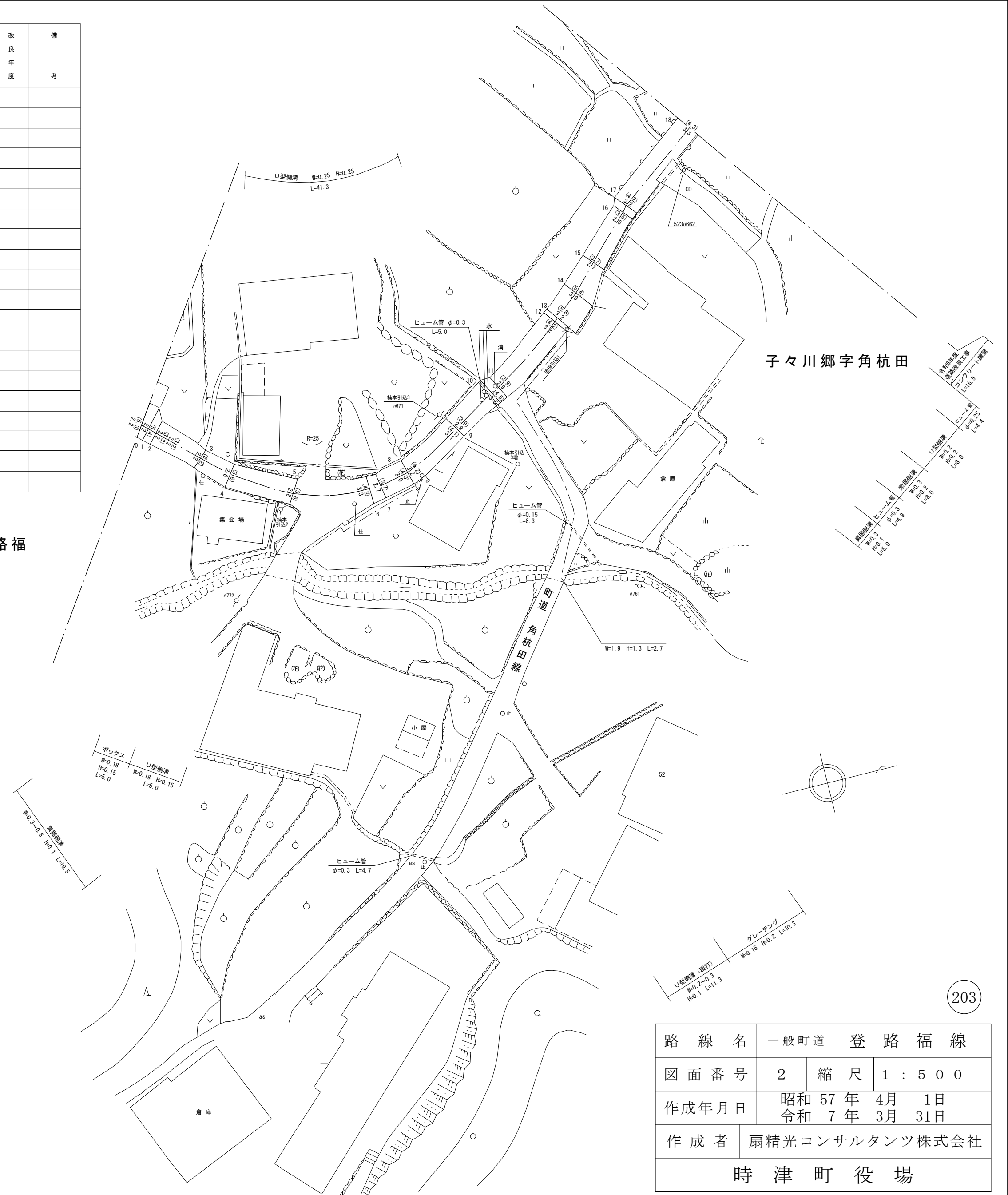
子々川郷字登路福



路線名	一般町道 登路福線		
図面番号	1	縮尺	1 : 5 0 0
作成年月日	昭和 57 年 4 月 1 日 平成 31 年 3 月 31 日		
作成者	扇精光コンサルタンツ株式会社		
時津町役場			

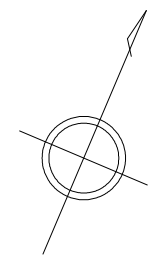
整理番号	区間長	車道幅員	路肩幅員	歩道等幅員(右)	歩道等幅員(左)	待避所幅員	中央帯幅員	全幅員	路面種別	設計C/B/R	舗装年度	改良未改良	改良年度	備考
1	1.1	2.2	1.0			2.1		5.3	as			未		
		2.2	1.0			2.2		5.4						
2	1.3	2.2	1.0			2.2		5.4	"			"		
		2.2	1.0			0.6		3.8						
3	7.6	2.2	1.0					3.2	"			"		
		2.2	1.0					3.2						
4	5.0	2.2	1.0					3.2	"			"		
		2.6	1.0					3.6						
5	9.7	2.6	1.0					3.6	"			"		
		2.8	1.0					3.8						
6	11.5	2.8	1.0					3.8	"			"		
		3.3	1.0					4.3						
7	1.6	3.3	1.0					4.3	"			"		
		2.7	1.0					3.7						
8	4.5	2.7	1.0					3.7	"			"		
		3.0	1.0					4.0						
9	9.8	3.2	1.0					4.2	"			"		
		3.1	1.0					4.1						
10	7.4	2.9	1.0					3.9	"			"		
		3.5	1.0					4.5						
11	1.4	3.5	1.0					4.5	"			"		
		2.9	1.0					3.9						
12	12.9	2.9	1.0					3.9	"			"		
		3.2	1.0					4.2						
13	0.7	3.2	1.0			1.6		5.8	"			"		
		3.2	1.0					5.8						
14	4.7	3.2	1.0			1.6		5.8	"			"		
		3.0	1.0			1.4		5.4						
15	5.2	3.0	1.0			1.4		5.4	"			"		
		2.7	1.0					3.7						
16	8.6	2.7	1.0					3.7	"			"		
		2.5	1.0					3.5						
17	1.0	2.5	1.0					3.5	"			"		
		3.2	1.0					4.2						
18	15.1	3.2	1.0					4.2	"			"		
		3.3	1.0					4.3						
計	109.1													

子々川郷字登路福



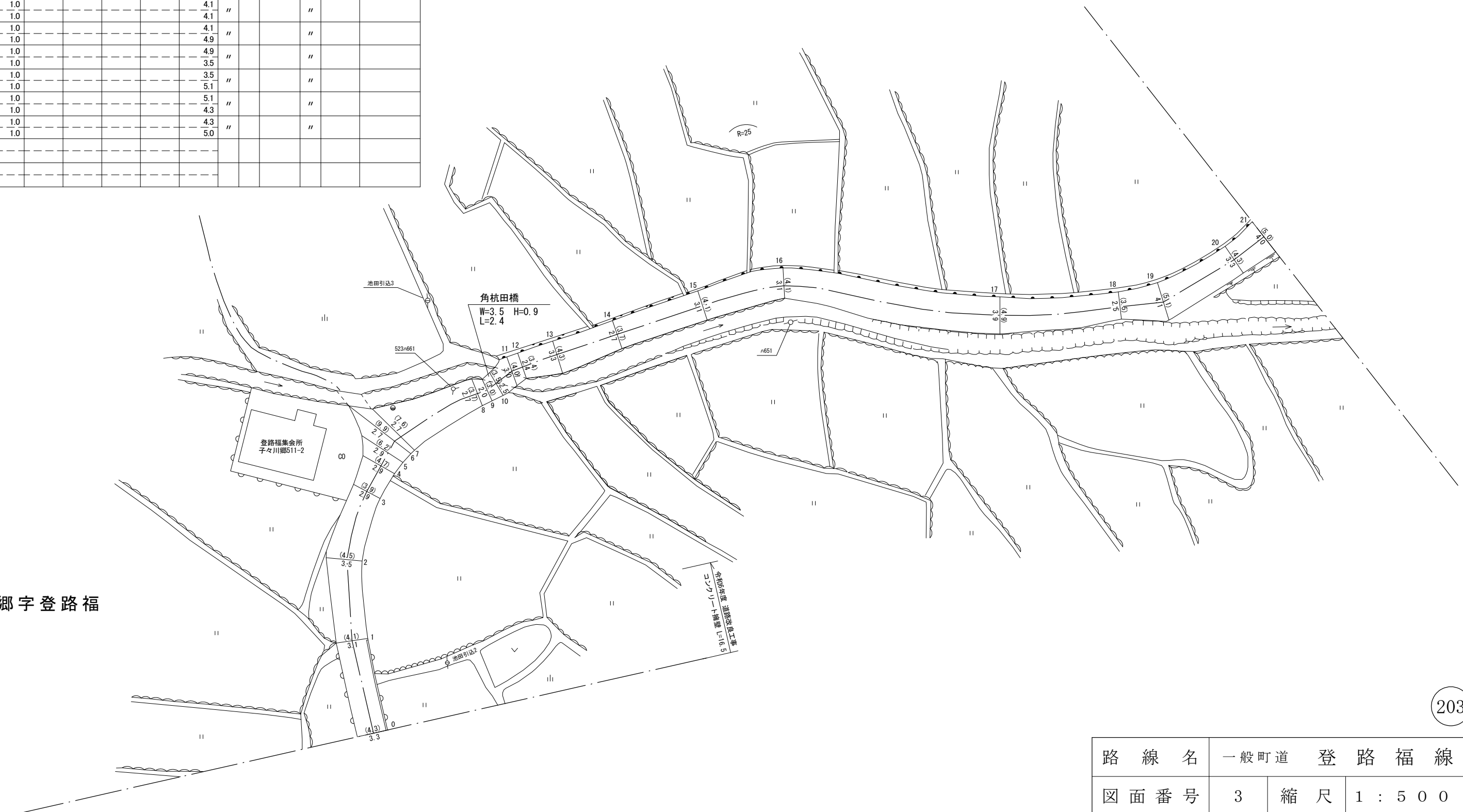
路線名	一般町道 登路福線		
図面番号	2	縮尺	1 : 500
作成年月日	昭和 57 年 4 月 1 日 令和 7 年 3 月 31 日		
作成者	扇精光コンサルタンツ株式会社		
時津町役場			

整理番号	区間長	車道幅員	路肩幅員	歩道等幅員(右)	歩道等幅員(左)	待避所幅員	中央帯幅員	全幅員	路面種別	設計C/B/R	舗装年度	改良未改良	改良年度	備考
1	12.1	3.3	1.0					4.3	as		2024	未		
		3.1	1.0					4.1						
2	10.4	3.1	1.0					4.1	"			"		
		3.5	1.0					4.5						
3	9.2	3.5	1.0					4.5	"			"		
		2.9	1.0					3.9						
4	3.7	2.9	1.0					3.9	"			"		
		2.9	1.8					4.7						
5	1.9	2.9	1.8					4.7	"			"		
		2.9	3.3					6.2						
6	1.7	2.9	3.3					6.2	"			"		
		2.7	7.2					9.9						
7	0.8	2.7	7.2					9.9	"			"		
		2.7	4.9					7.6						
8	11.3	2.7	4.9					7.6	"			"		
		2.7	1.0					3.7						
9	1.2	2.7	1.0					3.7	"			"		
		2.0	1.0					3.0						
10	1.3	2.0	1.0					3.0	"			"		
		2.5	1.0					3.5						
11	2.4	2.5	1.0					3.5	co			"		角杭田橋 W=3.5 L=2.4
		3.0	1.0					4.0						
12	1.5	3.0	1.0					4.0	as			"		
		2.4	1.0					3.4						
13	4.8	2.4	1.0					3.4	"			"		
		3.3	1.0					4.3						
14	8.2	3.3	1.0					4.3	"			"		
		2.7	1.0					3.7						
15	11.6	2.7	1.0					3.7	"			"		
		3.1	1.0					4.1						
16	10.8	3.1	1.0					4.1	"			"		
		3.1	1.0					4.1						
17	27.0	3.1	1.0					4.1	"			"		
		3.9	1.0					4.9						
18	15.5	3.9	1.0					4.9	"			"		
		2.5	1.0					3.5						
19	5.5	2.5	1.0					3.5	"			"		
		4.1	1.0					5.1						
20	10.4	4.1	1.0					5.1	"			"		
		3.3	1.0					4.3						
21	4.9	3.3	1.0					4.3	"			"		
		4.0	1.0					5.0						
計	156.2													



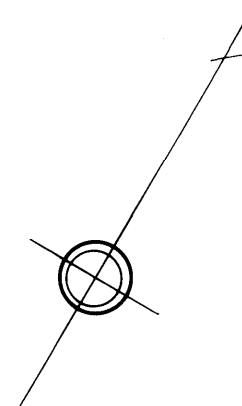
子々川郷字角杭田

子々川郷字登路福

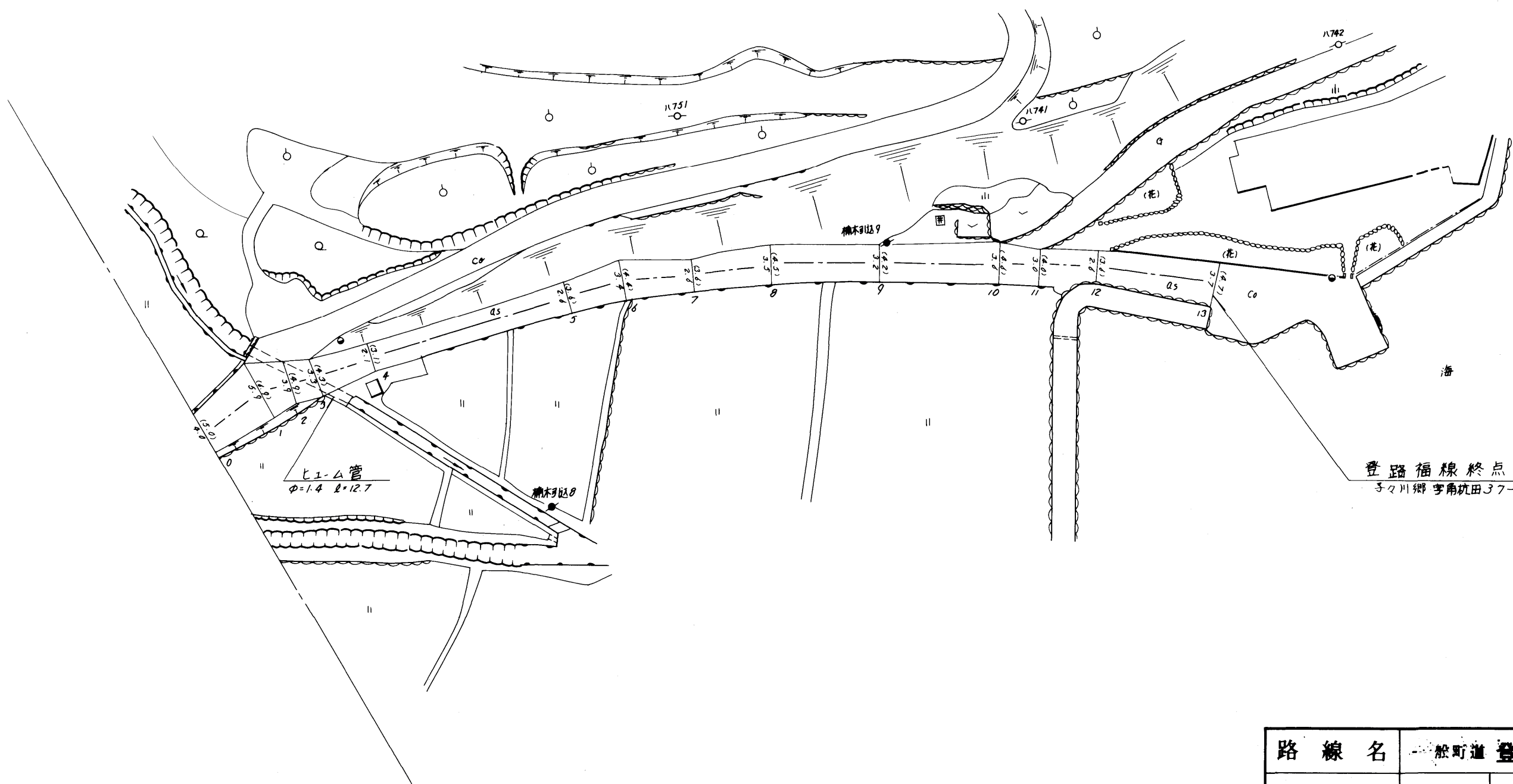


路線名	一般町道 登路福線		
図面番号	3	縮尺	1 : 500
作成年月日	昭和 57 年 4 月 1 日 令和 7 年 3 月 31 日		
作成者	扇精光コンサルタンツ株式会社		
時津町役場			

整理番号	区間長	車道巾員	路肩巾員	歩道巾員	待避所巾員	分離帯巾員	全巾員	路面種別	設計CBR	舗装年度	改良未改良	改良年度	備考
1	7.7	2.0 5.9	1.0 1.0				5.0 6.9	as			未		
2	3.4	3.9 3.9	1.0 1.0				4.9 4.9	"			"		
3	3.0	3.9 3.3	1.0 1.0				4.9 4.3	"			"		
4	4.5	3.3 2.1	1.0 1.0				4.3 3.1	"			"		
5	22.0	2.1 2.4	1.0 1.0				3.1 3.8	"			"		
6	4.5	2.4 3.4	1.0 1.0				3.4 4.4	"			"		
7	7.0	3.4 2.4	1.0 1.0				4.4 3.4	"			"		
8	0.0	2.4 3.5	1.0 1.0				3.4 4.5	"			"		
9	12.2	3.5 3.2	1.0 1.0				4.5 4.2	"			"		
10	13.2	3.2 3.4	1.0 1.0				4.2 4.8	"			"		
11	4.4	3.8 3.0	1.0 1.0				4.8 4.0	"			"		
12	4.5	3.0 2.4	1.0 1.0				4.0 3.6	"			"		
13	13.4	2.4 3.7	1.0 1.0				3.4 4.7	"			"		
計	116.2												



子々川郷字角杭田



路線名	一般町道 登路福線		
図面番号	4	縮尺	1:500
作成年月日	昭和57年4月1日		
作成者	扇精光株式会社		
時津町役場			