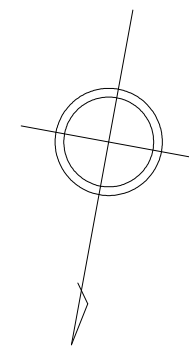
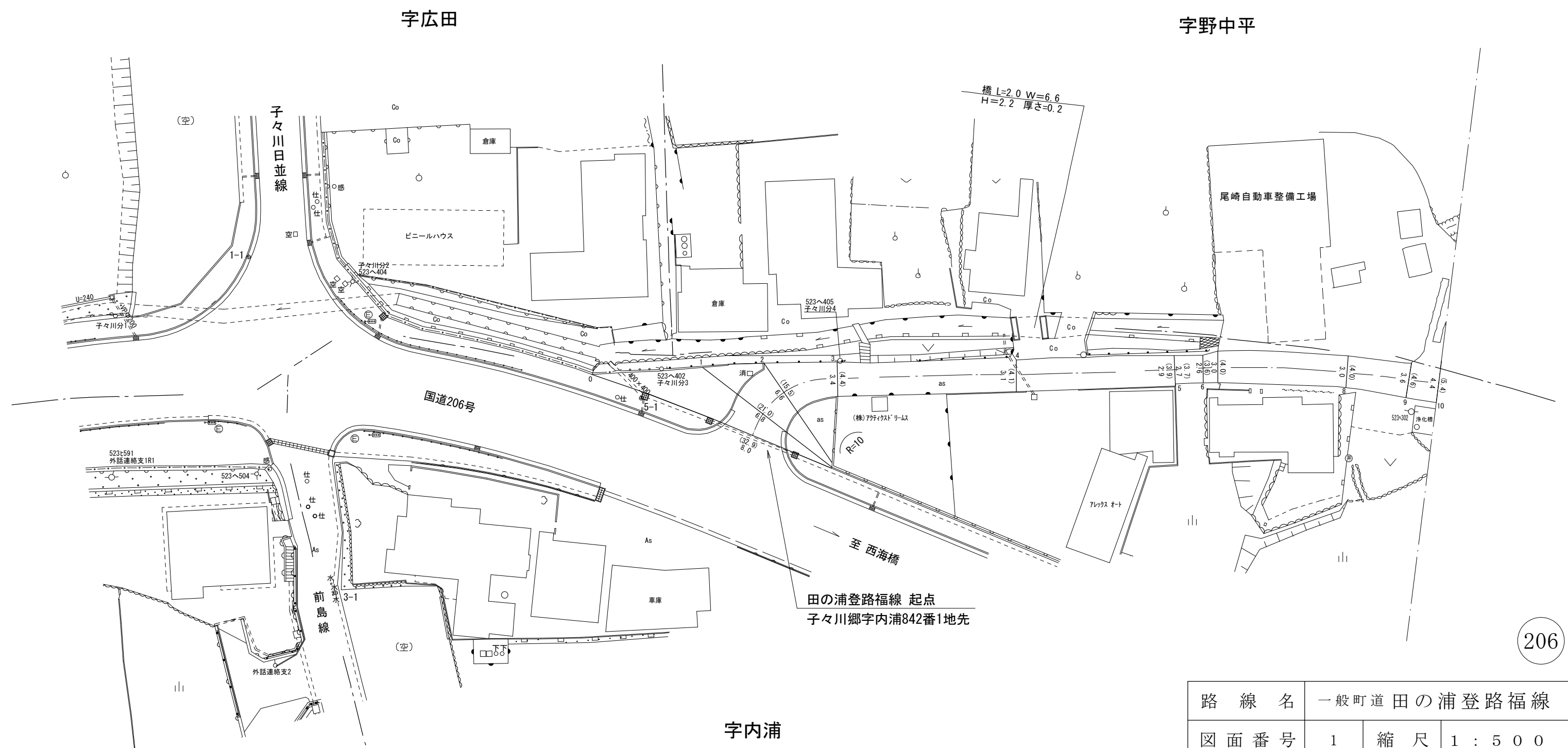


整理番号	区間長	車道幅員	路肩幅員	歩道等幅員(右)	歩道等幅員(左)	待避所幅員	中央帯幅員	全幅員	路面種別	設計C B R	舗装年度	改良未改良	改良年度	備考
1	3.1	8.0 6.8	1.0 1.0	6.3 7.4	17.6 5.8			32.9 21.0	as		2019	改	2019	
2	3.9	6.8 6.6	1.0 1.0	7.4 7.9	5.8 0.0			21.0 15.5	"	"	"	"	"	
3	7.2	6.6 3.4	1.0 1.0	7.9 0.0				15.5 4.4	"	"	"	"	"	
4	23.0	3.4 3.1	1.0 1.0					4.4 4.1	"			未		
5	20.3	3.1 2.9	1.0 1.0					4.1 3.9	"			"		
6	3.6	2.7 2.6	1.0 1.0					3.7 3.6	"			"		
7	1.9	2.6 3.0	1.0 1.0					3.6 4.0	"			"		
8	16.6	3.0 3.0	1.0 1.0					4.0 4.0	"			"		
9	8.1	3.0 3.6	1.0 1.0					4.0 4.6	"			"		
10	3.9	3.6 4.4	1.0 1.0					4.6 5.4	"			"		
計	91.6													



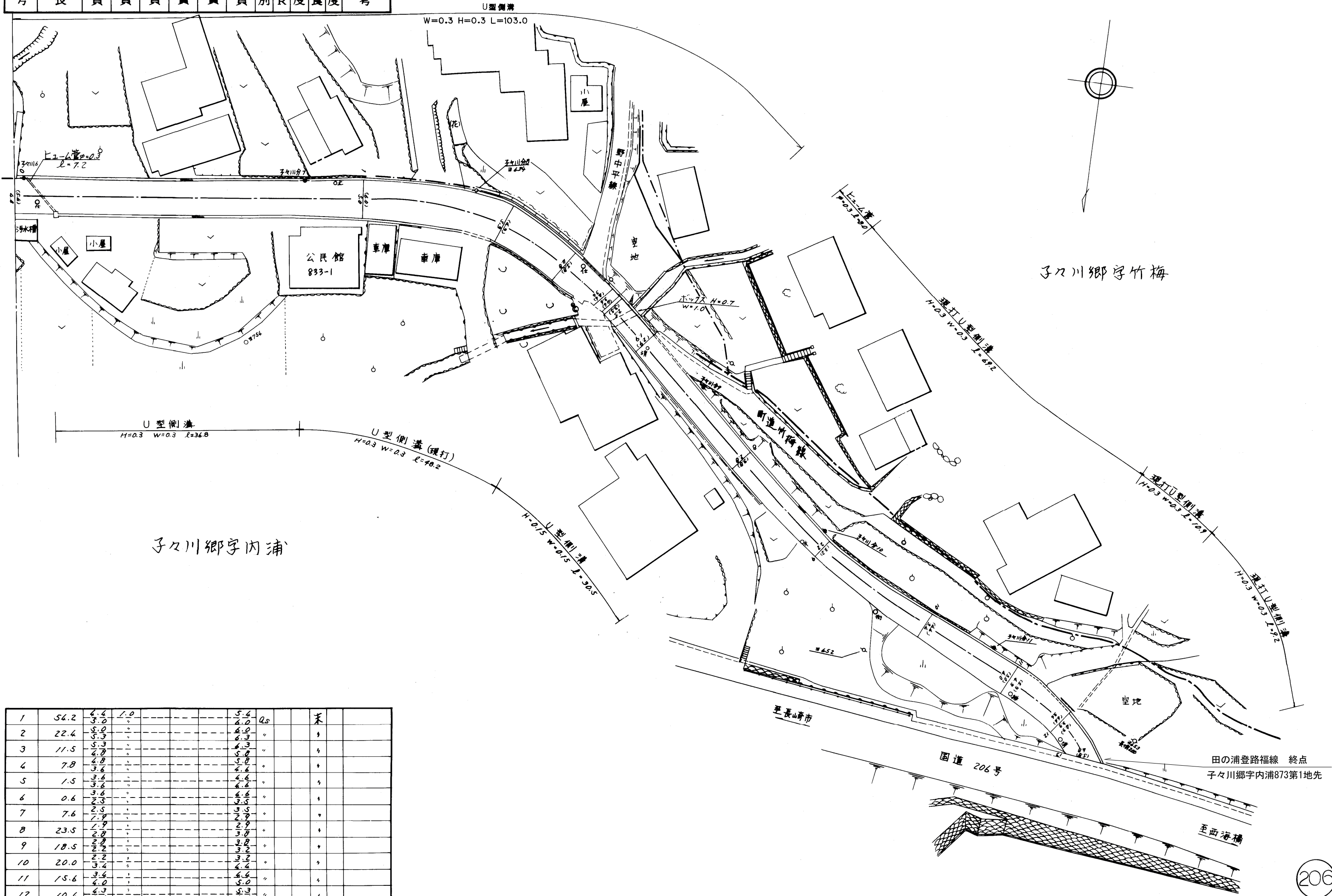
子々川郷



路線名	一般町道田の浦登路福線		
図面番号	1	縮尺	1 : 5 0 0
作成年月日	昭和 57 年 4 月 1 日 令和 2 年 3 月 31 日		
作成者	扇精光コンサルタンツ株式会社		
時津町役場			

整理番号	区間長	車道巾員	路肩巾員	歩道巾員	待避所巾員	分離巾員	全巾員	路面種別	設計CBR	舗装年度	改良未改良	改良年度	備考
------	-----	------	------	------	-------	------	-----	------	-------	------	-------	------	----

子々川郷字野中平



1	54.2	4.4	1.0				5.4	0.0						
2	22.4	5.0					4.0							
3	11.5	5.3					4.3							
4	7.8	4.8					5.8							
5	1.5	3.6					4.6							
6	0.6	3.6					4.6							
7	7.6	2.5					3.5							
8	23.5	1.9					2.9							
9	18.5	2.2					3.2							
10	20.0	3.4					4.4							
11	15.6	3.4					4.4							
12	10.4	4.3					5.3							
13	7.0	3.8					4.8							
計	200.6													

路線名	一般町道 田の浦登路福線		
図面番号	2	縮尺	1:500
作成年月日	昭和 57 年 4 月 1 日 平成 16 年 3 月 31 日		
作成者	扇精光株式会社		
時津町役場			