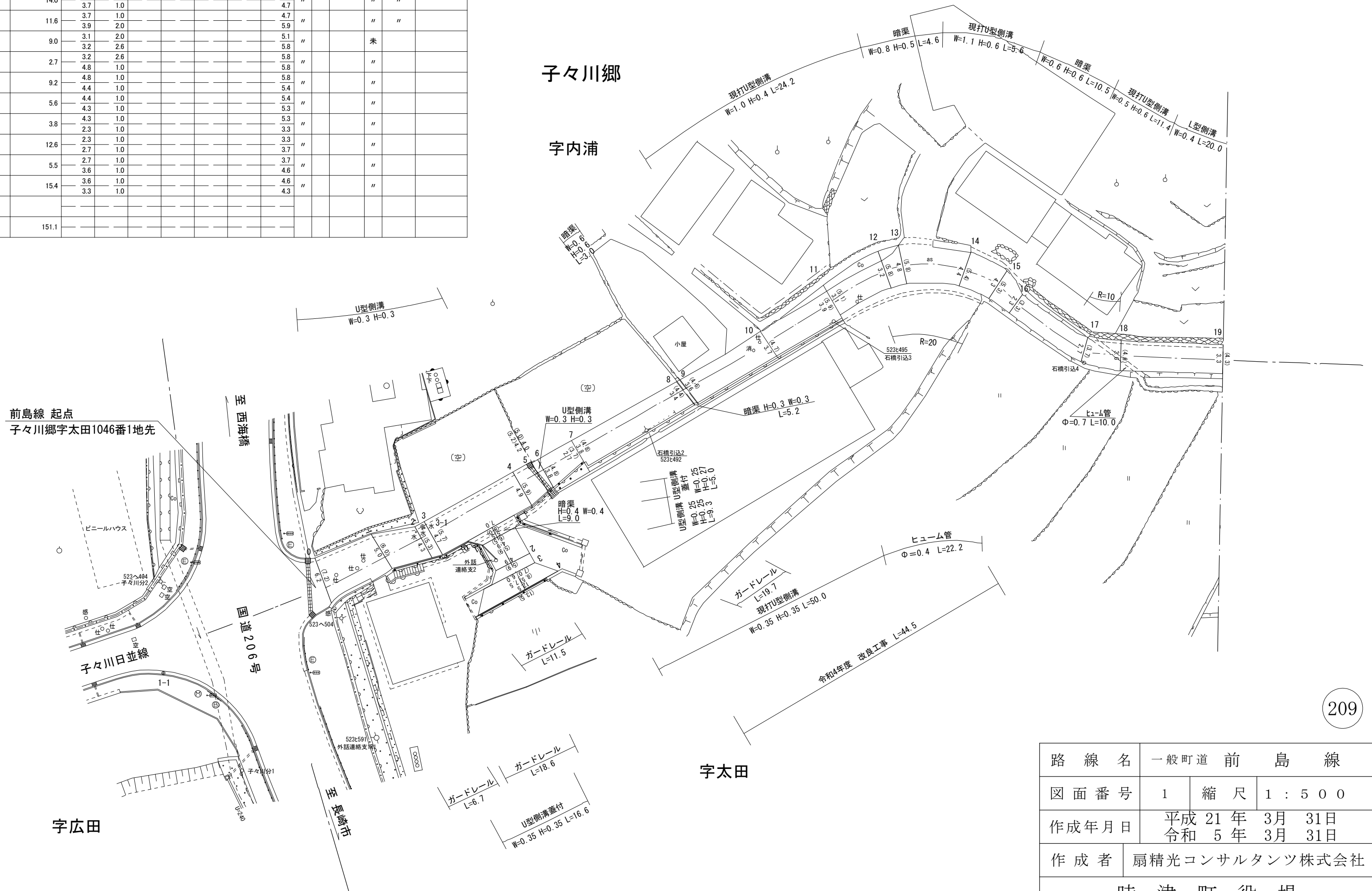
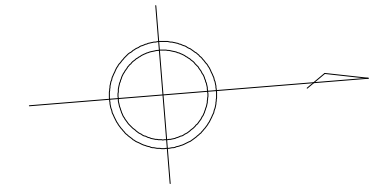


整理番号	区間長	車道幅員	路肩幅員	歩道等幅員(右)	歩道等幅員(左)	待避所幅員	中央帯幅員	全幅員	路面種別	設計C B R	舗装年度	改良未改良	改良年度	備考
1	10.0	6.2 5.0	1.0 1.0					7.2 6.0	as	2019	改	2019		
2	6.1	5.0 4.3	1.0 1.0					6.0 5.3	"	"	"	"		
3	1.6	4.3 4.7	1.0 1.0					5.3 5.7	"	"	"	"		
4	15.2	4.7 4.9	1.0 1.0					5.7 5.9	"	2008	"	"		
5	3.1	4.9 4.2	1.0 1.0					5.9 5.2	"	"	"	"		
6	1.0	4.0 3.8	1.0 1.0					5.0 4.8	"		未			
7	5.8	3.8 2.7	1.0 1.0					4.8 3.7	"		"			
8	18.3	3.8 3.4	1.0 1.0					4.8 4.4	"		改	2022		
9	0.6	3.4 3.6	1.0 1.0					4.4 4.6	"		"	"		
10	14.0	3.6 3.7	1.0 1.0					4.6 4.7	"		"	"		
11	11.6	3.7 3.9	1.0 2.0					4.7 5.9	"		"	"		
12	9.0	3.1 3.2	2.0 2.6					5.1 5.8	"		未			
13	2.7	3.2 4.8	2.6 1.0					5.8 5.8	"		"	"		
14	9.2	4.8 4.4	1.0 1.0					5.8 5.4	"		"	"		
15	5.6	4.4 4.3	1.0 1.0					5.4 5.3	"		"	"		
16	3.8	4.3 2.3	1.0 1.0					5.3 3.3	"		"	"		
17	12.6	2.3 2.7	1.0 1.0					3.3 3.7	"		"	"		
18	5.5	2.7 3.6	1.0 1.0					3.7 4.6	"		"	"		
19	15.4	3.6 3.3	1.0 1.0					4.6 4.3	"		"	"		
計	151.1													

(支線)

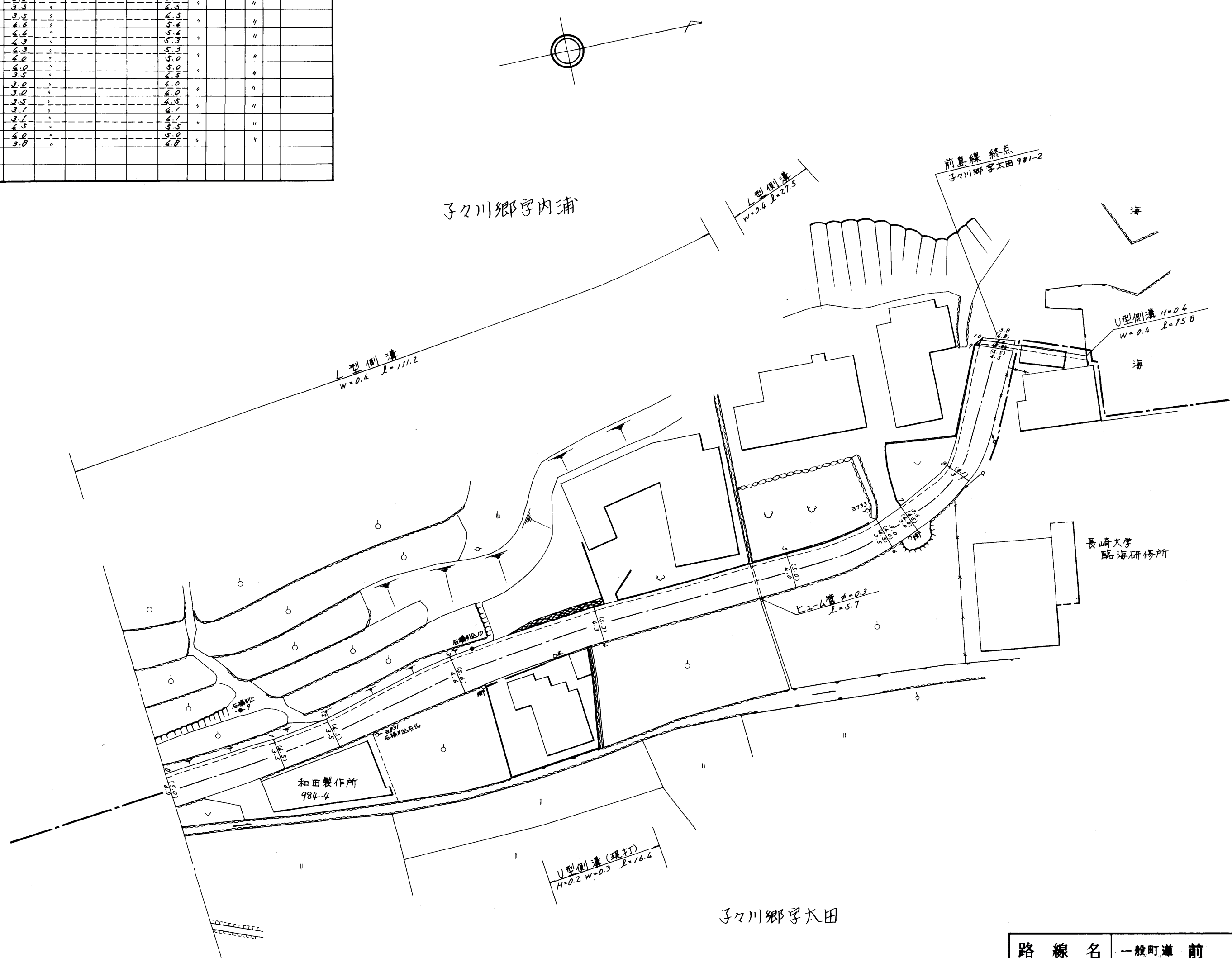
1	1.4	7.0 5.5	1.0 1.0					8.0 6.5	as	2008	改	2008	
2	4.5	4.9 4.9	1.0 1.0					5.9 5.9	"	"	"	"	
3	1.5	4.9 6.0	1.0 1.0					5.9 7.0	"	"	"	"	
4	3.0	7.5 12.5	1.0 1.0					8.5 13.5	"	"	"	"	
計	10.4												



路線名	一般町道 前島線		
図面番号	1	縮尺	1 : 500
作成年月日	平成 21 年 3 月 31 日 令和 5 年 3 月 31 日		
作成者	扇精光コンサルタンツ株式会社		
時津町役場			



整理番号	区間長	車道巾員	路肩巾員	歩道巾員	待避所巾員	分離帯巾員	全巾員	路面種別	設計CBR	舗装年度	改良未改良	改良年度	備考
1	16.7	4.0	1.0				5.0	04			永		
2	8.4	3.5					4.5	"			"		
3	20.2	3.5					4.5	"			"		
4	22.0	4.6					5.4	"			"		
5	29.1	4.3					5.3	"			"		
6	14.8	4.0					5.0	"			"		
7	4.2	3.0					4.0	"			"		
8	9.8	3.5					4.5	"			"		
9	19.0	3.1					4.1	"			"		
10	1.4	4.0					5.0	"			"		
計	145.6												



路線名	一般町道 前 島 線		
図面番号	3	縮尺	1:500
作成年月日	昭和 57 年 4 月 1 日		
作成者	扇精光株式会社		
<b>時 津 町 役 場</b>			