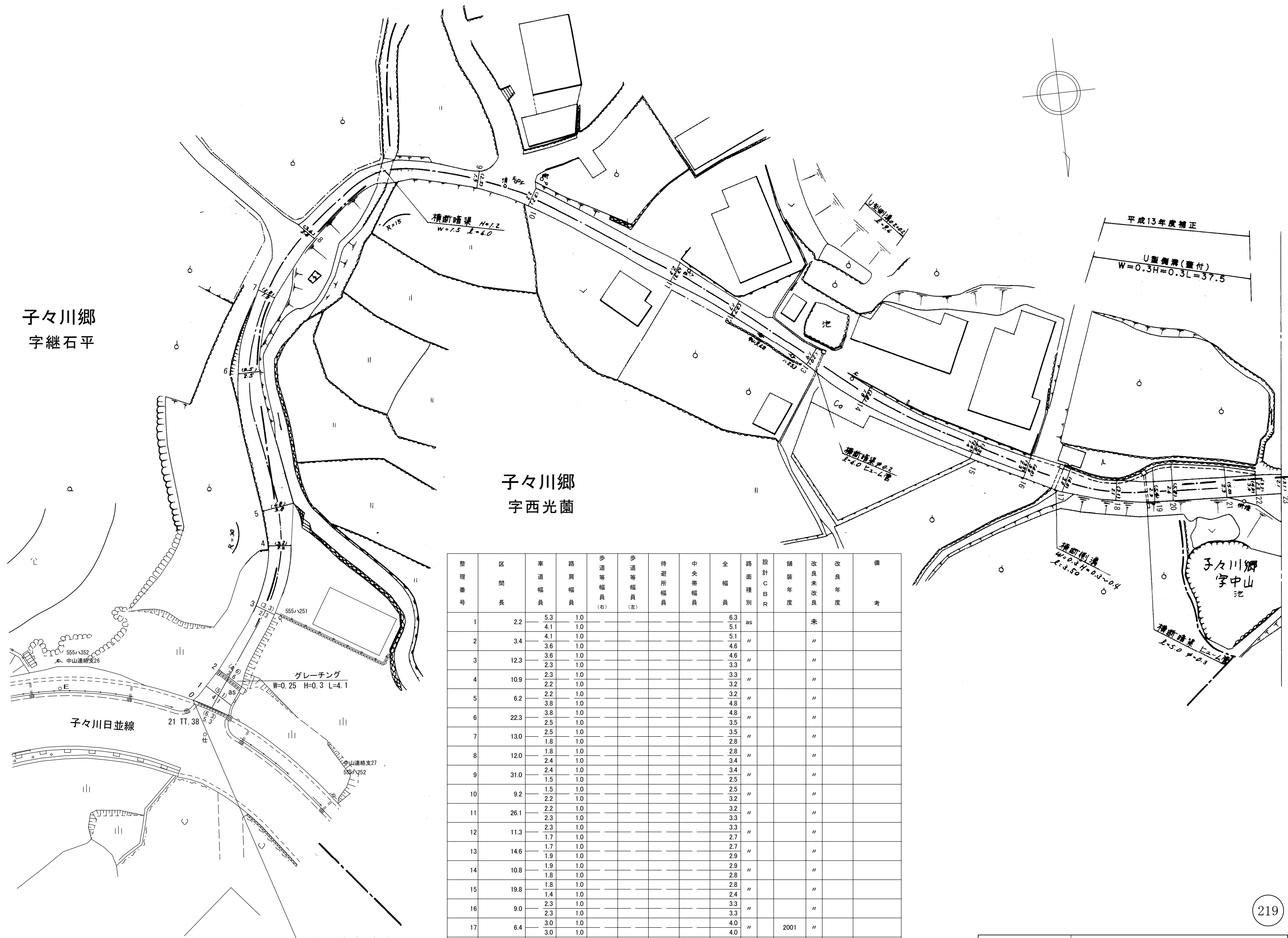


子々川郷
字継石平

子々川郷
字西光園

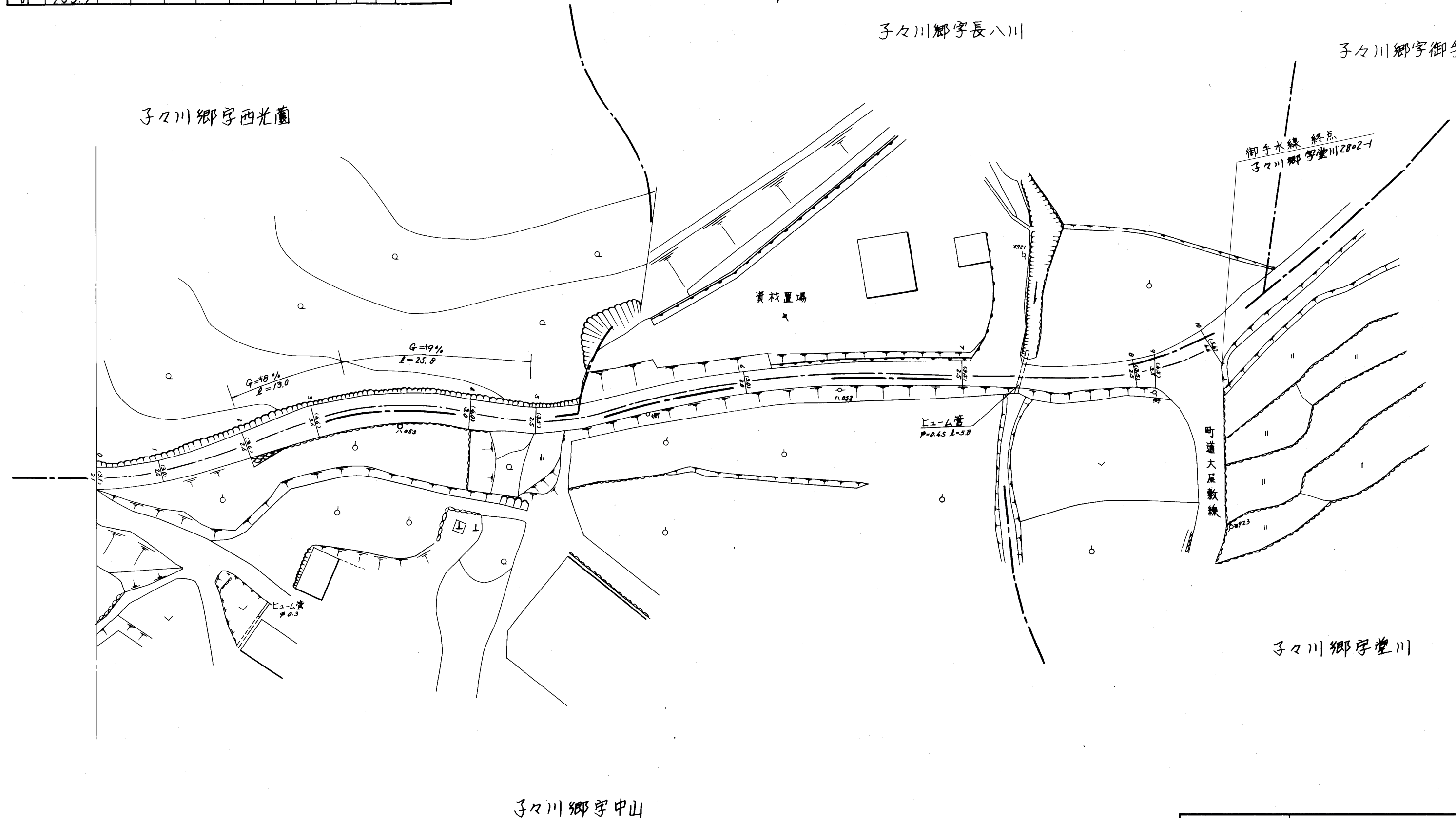
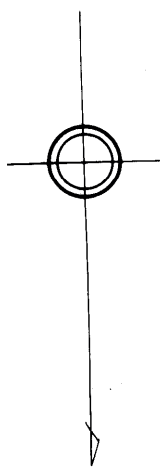
子々川郷
字火の首



区 間 長	車 道 幅 員	路 肩 幅 員	歩 道 等 幅 員 (右)	歩 道 等 幅 員 (左)	待 避 所 幅 員	中 央 帯 幅 員	全 幅 員	路 面 種 別	設 計 C B R	舗 装 年 度	改 良 未 改 良	改 良 年 度	備 考
1	2.2	5.3 4.1	1.0				6.3 5.1	as			未		
2	3.4	4.1 3.6	1.0				5.1 4.6	"			"		
3	12.3	3.6 2.3	1.0				4.6 3.3	"			"		
4	10.9	2.3 2.2	1.0				3.3 3.2	"			"		
5	6.2	2.2 3.8	1.0				3.2 4.8	"			"		
6	22.3	3.8 2.5	1.0				4.8 3.5	"			"		
7	13.0	2.5 1.8	1.0				3.5 2.8	"			"		
8	12.0	1.8 2.4	1.0				2.8 3.4	"			"		
9	31.0	2.4 1.5	1.0				3.4 2.5	"			"		
10	9.2	1.5 2.2	1.0				2.5 3.2	"			"		
11	26.1	2.2 2.3	1.0				3.2 3.3	"			"		
12	11.3	2.3 1.7	1.0				3.3 2.7	"			"		
13	14.6	1.7 1.9	1.0				2.7 2.9	"			"		
14	10.8	1.9 1.8	1.0				2.9 2.8	"			"		
15	19.8	1.8 1.4	1.0				2.8 2.4	"			"		
16	9.0	2.3 2.3	1.0				3.3 3.3	"			"		
17	6.4	3.0 3.0	1.0				4.0 4.0	"		2001	"		
18	8.4	3.0 2.1	1.0				4.0 3.1	"		"	"		
19	6.2	2.1 2.3	1.0		2.1		3.1 5.4	"		"	"		
20	2.9	2.3 2.4	1.0		2.1		5.4 5.8	"		"	"		
21	8.8	2.4 2.3	1.0		2.4		5.8 5.0	"		"	"		
22	4.8	2.3 3.0	1.0		1.7		5.0 4.0	"		"	"		
23	4.1	2.2 2.1	1.0				3.2 3.1	"		"	"		
計	255.7												

路線名	一般町道 御手水線		
図面番号	1	縮尺	1:500
作成年月日	昭和 57年 4月 1日 令和 4年 3月 31日		
作成者	扇精光コンサルタンツ株式会社		
時津町役場			

整理番号	区間長	車道巾員	路肩巾員	歩道巾員	待避所巾員	分離帯巾員	全巾員	路面種別	設計C/R	舗装年度	改良未改良	改良年度	備考
1	8.8	2.6	1.0				3.6	as			未		
2	12.1	2.6					3.2	as			+		
3	9.9	2.6					4.6	as			+		
4	21.1	3.6					4.0	"			+		
5	9.0	3.2					4.0	"			+		
6	28.8	2.5					3.5	"			+		
7	29.5	2.0					3.0	"			+		
8	23.4	2.5					3.5	"			+		
9	2.8	3.5					3.5	"			+		
10	8.5	3.5					4.5	"			+		
計	153.9												



路線名	一般町営 御手洗水線		
図面番号	2	縮尺	1:500
作成年月日	昭和57年4月1日		
作成者	扇精光株式会社		
時津町役場			