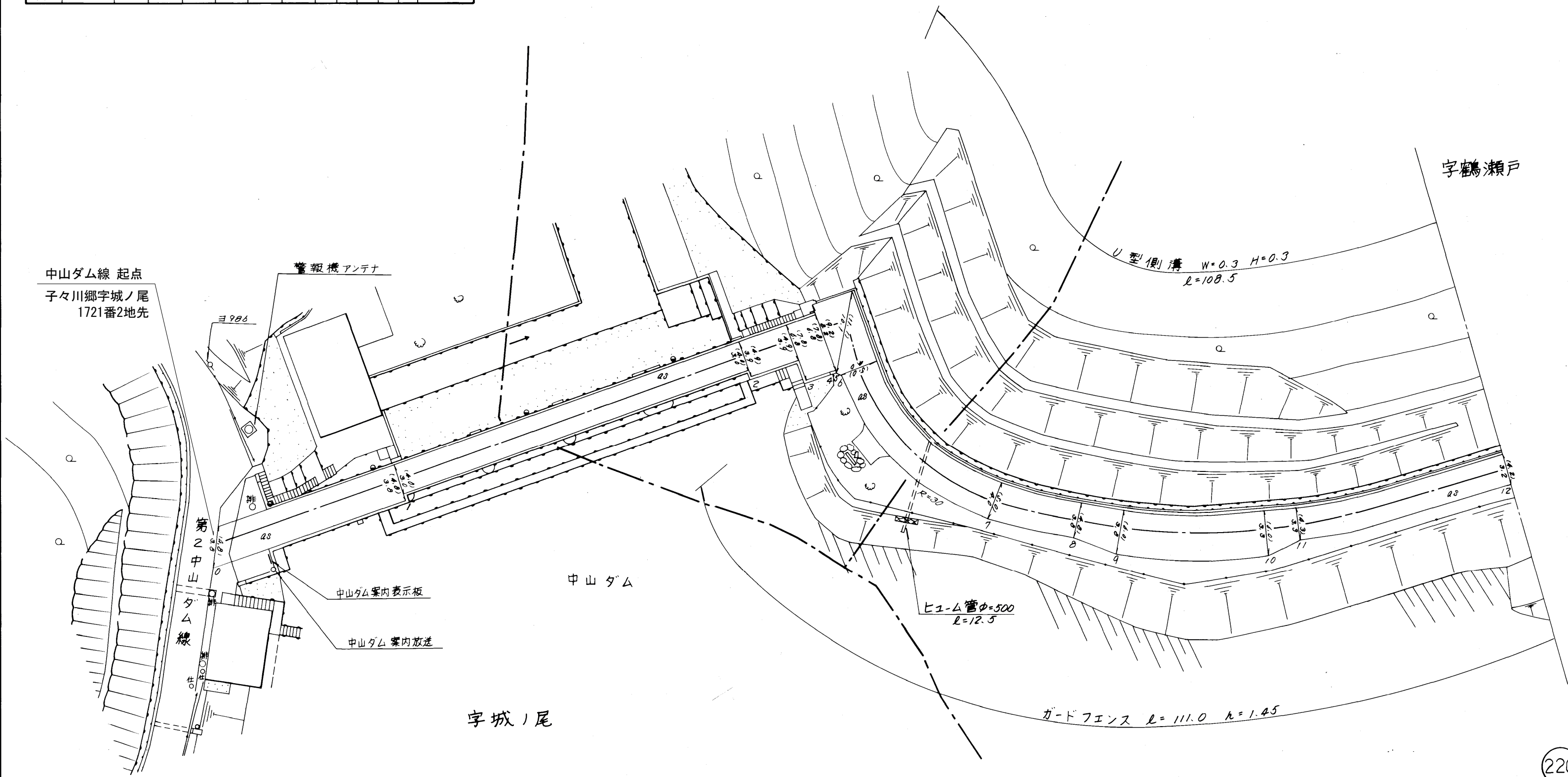
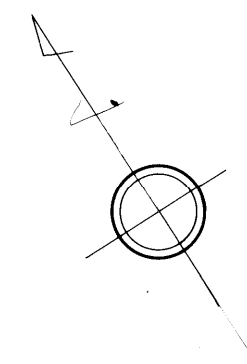


整理番号	区間長	車道巾員	路肩巾員	歩道巾員	待避所巾員	分離帯巾員	全巾員	路面種別	設計CBR	舗装年度	改良未改良	改良年度	備考
1	28.0	3.8	1.0				4.8	Q5			改		
2	49.0	3.8	1.0				4.8	"			"		
3	8.0	3.8	1.0				4.8	"			"		
4	4.2	3.8	1.0				4.8	"			"		
5	3.7	3.8	1.0				4.8	"			"		
6	8.5	3.8	1.0				4.8	"			"		
7	26.4	3.8	1.0				4.8	"			"		
8	11.5	3.8	1.0				4.8	"			"		
9	5.9	3.8	1.0	0.0			4.8	"			"		
10	19.5	3.8	1.0	1.2			4.8	"			"		
11	4.4	3.8	1.0	0.0			4.8	"			"		
12	29.0	3.8	1.0				4.8	"			"		
計	192.9												

時津町
子々川郷
字山口田平

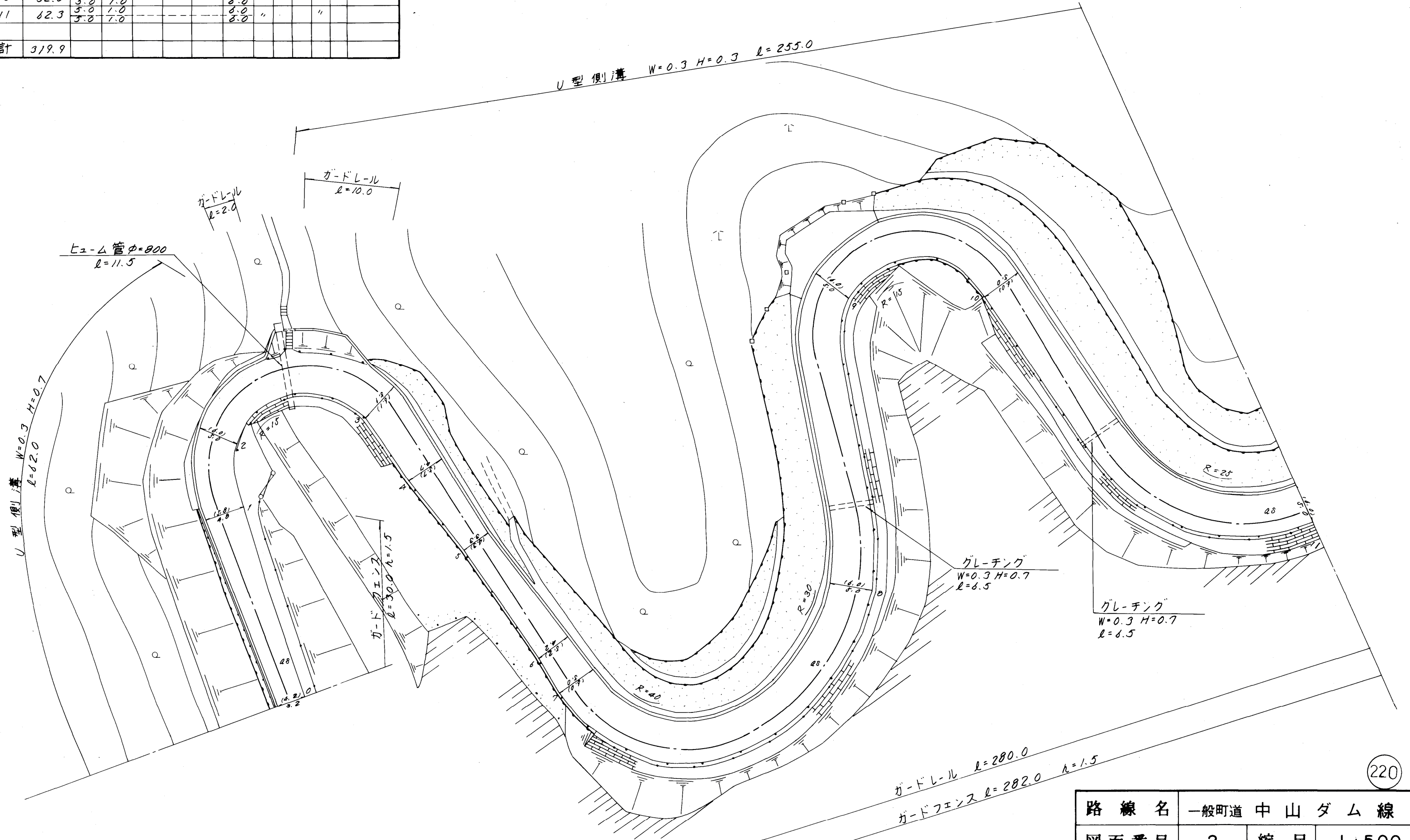
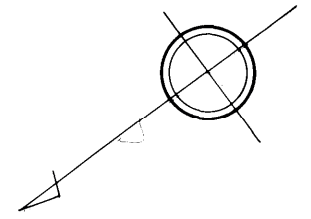


(220)

路線名	一般町道 中山ダム線		
図面番号	1	縮尺	1:500
作成年月日	昭和60年4月1日		
作成者	扇精光株式会社		
時津町役場			

整理番号	区間長	車道巾員	路肩巾員	歩道巾員	待避所巾員	分離帯巾員	全巾員	路面種別	設計CBR	舗装年度	改良未改良	改良年度	備考
1	29.1	3.2	7.0				10.2	Q5			改		
2	12.2	4.0	7.0				11.0	"			"		
3	30.7	5.0	7.0				12.0	"			"		
4	12.0	5.1	7.0				12.1	"			"		
5	12.0	4.7	7.0				11.7	"			"		
6	19.2	5.3	7.0				12.3	"			"		
7	6.0	4.2	7.0				11.2	"			"		
8	57.4	5.0	7.0				12.0	"			"		
9	46.2	5.0	7.0				12.0	"			"		
10	32.0	5.0	7.0				12.0	"			"		
11	62.3	5.0	7.0				12.0	"			"		
計	319.9												

時津町
子々川郷
字鶴瀬戸

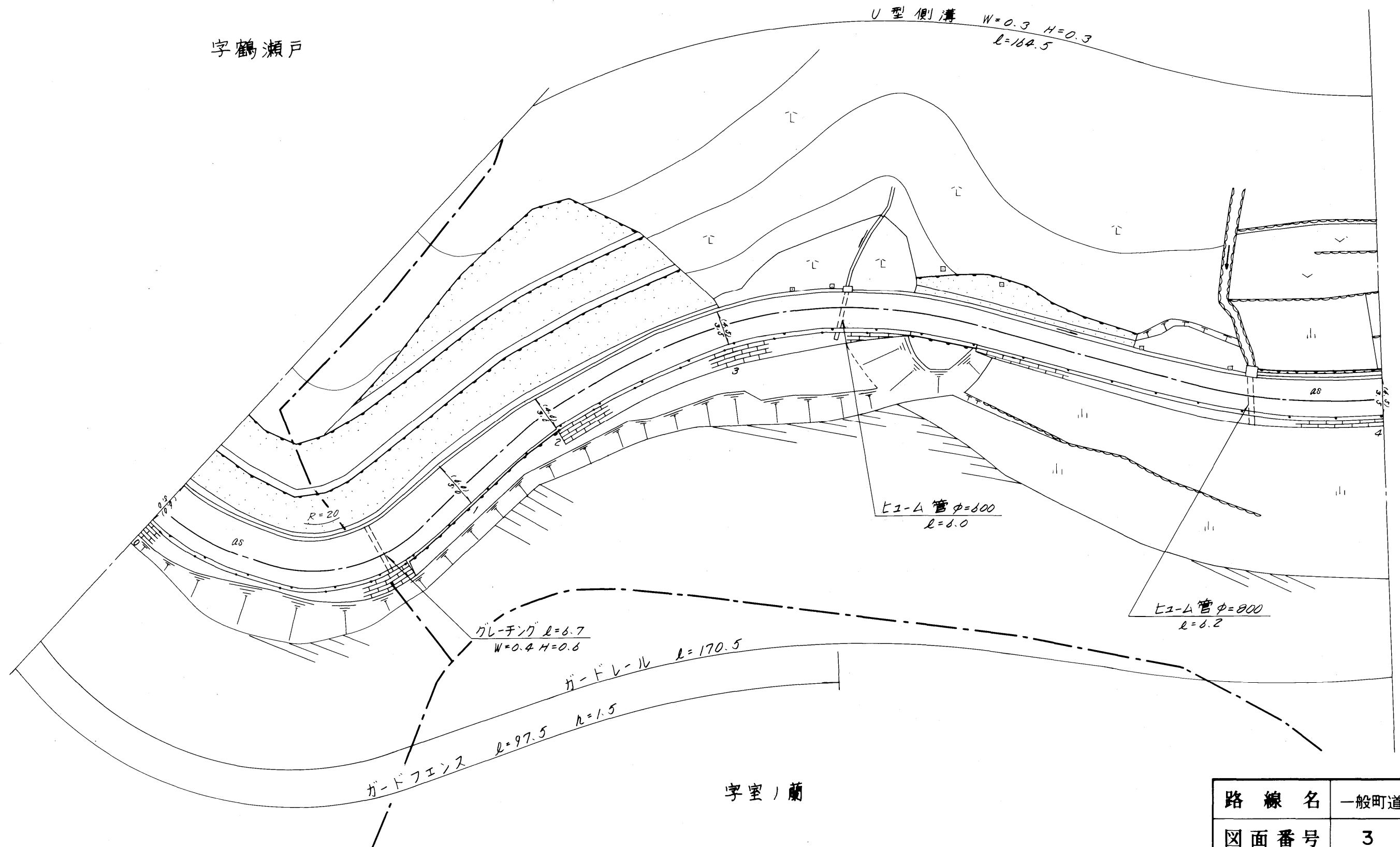
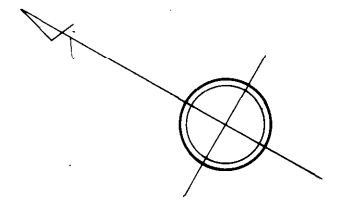


220

路線名	一般町道 中山ダム線		
図面番号	2	縮尺	1:500
作成年月日	昭和60年4月1日		
作成者	扇精光株式会社		
時津町役場			

整理番号	区間長	車道巾員	路肩巾員	歩道巾員	待避所巾員	分離帯巾員	全巾員	路面種別	設計CBR	舗装年度	改良未改良	改良年度	備考
1	43.8	5.0	2.0				4.0	AS			改		
2	14.6	5.0	2.0				4.0	"			"		
3	25.2	5.3	2.0				4.3	"			"		
4	86.4	5.5	2.0				4.5	"			"		
計	170.0												

時津町
子々川郷
字飯盛平

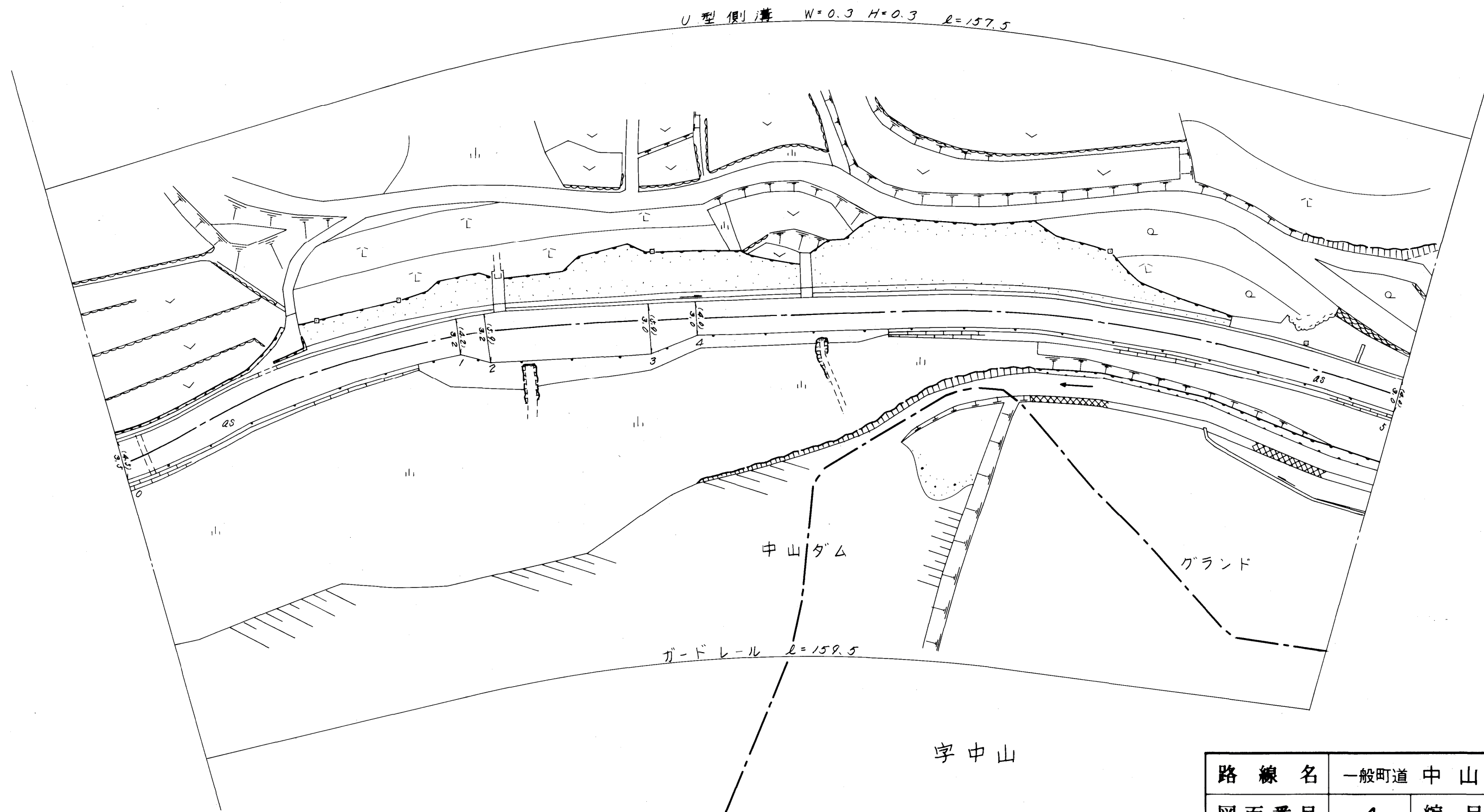
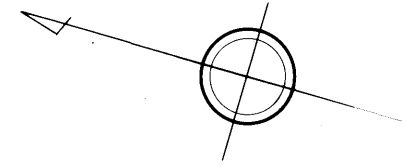


220

路線名	一般町道 中山ダム線		
図面番号	3	縮尺	1:500
作成年月日	昭和60年4月1日		
作成者	扇精光株式会社		
時津町役場			

整理番号	区間長	車道巾員	路肩巾員	歩道巾員	待避所巾員	分離帯巾員	全巾員	路面種別	設計CBR	舗装年度	改良未改良	改良年度	備考
1	44.0	3.2	1.0				4.2	AS			改		
2	3.4	3.2	1.0				4.2	"			"		
3	20.0	3.2	1.0				4.2	"			"		
4	5.7	3.0	1.0				4.0	"			"		
5	87.2	3.0	1.0				4.0	"			"		
計	160.3												

時津町
子々川郷
字飯盛平



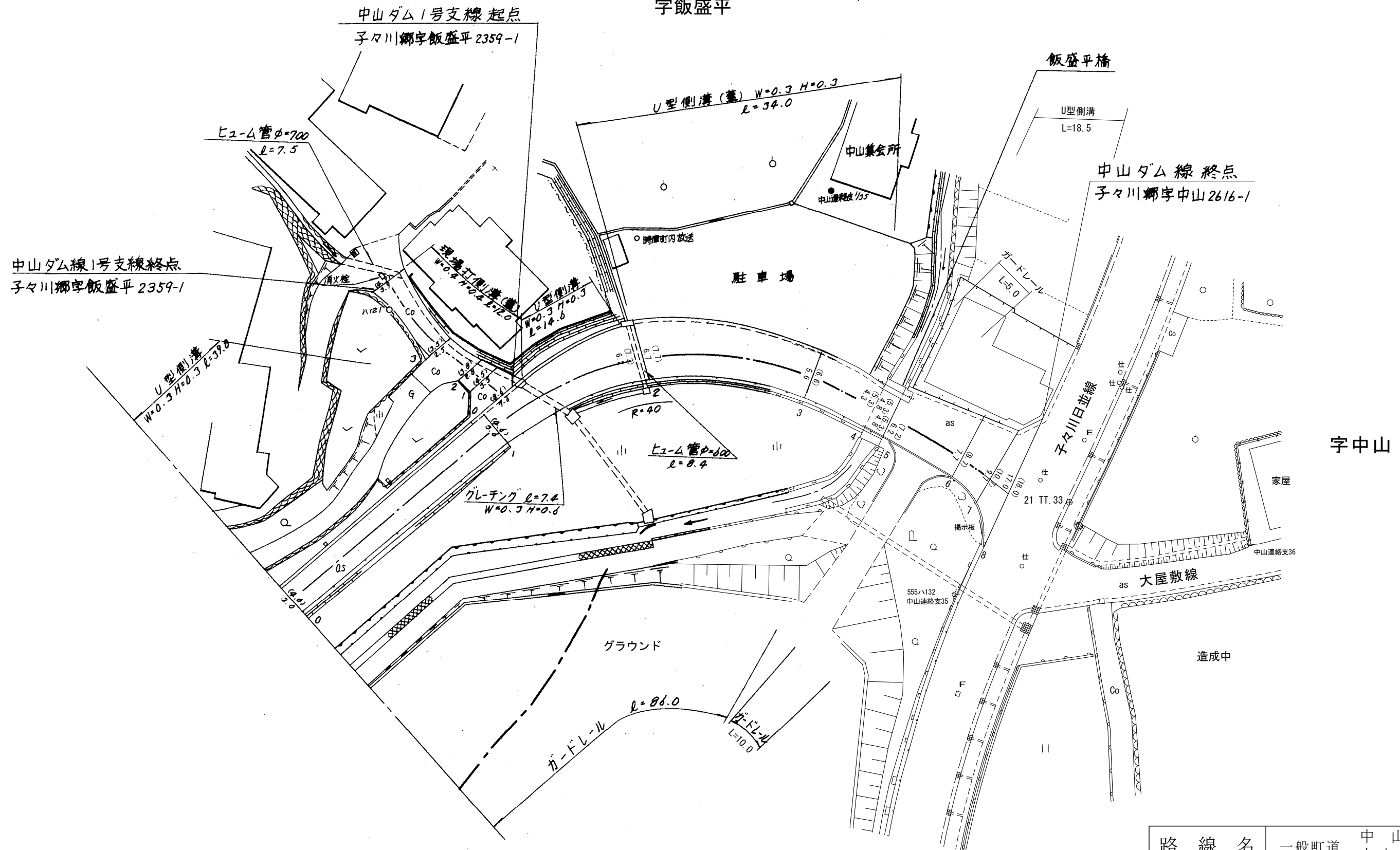
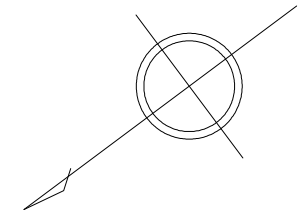
(220)

路線名	一般町道 中山ダム線		
図面番号	4	縮尺	1:500
作成年月日	昭和60年4月1日		
作成者	扇精光株式会社		
時津町役場			

整理番号	区間長	車道幅員	路肩幅員	歩道等幅員(右)	歩道等幅員(左)	待避所幅員	中央帯幅員	全幅員	路面種別	設計C B R	舗装年度	改良未改良	改良年度	備考
1	34.2	3.0 3.6	1.0 1.0					4.0 4.6	as			改		
2	21.5	3.6 6.2	1.0 1.0					4.6 7.2	"			"		
3	22.0	6.7 5.6	1.0 1.0					7.7 6.6	"			"		
4	8.8	5.6 4.3	1.0 1.0					6.6 5.3	"			"		
5	2.6	4.8 4.8	0.5 0.5					5.3 5.3	"			"		飯盛平橋 L=2.6 W=5.3
6	10.4	6.2 7.7	1.0 1.0					7.2 8.7	"			"		
7	4.5	7.7 9.7	1.0 1.0					8.7 10.7	"			"		
8	3.0	9.7 17.0	1.0 1.0					10.7 18.0	"			"		
計	107.0													

整理番号	区間長	車道幅員	路肩幅員	歩道等幅員(右)	歩道等幅員(左)	待避所幅員	中央帯幅員	全幅員	路面種別	設計C B R	舗装年度	改良未改良	改良年度	備考
1	3.2	7.6 3.5	1.0 1.0					8.6 4.5	Co			改		
2	2.1	3.5 2.8	1.0 1.0					4.5 3.8	"			"		
3	4.9	2.8 2.5	1.0 1.0					3.8 3.5	"			"		
4	10.8	2.5 3.9	1.0 1.0					3.5 4.9	"			"		
計	21.0													

時津町
子々川郷
字飯盛平



路線名	一般町道 中山ダム線 中山ダム1号支線		
図面番号	5	縮尺	1:500
作成年月日	昭和60年4月1日 令和4年3月31日		
作成者	扇精光コンサルタンツ株式会社		
時津町役場			