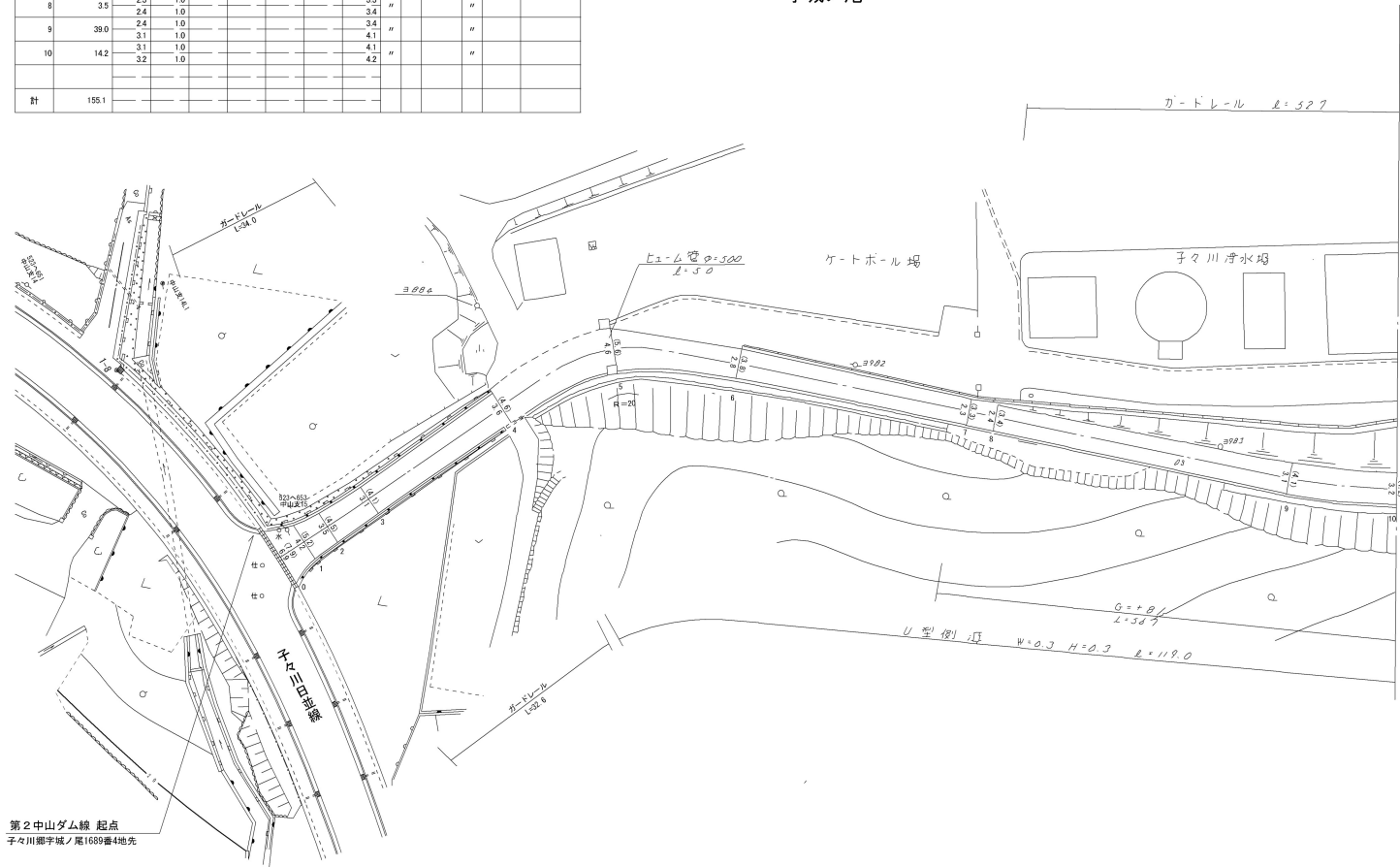
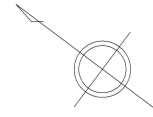


整理 番号	区 間 長	車 道 幅 員	路 幅 員	歩 道 等 幅 員 (E)	歩 道 等 幅 員 (E)	特 種 幅 員	中 央 幅 員	全 幅 員	路 面 種 別	設 計 C R	積 装 年 度	改 良 年 度	改 良 年 度	備 考
1	3.7	6.9 4.2	1.0 1.0					7.9 5.2	as					改
2	3.6	4.2 3.5	1.0 1.0					5.2 4.5	"					"
3	8.4	3.5 3.1	1.0 1.0					4.5 4.1	"					"
4	21.0	3.1 3.6	1.0 1.0					4.1 4.6	"					"
5	18.7	3.6 4.6	1.0 1.0					4.6 5.8	"					"
6	16.5	4.6 2.8	1.0 1.0					5.8 3.8	"					"
7	30.5	2.3 2.3	1.0 1.0					3.8 3.3	"					"
8	3.5	2.3 2.4	1.0 1.0					3.3 3.4	"					"
9	39.0	2.4 3.1	1.0 1.0					3.4 4.1	"					"
10	14.2	3.1 3.2	1.0 1.0					4.1 4.2	"					"
計	155.1													

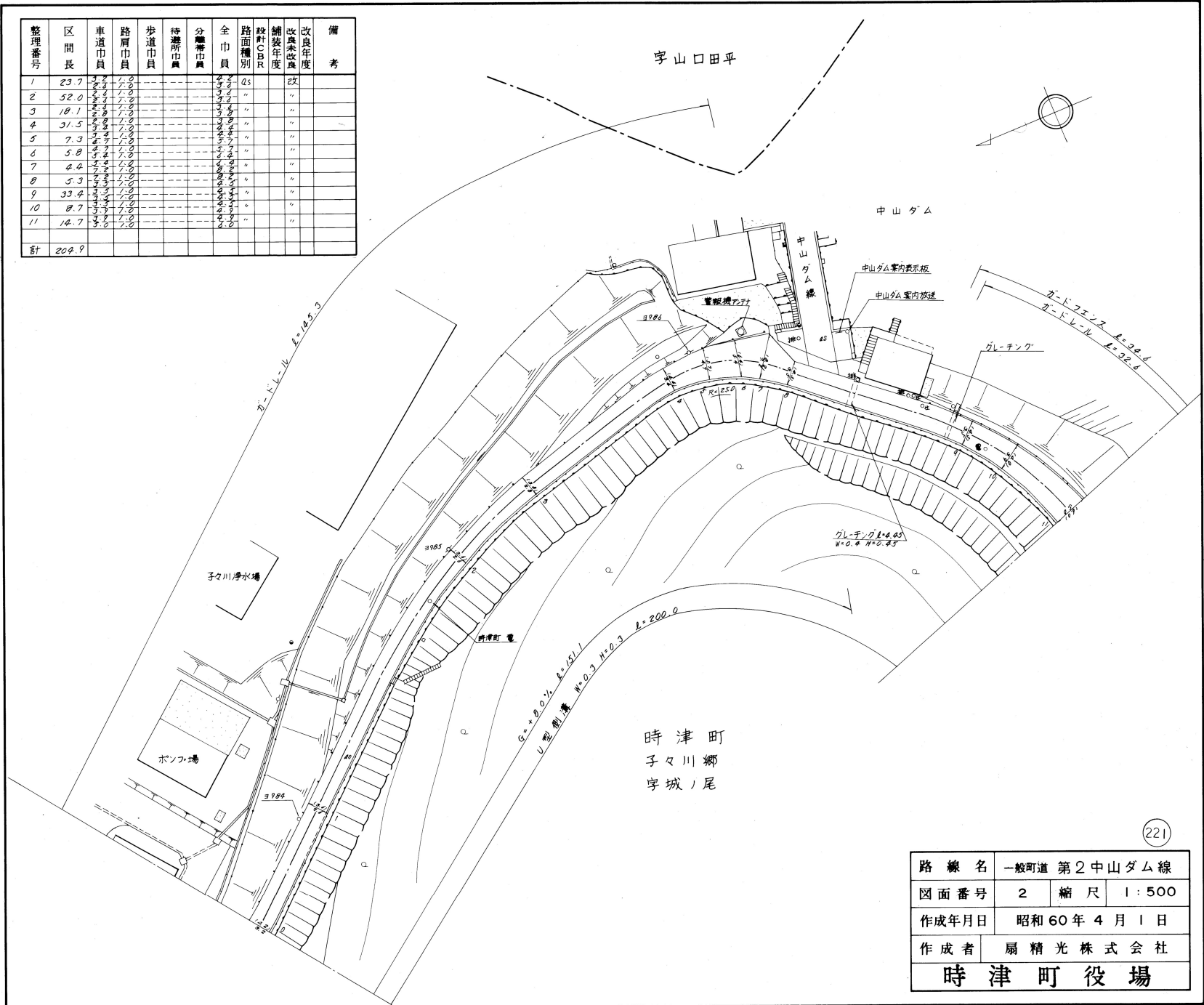
子々川郷
字城ノ尾



第2中山ダム線 起点
子々川郷字城ノ尾169番4地先

路線名	一般町道第2中山ダム線		
図面番号	1	縮尺	1 : 500
作成年月日	昭和 60年 4月 1日 令和 2年 3月 31日		
作成者	扇精光コンサルタンツ株式会社		
時津町役場			

整理番号	区間長	車道巾員	路肩巾員	歩道巾員	待避所巾員	分離帯巾員	全巾員	路面種別	設計CBR	舗装年度	改良未改良	改良年度	備考
1	23.7	3.0	1.0	1.0	1.0	1.0	7.0	AS				改	
2	52.0	3.0	1.0	1.0	1.0	1.0	7.0	"				"	
3	18.1	3.0	1.0	1.0	1.0	1.0	7.0	"				"	
4	31.5	3.0	1.0	1.0	1.0	1.0	7.0	"				"	
5	7.3	3.0	1.0	1.0	1.0	1.0	7.0	"				"	
6	5.8	3.0	1.0	1.0	1.0	1.0	7.0	"				"	
7	4.4	3.0	1.0	1.0	1.0	1.0	7.0	"				"	
8	5.3	3.0	1.0	1.0	1.0	1.0	7.0	"				"	
9	33.4	3.0	1.0	1.0	1.0	1.0	7.0	"				"	
10	8.7	3.0	1.0	1.0	1.0	1.0	7.0	"				"	
11	14.7	3.0	1.0	1.0	1.0	1.0	7.0	"				"	
計	209.9												

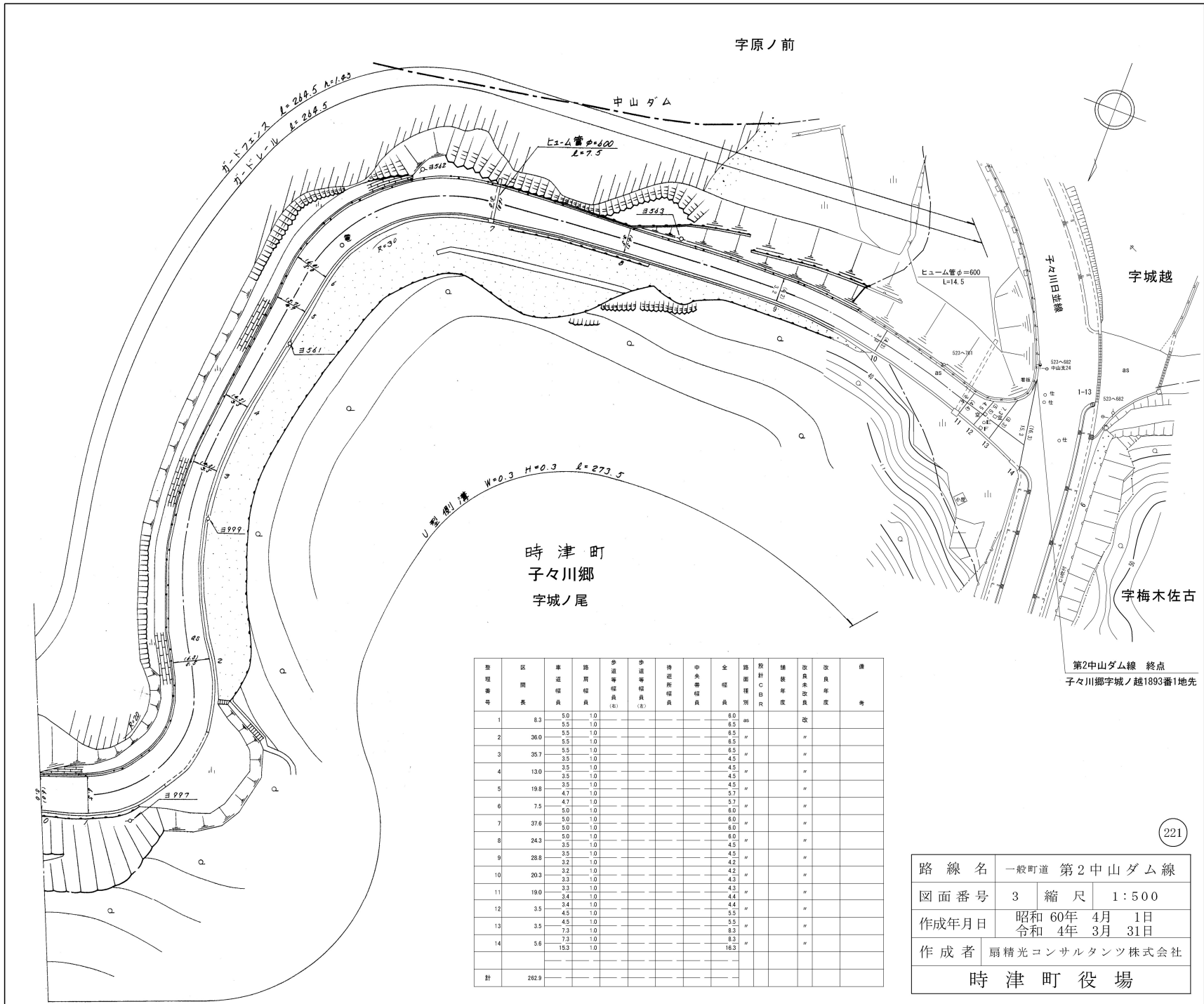


時津町
子々川郷
宇城ノ尾

(221)

路線名	一般町道 第2中山ダム線	
図面番号	2	縮尺 1:500
作成年月日	昭和60年4月1日	
作成者	扇精光株式会社	
時津町役場		

字原ノ前



時津町
子々川郷
字城ノ尾

第2中山ダム線 終点
子々川郷字城ノ越1893番1地先

整理番号	区間長	車道幅員	路肩幅員	歩道等幅員(歩)	歩道等幅員(馬)	待避所幅員	中央帯幅員	全幅員	路計C目別	舗装年数	改良年数	備考
1	8.3	5.0	1.0					6.0	歩		改	
		3.5	1.0					6.5	歩			
2	36.0	5.5	1.0					6.5	歩			
		5.5	1.0					6.5	歩			
3	35.7	5.5	1.0					6.5	歩			
		3.5	1.0					4.5	歩			
4	13.0	3.5	1.0					4.5	歩			
		3.5	1.0					4.5	歩			
5	19.8	3.5	1.0					4.5	歩			
		4.7	1.0					5.7	歩			
6	7.5	4.7	1.0					5.7	歩			
		5.0	1.0					6.0	歩			
7	37.6	5.0	1.0					6.0	歩			
		3.5	1.0					4.5	歩			
8	24.3	5.0	1.0					6.0	歩			
		3.5	1.0					4.5	歩			
9	28.8	3.2	1.0					4.2	歩			
		3.2	1.0					4.2	歩			
10	20.3	3.3	1.0					4.3	歩			
		3.3	1.0					4.3	歩			
11	19.0	3.4	1.0					4.4	歩			
		3.4	1.0					4.4	歩			
12	3.5	4.5	1.0					5.5	歩			
		4.5	1.0					5.5	歩			
13	3.5	3.3	1.0					8.3	歩			
		7.3	1.0					8.3	歩			
14	5.6	18.3	1.0					16.3	歩			
計	282.0											

221

路線名	一般町道 第2中山ダム線		
図面番号	3	縮尺	1:500
作成年月日	昭和60年4月1日 令和4年3月31日		
作成者	扇精光コンサルタンツ株式会社		
時津町役場			